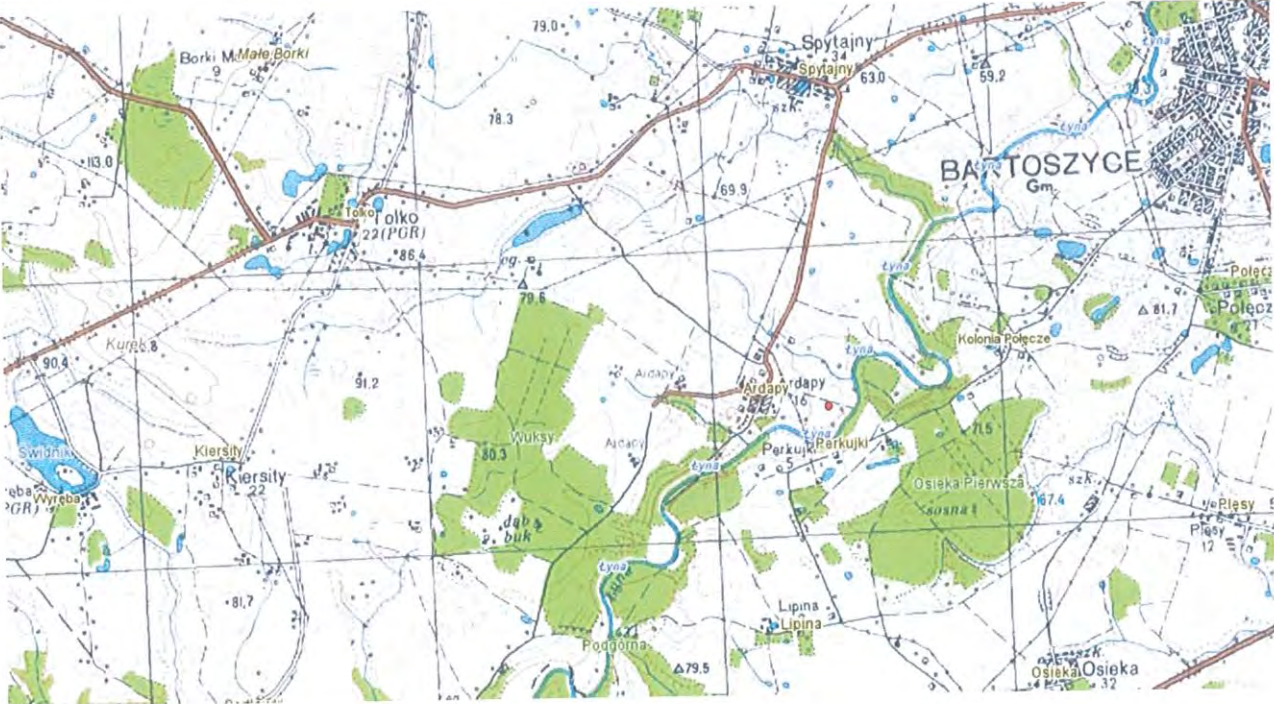

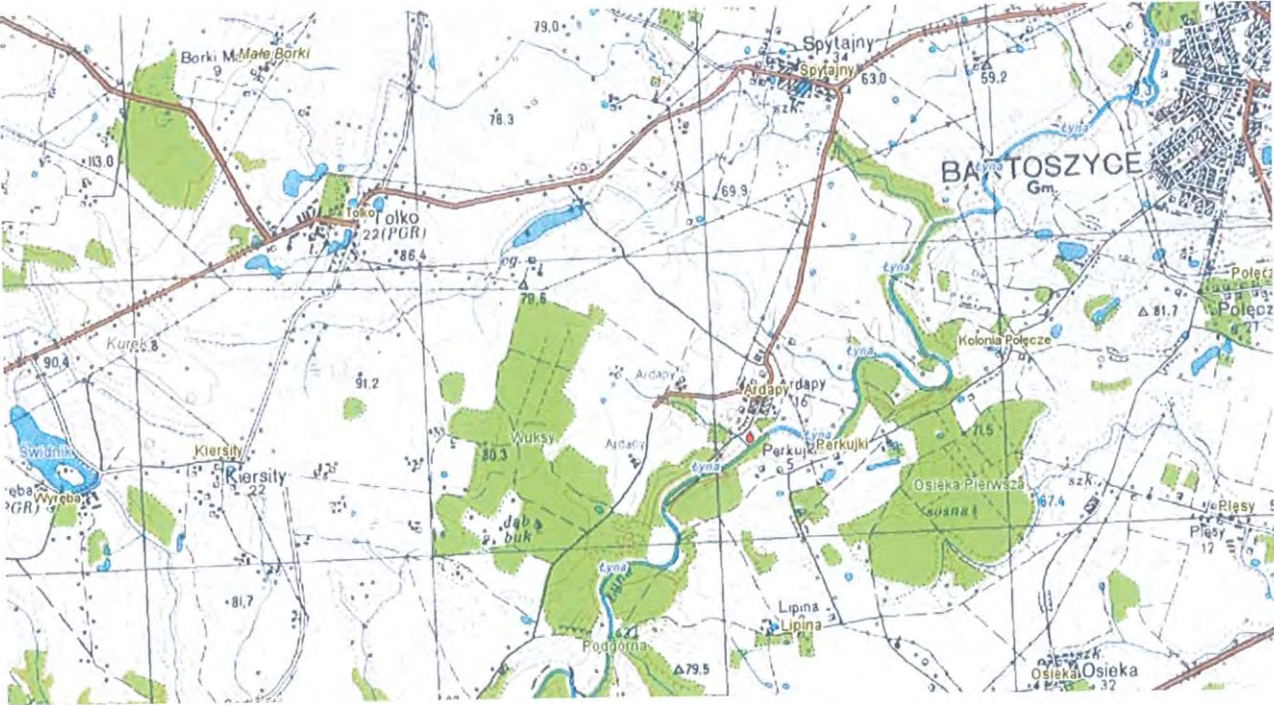
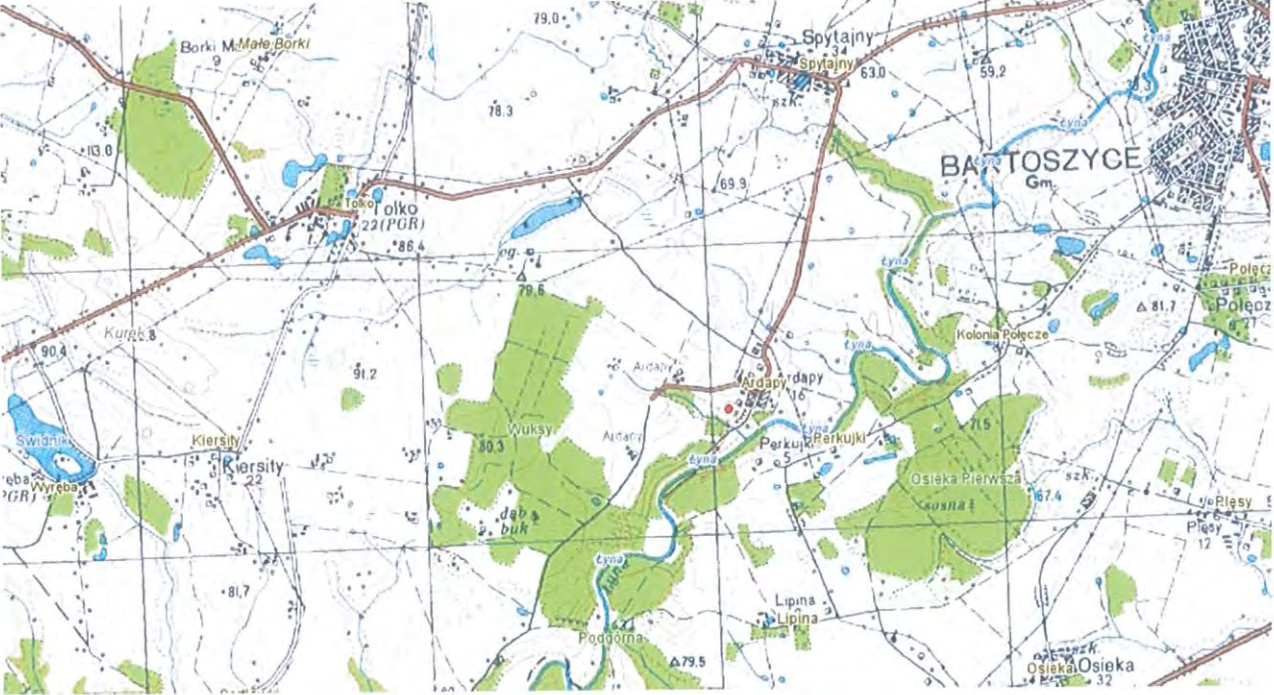
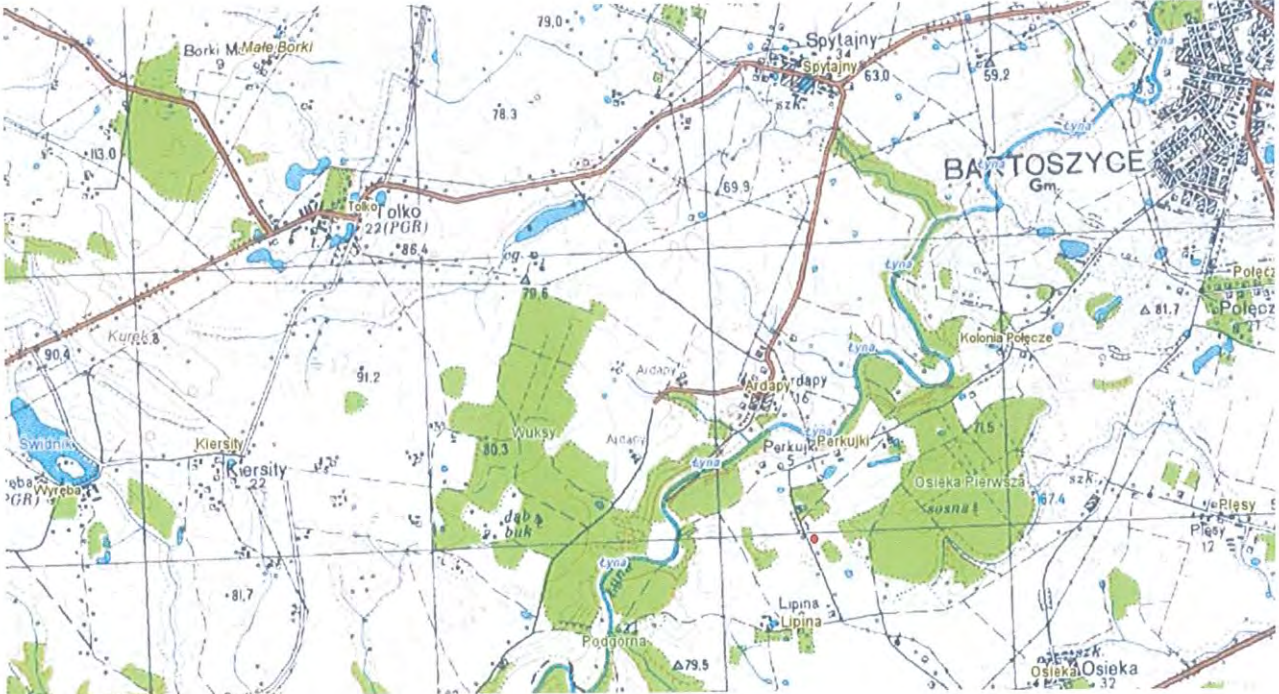


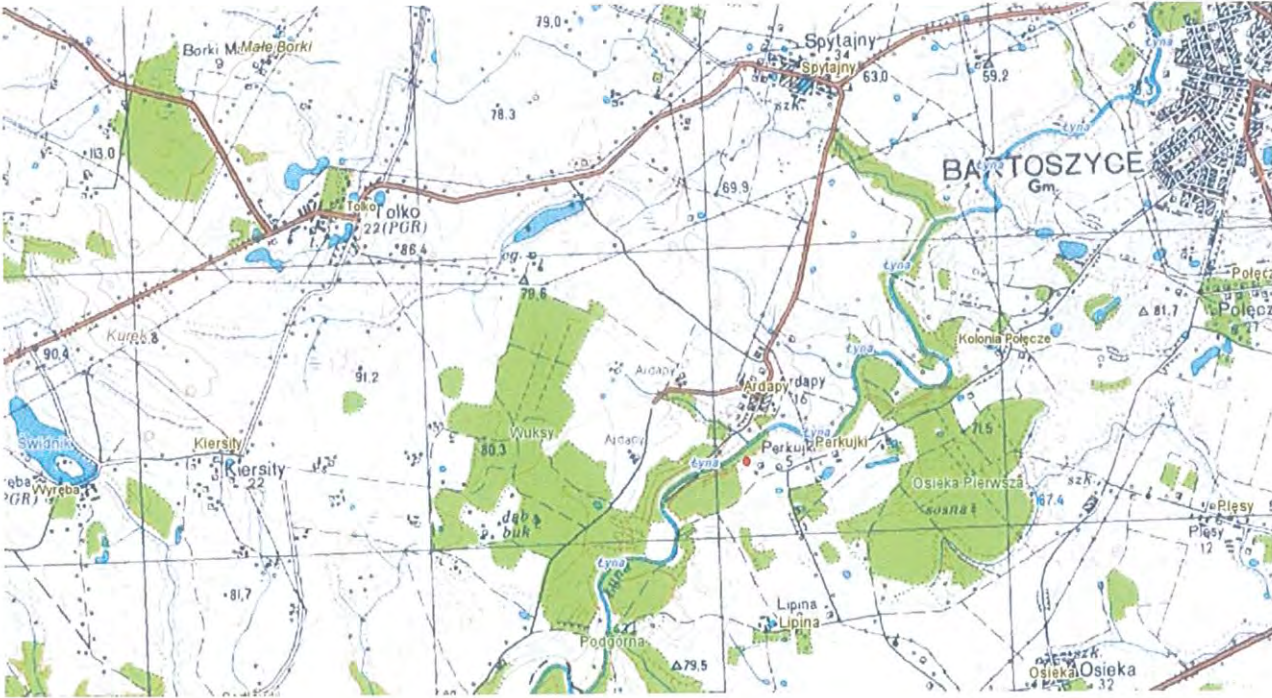
<p><b>GEZ</b></p>	<p><b>KARTA ADRESOWA ZABYTKU NIERUCHOMEGO</b></p>	<p>3. Miejscowość <b>ARDAPY</b></p>
<p>1. Nazwa <b>1. CMEN PAŁSKIE BIRYTALNE</b></p>	<p>2. Czas powstania <b>1. OKRES WĘDRÓWEK LUDÓD</b></p>	
<p>8. mapa w skali 1:25000 z zaznaczonym stanowiskiem archeologicznym</p>  <p>● Stanowisko archeologiczne</p>		<p>4. Adres <b>ARDAPY, ST. III, OB. AZP 14-64/12 STANOWISKO ARCHIWALNE</b></p> <p>5. Przynależność administracyjna  województwo <b>WARMIŃSKO-MAZURSKIE</b>  powiat <b>BARTOSZYCKI</b>  gmina <b>BARTOSZYCE</b></p> <p>6. Formy ochrony art. 7 ust. 4 ustawy o ochronie zabytków i opiece nad zabytkami z dnia 23 lipca 2003r. (Dz. U. Nr 162, poz. 1568 z późniejszymi zmianami)</p> <p>7. Opracowanie karty (autor, data i podpis) W. Dopierała, N. Lipowczyk październik 2013</p>

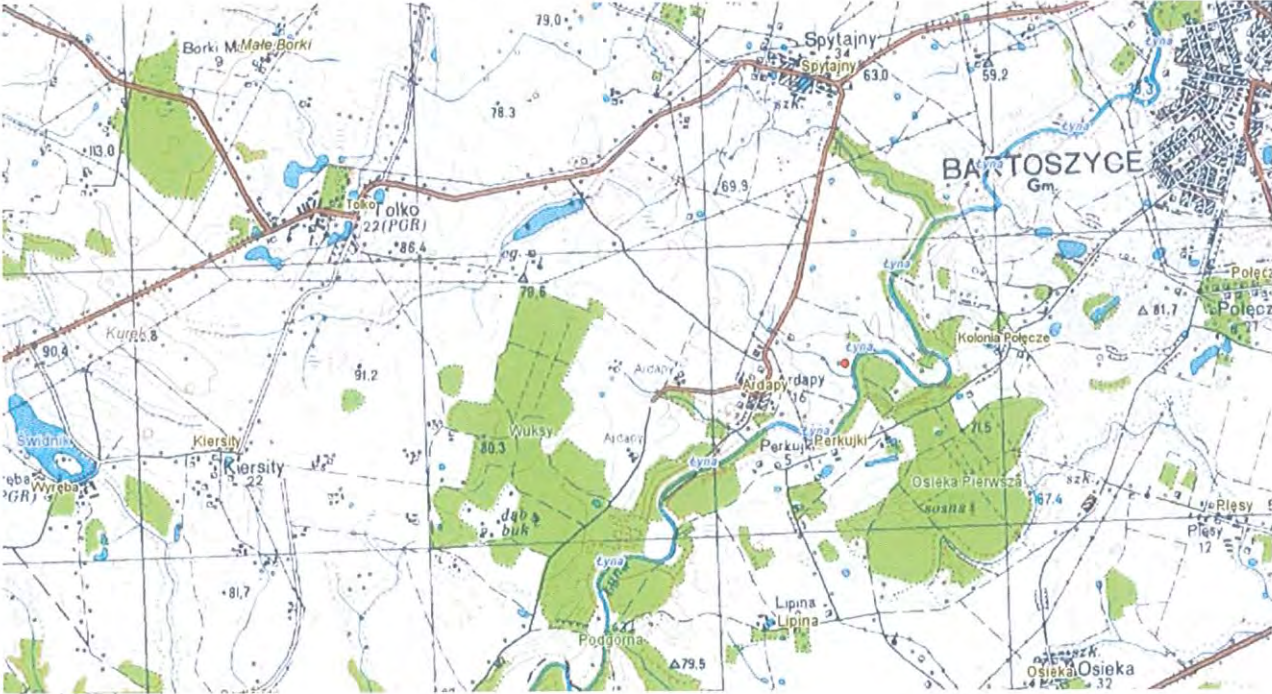
<p><b>GEZ</b></p>	<p><b>KARTA ADRESOWA ZABYTKU NIERUCHOMEGO</b></p>		<p>3. Miejscowość</p> <p><b>ARDAPY</b></p>
<p>1. Nazwa 1. ŚLAD OSADNICZY</p>		<p>2. Czas powstania 1. XVI-XVIII W.</p>	
<p>8. mapa w skali 1:25000 z zaznaczonym stanowiskiem archeologicznym</p>  <p>● Stanowisko archeologiczne</p>			<p>4. Adres</p> <p>ARDAPY, ST. IV, OB. AZP 14-64/23</p> <p>5. Przynależność administracyjna</p> <p>województwo <b>WARMIŃSKO-MAZURSKIE</b></p> <p>powiat <b>BARTOSZYCKI</b></p> <p>gmina <b>BARTOSZYCE</b></p> <p>6. Formy ochrony</p> <p>art. 7 ust. 4 ustawy o ochronie zabytków i opiece nad zabytkami z dnia 23 lipca 2003r. (Dz. U. Nr 162, poz. 1568 z późniejszymi zmianami)</p> <p>7. Opracowanie karty (autor, data i podpis)</p> <p>W. Dopierala, N. Lipowczyk październik 2013</p>

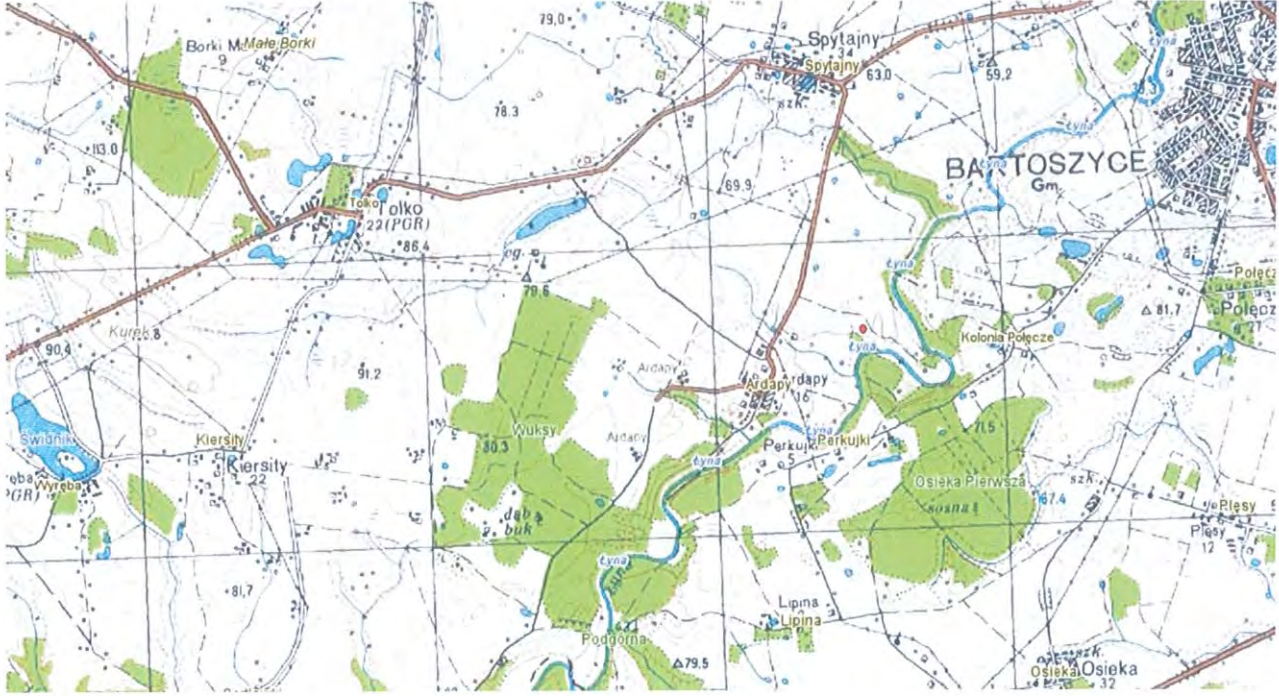

<p><b>GEZ</b></p>	<p><b>KARTA ADRESOWA ZABYTKU NIERUCHOMEGO</b></p>		<p>3. Miejscowość</p> <p><b>ARDAPY</b></p>
<p>1. Nazwa</p> <p>1. OSADA</p>		<p>2. Czas powstania</p> <p>1. XVI-XVIII W.</p>	
<p>8. mapa w skali 1:25000 z zaznaczonym stanowiskiem archeologicznym</p>  <p>● Stanowisko archeologiczne</p>			<p>4. Adres</p> <p>ARDAPY, ST. V, OB. AZP 14-64/24</p> <p>5. Przynależność administracyjna</p> <p>województwo <b>WARMIŃSKO-MAZURSKIE</b></p> <p>powiat <b>BARTOSZYCKI</b></p> <p>gmina <b>BARTOSZYCE</b></p> <p>6. Formy ochrony</p> <p>art. 7 ust. 4 ustawy o ochronie zabytków i opiece nad zabytkami z dnia 23 lipca 2003r. (Dz. U. Nr 162, poz. 1568 z późniejszymi zmianami)</p> <p>7. Opracowanie karty (autor, data i podpis)</p> <p>W. Dopierała, N. Lipowczyk październik 2013</p>

<p><b>GEZ</b></p>	<p><b>KARTA ADRESOWA ZABYTKU NIERUCHOMEGO</b></p>	<p>3. Miejscowość <b>ARDAPY</b></p>
<p>1. Nazwa <b>1. ŚLAD OSADNICZY</b></p>	<p>2. Czas powstania <b>1. WCZESNE ŚREDNIOWIECZE</b></p>	
<p>8. mapa w skali 1:25000 z zaznaczonym stanowiskiem archeologicznym</p>  <p>● Stanowisko archeologiczne</p>		<p>4. Adres <b>ARDAPY, ST. VI, OB. AZP 14-64/25</b></p> <p>5. Przynależność administracyjna   województwo <b>WARMIŃSKO-MAZURSKIE</b>   powiat <b>BARTOSZYCKI</b>   gmina <b>BARTOSZYCE</b></p> <p>6. Formy ochrony art. 7 ust. 4 ustawy o ochronie zabytków i opiece nad zabytkami z dnia 23 lipca 2003r. (Dz. U. Nr 162, poz. 1568 z późniejszymi zmianami)</p> <p>7. Opracowanie karty (autor, data i podpis) W. Dopierała, N. Lipowczyk październik 2013</p>

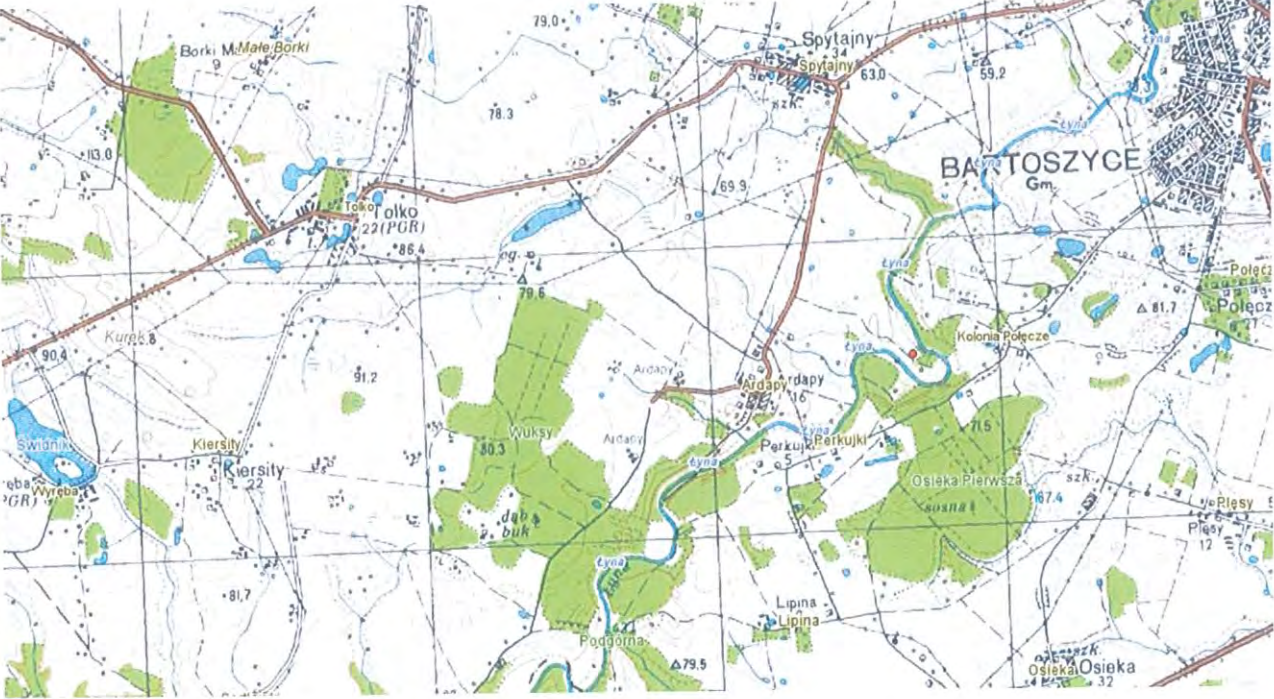

<p><b>GEZ</b></p>	<p><b>KARTA ADRESOWA ZABYTKU NIERUCHOMEGO</b></p>	<p>3. Miejscowość <b>ARDAPY</b></p>
<p>1. Nazwa 1. ŚLAD OSADNICZY 2. ŚLAD OSADNICZY</p>	<p>2. Czas powstania 1. WCZESNE ŚREDNIOWIECZE 2. XVI-XVII W.</p>	
<p>8. mapa w skali 1:25000 z zaznaczonym stanowiskiem archeologicznym</p>  <p>● Stanowisko archeologiczne</p>		<p>4. Adres ARDAPY, ST. VII, OB. AZP 14-64/27</p> <p>5. Przynależność administracyjna województwo <b>WARMIŃSKO-MAZURSKIE</b> powiat <b>BARTOSZYCKI</b> gmina <b>BARTOSZYCE</b></p> <p>6. Formy ochrony art. 7 ust. 4 ustawy o ochronie zabytków i opiece nad zabytkami z dnia 23 lipca 2003r. (Dz. U. Nr 162, poz. 1568 z późniejszymi zmianami)</p> <p>7. Opracowanie karty (autor, data i podpis) W. Dopierała, N. Lipowczyk październik 2013</p>

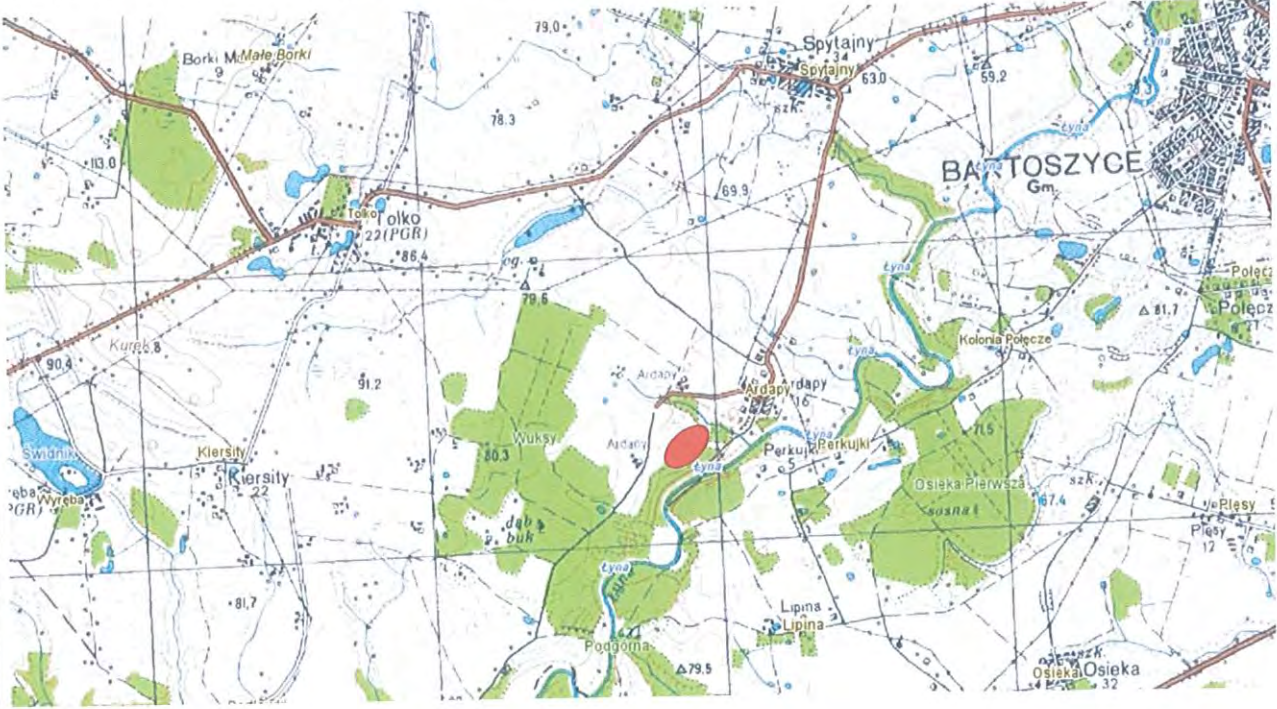
<p><b>GEZ</b></p>	<p><b>KARTA ADRESOWA ZABYTKU NIERUCHOMEGO</b></p>		<p>3. Miejscowość <b>ARDAPY</b></p>
<p>1. Nazwa 1. ŚLAD OSADNICZY 2. ŚLAD OSADNICZY</p>		<p>2. Czas powstania 1. WCZESNE ŚREDNIOWIECZE 2. XVI-XVIII W.</p>	
<p>8. mapa w skali 1:25000 z zaznaczonym stanowiskiem archeologicznym</p>  <p>● Stanowisko archeologiczne</p>			<p>4. Adres ARDAPY, ST. VIII, OB. AZP 14-64/28</p> <p>5. Przynależność administracyjna województwo <b>WARMIŃSKO-MAZURSKIE</b> powiat <b>BARTOSZYCKI</b> gmina <b>BARTOSZYCE</b></p> <p>6. Formy ochrony</p> <p>7. Opracowanie karty (autor, data i podpis) W. Dopierała, N. Lipowczyk październik 2013</p>

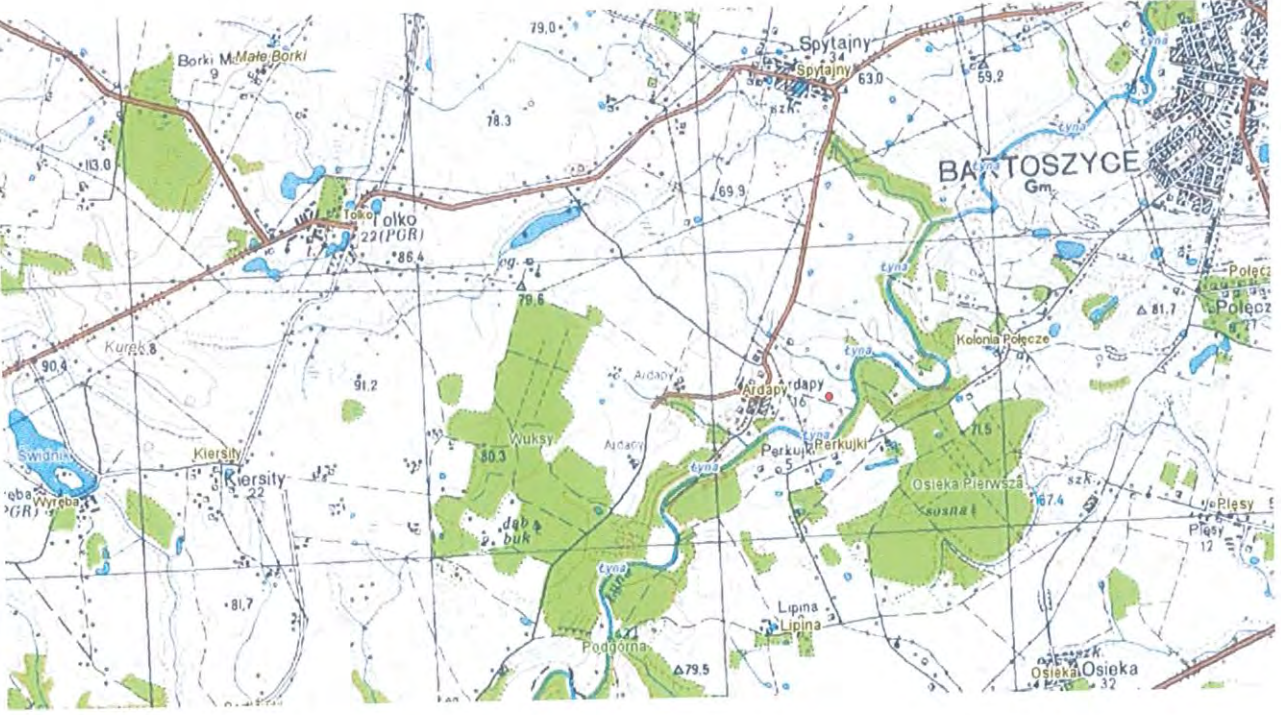
<p><b>GEZ</b></p>	<p><b>KARTA ADRESOWA ZABYTKU NIERUCHOMEGO</b></p>	<p>3. Miejscowość <b>ARDAPY</b></p>
<p>1. Nazwa 1. OSADA 2. OSADA</p>	<p>2. Czas powstania 1. KULTURA KURHANÓW ZACHODNIOBAŁTYJSKICH 2. XI-XIII W.</p>	
<p>8. mapa w skali 1:25000 z zaznaczonym stanowiskiem archeologicznym</p>  <p>● Stanowisko archeologiczne</p>		<p>4. Adres ARDAPY, ST. IX, OB. AZP 14-64/35</p> <p>5. Przynależność administracyjna województwo <b>WARMIŃSKO-MAZURSKIE</b> powiat <b>BARTOSZYCKI</b> gmina <b>BARTOSZYCE</b></p> <p>6. Formy ochrony art. 7 ust. 4 ustawy o ochronie zabytków i opiece nad zabytkami z dnia 23 lipca 2003r. (Dz. U. Nr 162, poz. 1568 z późniejszymi zmianami)</p> <p>7. Opracowanie karty (autor, data i podpis) W. Dopierała, N. Lipowczyk październik 2013</p>

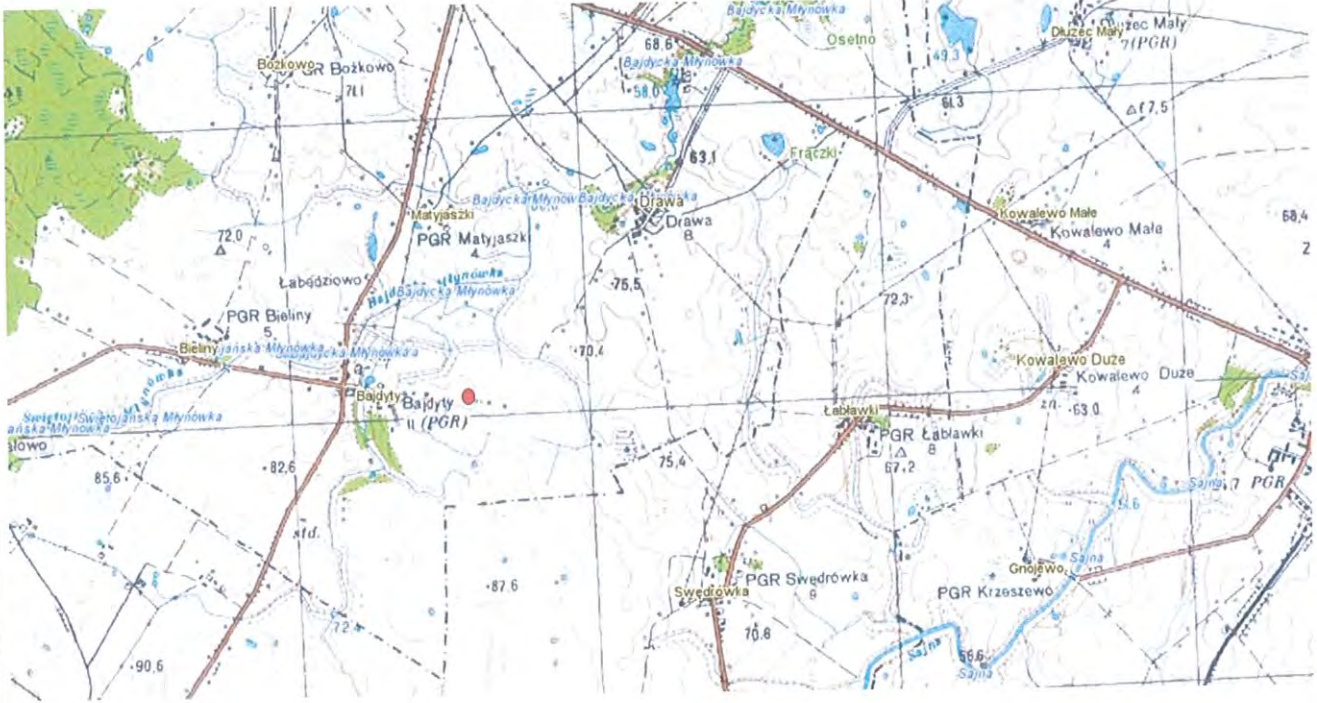
<p><b>GEZ</b></p>	<p><b>KARTA ADRESOWA ZABYTKU NIERUCHOMEGO</b></p>		<p>3. Miejscowość</p> <p><b>ARDAPY</b></p>
<p>1. Nazwa</p> <ol style="list-style-type: none"> <li>1. ŚLAD OSADNICZY</li> <li>2. ŚLAD OSADNICZY</li> <li>3. ŚLAD OSADNICZY</li> </ol>		<p>2. Czas powstania</p> <ol style="list-style-type: none"> <li>1. KULTURA KURHANÓW ZACHODNIOBAŁTYJSKICH</li> <li>2. WCZESNE ŚREDNIOWIECZE</li> <li>3. XVI-XVII W.</li> </ol>	
<p>8. mapa w skali 1:25000 z zaznaczonym stanowiskiem archeologicznym</p>			<p>4. Adres</p> <p>ARDAPY, ST. X, OB. AZP 14-64/36</p>
			<p>5. Przynależność administracyjna</p> <p>województwo <b>WARMIŃSKO-MAZURSKIE</b></p> <p>powiat <b>BARTOSZYCKI</b></p> <p>gmina <b>BARTOSZYCE</b></p>
<p> Stanowisko archeologiczne</p>			<p>6. Formy ochrony</p> <p>art. 7 ust. 4 ustawy o ochronie zabytków i opiece nad zabytkami z dnia 23 lipca 2003r. (Dz. U. Nr 162, poz. 1568 z późniejszymi zmianami)</p> <p>7. Opracowanie karty (autor, data i podpis)</p> <p>W. Dopierała, N. Lipowczyk październik 2013</p>

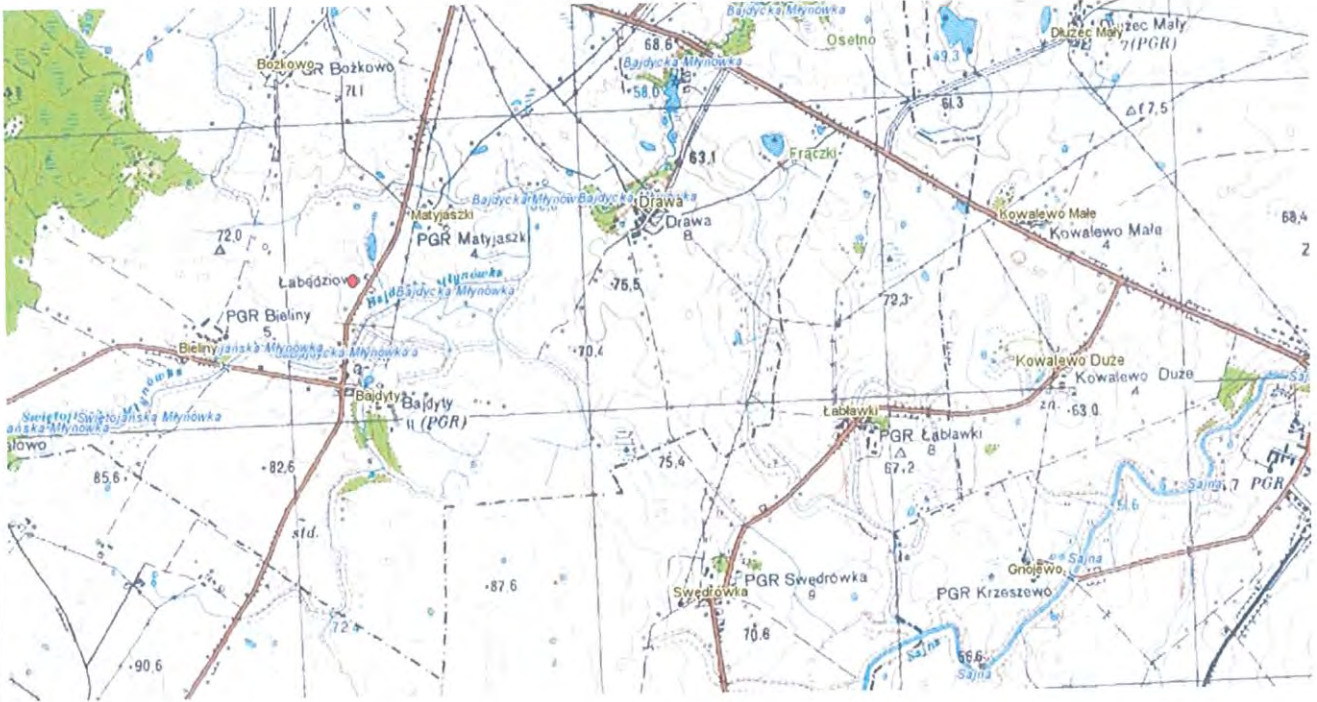


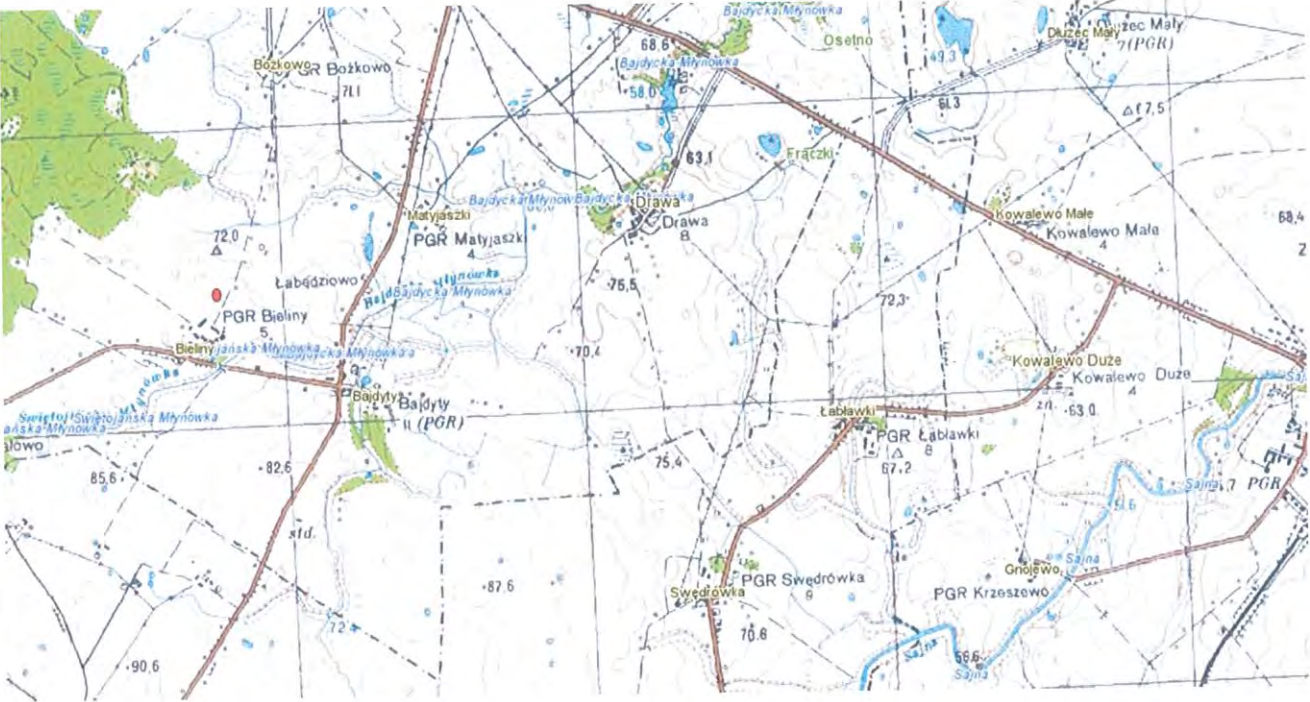
GEZ	<b>KARTA ADRESOWA ZABYTKU NIERUCHOMEGO</b>	3. Miejscowość <b>ARDAPY</b>
1. Nazwa 1. ŚLAD OSADNICZY	2. Czas powstania 1. PRADZIEJE	
8. mapa w skali 1:25000 z zaznaczonym stanowiskiem archeologicznym  <p data-bbox="150 1257 528 1305">  Stanowisko archeologiczne       </p>		4. Adres ARDAPY, ST. XI, OB. AZP 14-64/37  5. Przynależność administracyjna  województwo <b>WARMIŃSKO-MAZURSKIE</b>  powiat <b>BARTOSZYCKI</b>  gmina <b>BARTOSZYCE</b>  6. Formy ochrony art. 7 ust. 4 ustawy o ochronie zabytków i opiece nad zabytkami z dnia 23 lipca 2003r. (Dz. U. Nr 162, poz. 1568 z późniejszymi zmianami)  7. Opracowanie karty (autor, data i podpis) W. Dopierala, N. Lipowczyk październik 2013

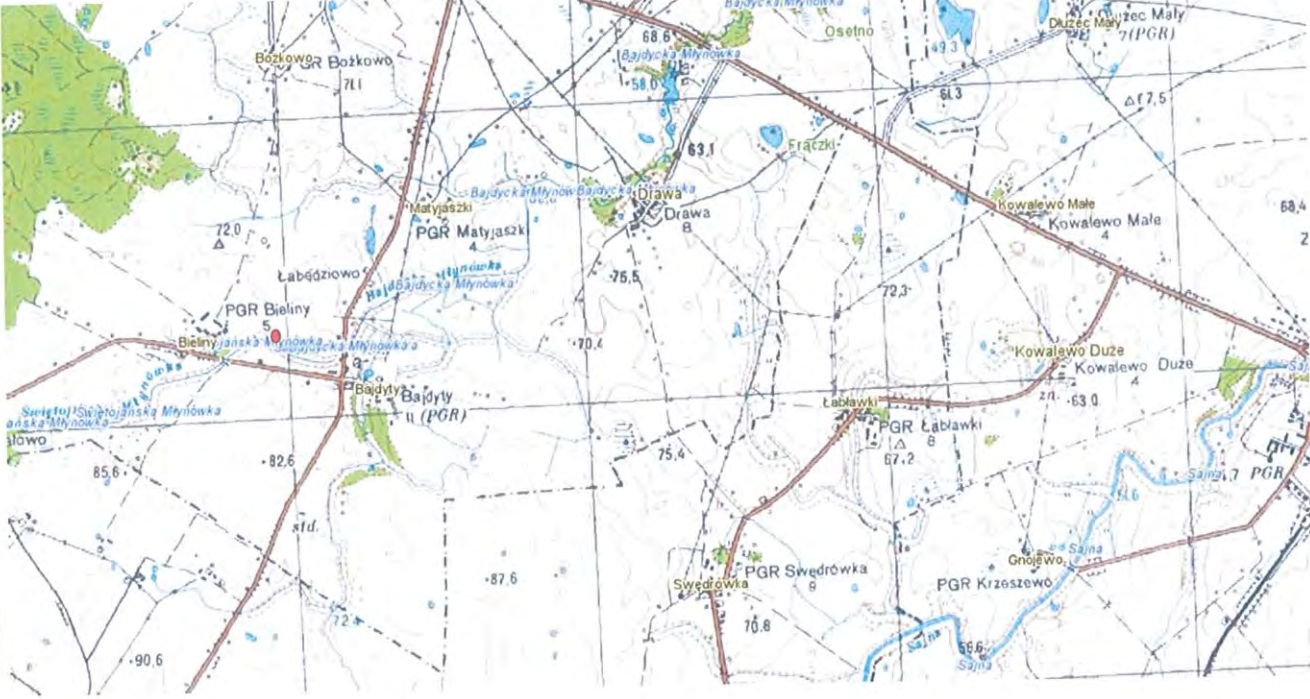
<p><b>GEZ</b></p>	<p><b>KARTA ADRESOWA ZABYTKU NIERUCHOMEGO</b></p>		<p>3. Miejscowość</p> <p><b>ARDAPY</b></p>
<p>1. Nazwa</p> <p><b>1. GRODZISKO CYPLOWE</b></p>		<p>2. Czas powstania</p> <p><b>1. WCZESNE ŚREDNIOWIECZE</b></p>	<p>4. Adres</p> <p><b>ARDAPY, ST. I, OB. AZP 14-64/3</b></p>
<p>8. mapa w skali 1:25000 z zaznaczonym stanowiskiem archeologicznym</p>  <p>● Stanowisko archeologiczne</p>			<p>5. Przynależność administracyjna</p> <p>województwo <b>WARMIŃSKO-MAZURSKIE</b></p> <p>powiat <b>BARTOSZYCKI</b></p> <p>gmina <b>BARTOSZYCE</b></p>
<p>6. Formy ochrony</p> <p><b>NR REJ ZAB. C-220 Z 10.12.1996 R.</b>  art. 7 ust. 1 ustawy o ochronie zabytków i opiece nad zabytkami z dnia 23 lipca 2003r. (Dz. U. Nr 162, poz. 1568 z późniejszymi zmianami)</p>			<p>7. Opracowanie karty (autor, data i podpis)</p> <p>W. Dopierala, N. Lipowczyk październik 2013</p>

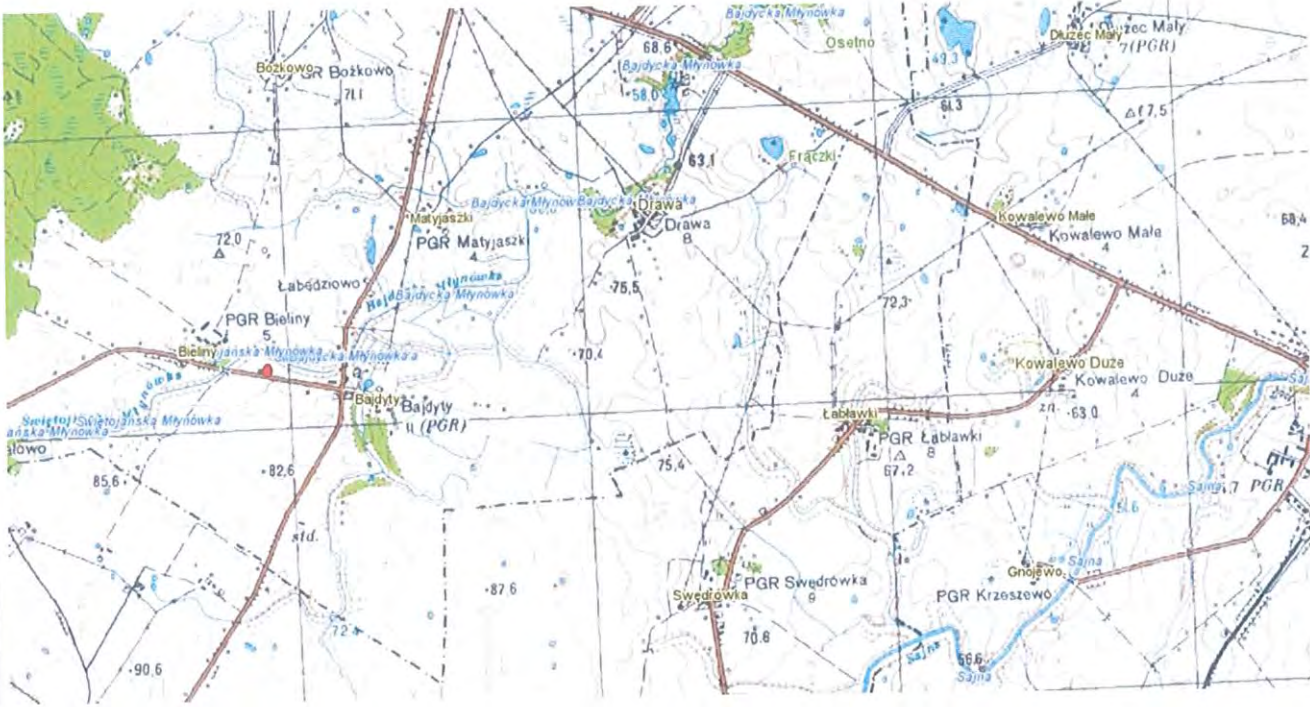
<p><b>GEZ</b></p>	<p><b>KARTA ADRESOWA ZABYTKU NIERUCHOMEGO</b></p>		<p>3. Miejscowość <b>ARDAPY</b></p>
<p>1. Nazwa <b>1. ZNALEZISKO LUŻNE</b></p>		<p>2. Czas powstania <b>1. EPOKA KAMIENIA</b></p>	<p>4. Adres <b>ARDAPY, ST. II, OB. AZP 14-64/11 STANOWISKO ARCHIWALNE</b></p>
<p>8. mapa w skali 1:25000 z zaznaczonym stanowiskiem archeologicznym</p>  <p>● Stanowisko archeologiczne</p>			<p>5. Przynależność administracyjna</p> <p>województwo <b>WARMIŃSKO-MAZURSKIE</b></p> <p>powiat <b>BARTOSZYCKI</b></p> <p>gmina <b>BARTOSZYCE</b></p>
			<p>6. Formy ochrony art. 7 ust. 4 ustawy o ochronie zabytków i opiece nad zabytkami z dnia 23 lipca 2003r. (Dz. U. Nr 162, poz. 1568 z późniejszymi zmianami)</p>
			<p>7. Opracowanie karty (autor, data i podpis) W. Dopierała, N. Lipowczyk październik 2013</p>

<p><b>GEZ</b></p>	<p><b>KARTA ADRESOWA ZABYTKU NIERUCHOMEGO</b></p>	<p>3. Miejscowość <b>BAJDYTY</b></p>
<p>1. Nazwa <b>1. OSADA OBRONNA</b></p>	<p>2. Czas powstania <b>1. WCZESNE ŚREDNIOWIECZE</b></p>	<p>4. Adres <b>BAJDYTY, ST. I, OB. AZP 16-66/22</b></p>
<p>8. mapa w skali 1:25000 z zaznaczonym stanowiskiem archeologicznym</p>  <p>● Stanowisko archeologiczne</p>		<p>5. Przynależność administracyjna</p> <p>województwo <b>WARMIŃSKO-MAZURSKIE</b></p> <p>powiat <b>BARTOSZYCKI</b></p> <p>gmina <b>BARTOSZYCE</b></p>
<p>6. Formy ochrony art. 7 ust. 4 ustawy o ochronie zabytków i opiece nad zabytkami z dnia 23 lipca 2003r. (Dz. U. Nr 162, poz. 1568 z późniejszymi zmianami)</p>		<p>7. Opracowanie karty (autor, data i podpis) W. Dopierała, N. Lipowczyk październik 2013</p>


<p><b>GEZ</b></p>	<p><b>KARTA ADRESOWA ZABYTKU NIERUCHOMEGO</b></p>	<p>3. Miejscowość <b>BAJDYTY</b></p>
<p>1. Nazwa 1. ŚLAD OSADNICZY</p> <p>2. Czas powstania 1. PÓŻNE ŚREDNIOWIECZE</p>		<p>4. Adres <b>BAJDYTY, ST. II, OB. AZP 16-66/23</b></p>
<p>8. mapa w skali 1:25000 z zaznaczonym stanowiskiem archeologicznym</p>  <p>● Stanowisko archeologiczne</p>		<p>5. Przynależność administracyjna</p> <p>województwo <b>WARMIŃSKO-MAZURSKIE</b></p> <p>powiat <b>BARTOSZYCKI</b></p> <p>gmina <b>BARTOSZYCE</b></p>
<p>6. Formy ochrony art. 7 ust. 4 ustawy o ochronie zabytków i opiece nad zabytkami z dnia 23 lipca 2003r. (Dz. U. Nr 162, poz. 1568 z późniejszymi zmianami)</p>		<p>7. Opracowanie karty (autor, data i podpis) W. Dopierata, N. Lipowczyk październik 2013</p>

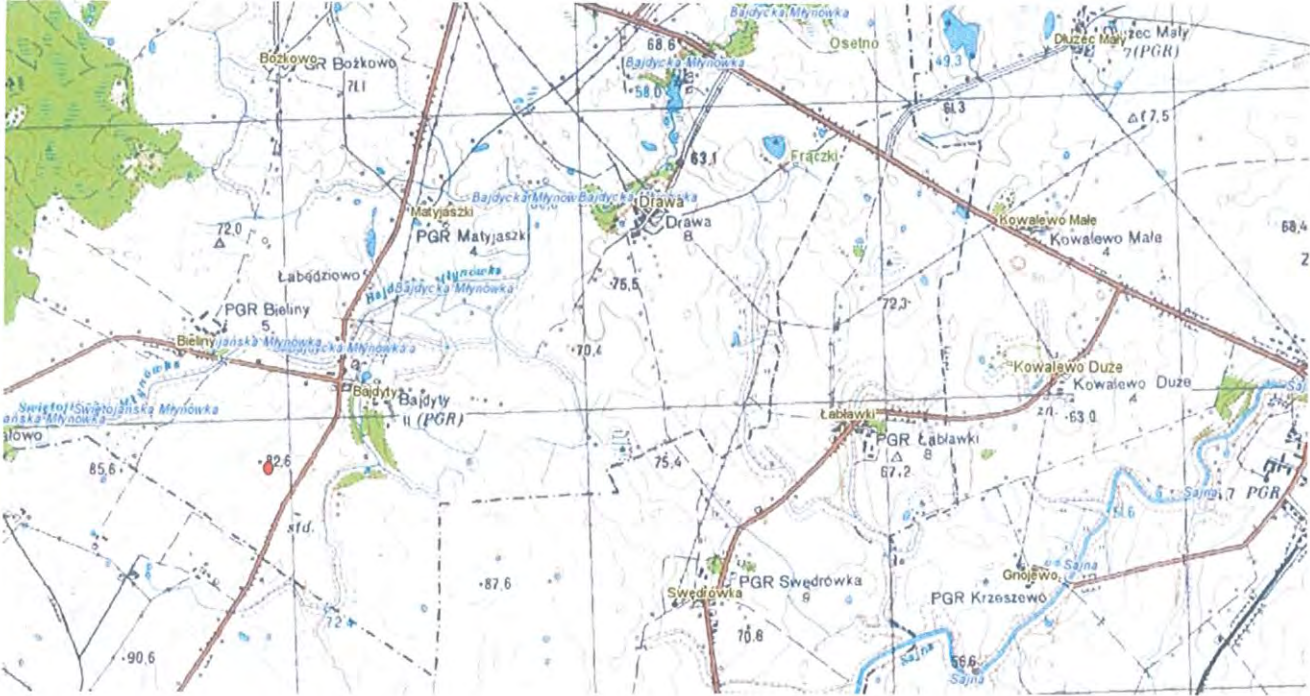
<p><b>GEZ</b></p>	<p><b>KARTA ADRESOWA ZABYTKU NIERUCHOMEGO</b></p>	<p>3. Miejscowość <b>BAJDYTY</b></p>
<p>1. Nazwa <b>1. OSADA</b></p>	<p>2. Czas powstania <b>1. OKRES NOWOŻYTNY</b></p>	
<p>8. mapa w skali 1:25000 z zaznaczonym stanowiskiem archeologicznym</p>  <p>● Stanowisko archeologiczne</p>		<p>4. Adres <b>BAJDYTY, ST. III, OB. AZP 16-66/24</b></p> <p>5. Przynależność administracyjna  województwo <b>WARMIŃSKO-MAZURSKIE</b>  powiat <b>BARTOSZYCKI</b>  gmina <b>BARTOSZYCE</b></p> <p>6. Formy ochrony art. 7 ust. 4 ustawy o ochronie zabytków i opiece nad zabytkami z dnia 23 lipca 2003r. (Dz. U. Nr 162, poz. 1568 z późniejszymi zmianami)</p> <p>7. Opracowanie karty (autor, data i podpis) W. Dopierała, N. Lipowczyk październik 2013</p>

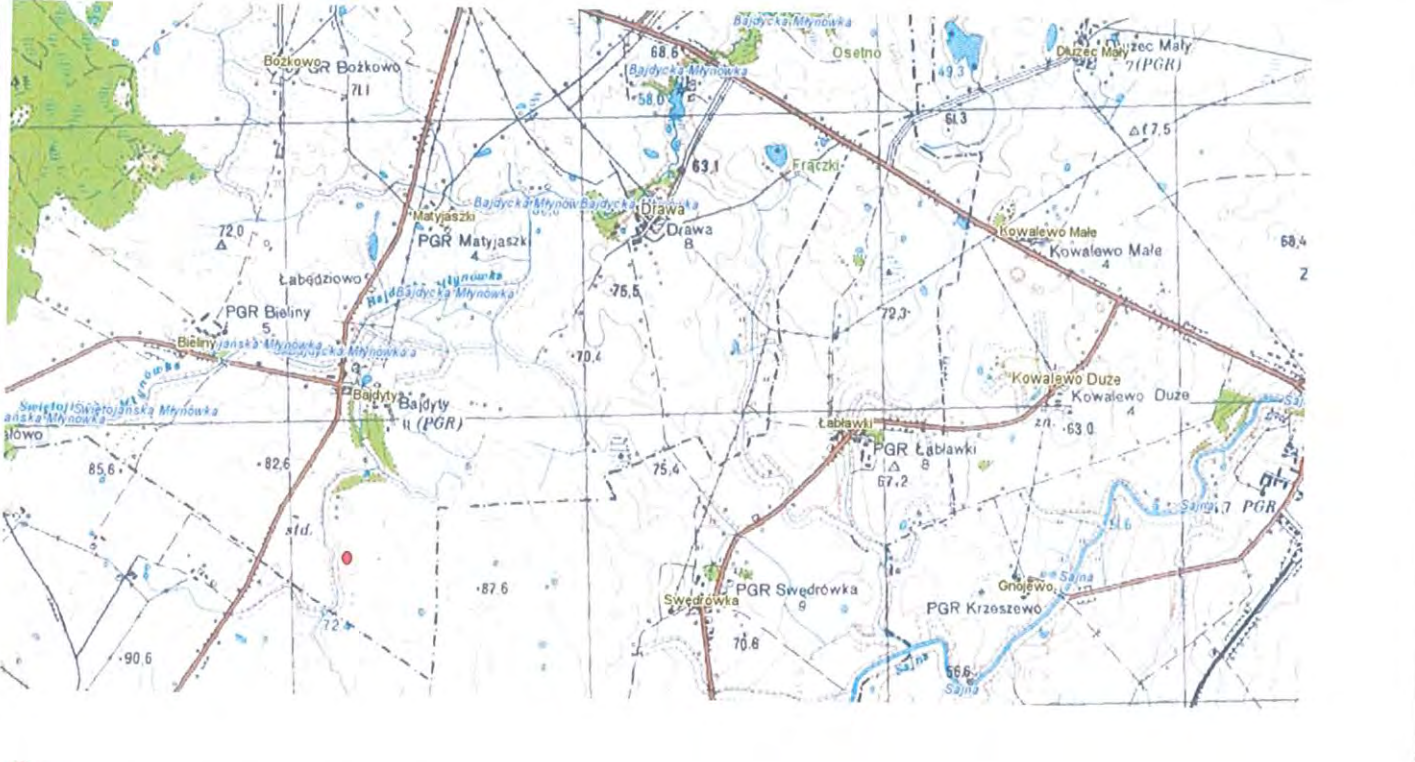

<p><b>GEZ</b></p>	<p><b>KARTA ADRESOWA ZABYTKU NIERUCHOMEGO</b></p>	<p>3. Miejscowość</p> <p><b>BAJDYTY</b></p>
<p>1. Nazwa</p> <p>1. ŚLAD OSADNICZY</p> <p>2. OSADA</p>	<p>2. Czas powstania</p> <p>1. PÓŹNE ŚREDNIOWIECZE</p> <p>2. OKRES NOWOZYTNY</p>	
<p>8. mapa w skali 1:25000 z zaznaczonym stanowiskiem archeologicznym</p>  <p>● Stanowisko archeologiczne</p>		<p>4. Adres</p> <p><b>BAJDYTY, ST. IV, OB. AZP 16-66/25</b></p> <p>5. Przynależność administracyjna</p> <p>województwo <b>WARMIŃSKO-MAZURSKIE</b></p> <p>powiat <b>BARTOSZYCKI</b></p> <p>gmina <b>BARTOSZYCE</b></p> <p>6. Formy ochrony</p> <p>art. 7 ust. 4 ustawy o ochronie zabytków i opiece nad zabytkami z dnia 23 lipca 2003r. (Dz. U. Nr 162, poz. 1568 z późniejszymi zmianami)</p> <p>7. Opracowanie karty (autor, data i podpis)</p> <p>W. Dopierala, N. Lipowczyk październik 2013</p>

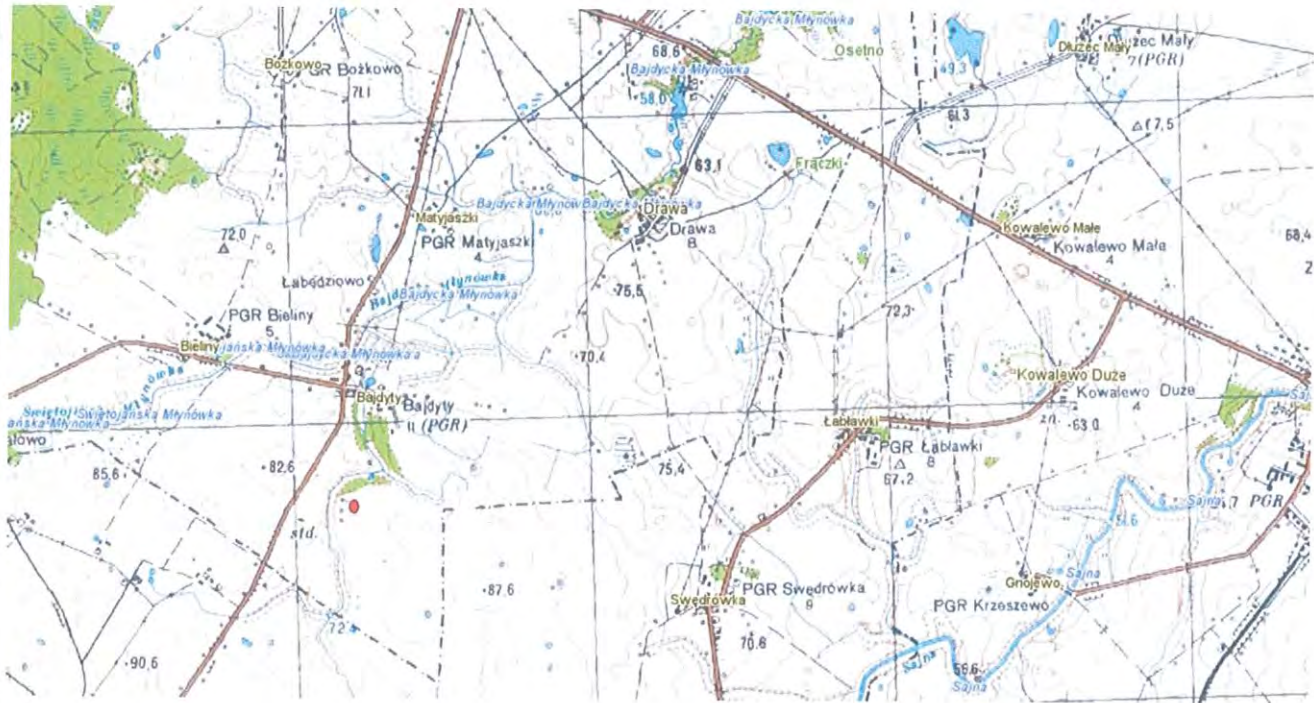
<p><b>GEZ</b></p>	<p><b>KARTA ADRESOWA ZABYTKU NIERUCHOMEGO</b></p>		<p>3. Miejscowość</p> <p><b>BAJDYTY</b></p>
<p>1. Nazwa</p> <p>1. ŚLAD OSADNICZY</p> <p>2. ŚLAD OSADNICZY</p>		<p>2. Czas powstania</p> <p>1. PÓŹNE ŚREDNIOWIECZE</p> <p>2. OKRES NOWOŻYTNY</p>	
<p>8. mapa w skali 1:25000 z zaznaczonym stanowiskiem archeologicznym</p>  <p>● Stanowisko archeologiczne</p>			<p>4. Adres</p> <p><b>BAJDYTY, ST. V, OB. AZP 16-66/26</b></p> <p>5. Przynależność administracyjna</p> <p>województwo <b>WARMIŃSKO-MAZURSKIE</b></p> <p>powiat <b>BARTOSZYCKI</b></p> <p>gmina <b>BARTOSZYCE</b></p> <p>6. Formy ochrony</p> <p>art. 7 ust. 4 ustawy o ochronie zabytków i opiece nad zabytkami z dnia 23 lipca 2003r. (Dz. U. Nr 162, poz. 1568 z późniejszymi zmianami)</p> <p>7. Opracowanie karty (autor, data i podpis)</p> <p>W. Dopierala, N. Lipowczyk październik 2013</p>

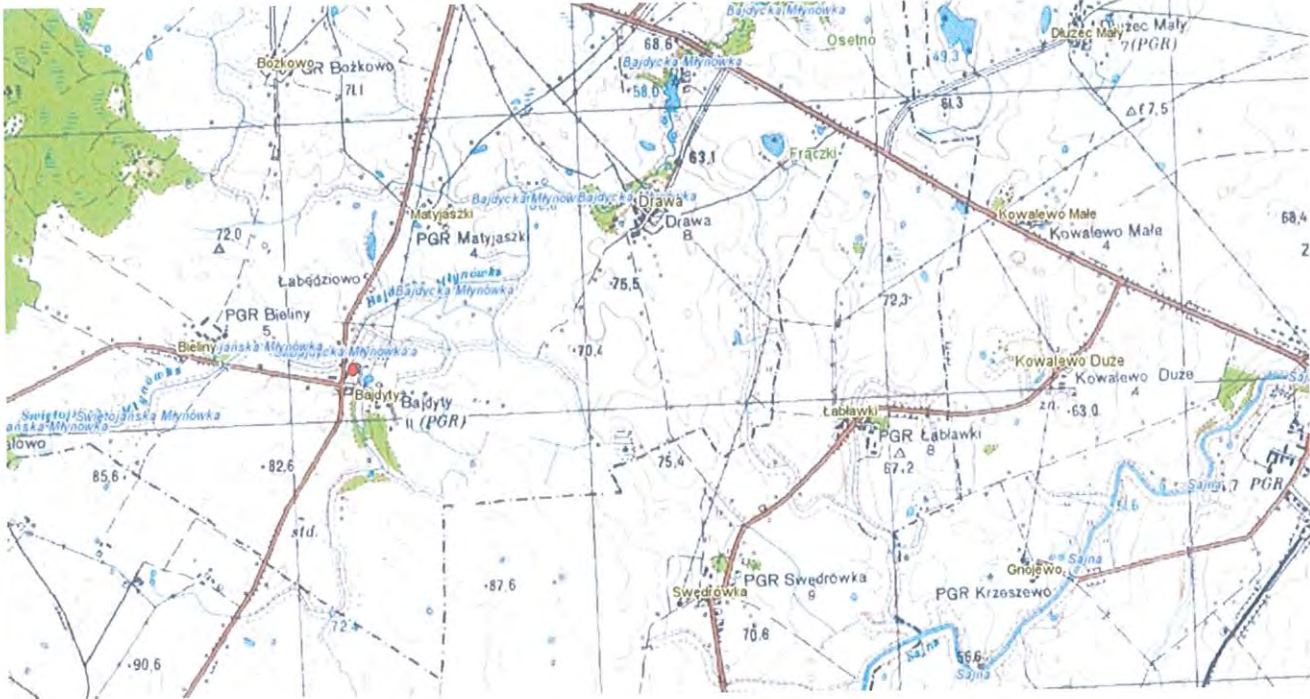


<p><b>GEZ</b></p>	<p><b>KARTA ADRESOWA ZABYTKU NIERUCHOMEGO</b></p>		<p>3. Miejscowość <b>BAJDYTY</b></p>
<p>1. Nazwa <b>1. OSADA</b></p>		<p>2. Czas powstania <b>1. OKRES NOWOŻYTNY</b></p>	
<p>8. mapa w skali 1:25000 z zaznaczonym stanowiskiem archeologicznym</p>			<p>4. Adres <b>BAJDYTY, ST. VI, OB. AZP 16-66/27</b></p>
			<p>5. Przynależność administracyjna  województwo <b>WARMIŃSKO-MAZURSKIE</b>  powiat <b>BARTOSZYCKI</b>  gmina <b>BARTOSZYCE</b></p>
<p> Stanowisko archeologiczne</p>			<p>6. Formy ochrony art. 7 ust. 4 ustawy o ochronie zabytków i opiece nad zabytkami z dnia 23 lipca 2003r. (Dz. U. Nr 162, poz. 1568 z późniejszymi zmianami)</p>
			<p>7. Opracowanie karty (autor, data i podpis) W. Dopierała, N. Lipowczyk październik 2013</p>

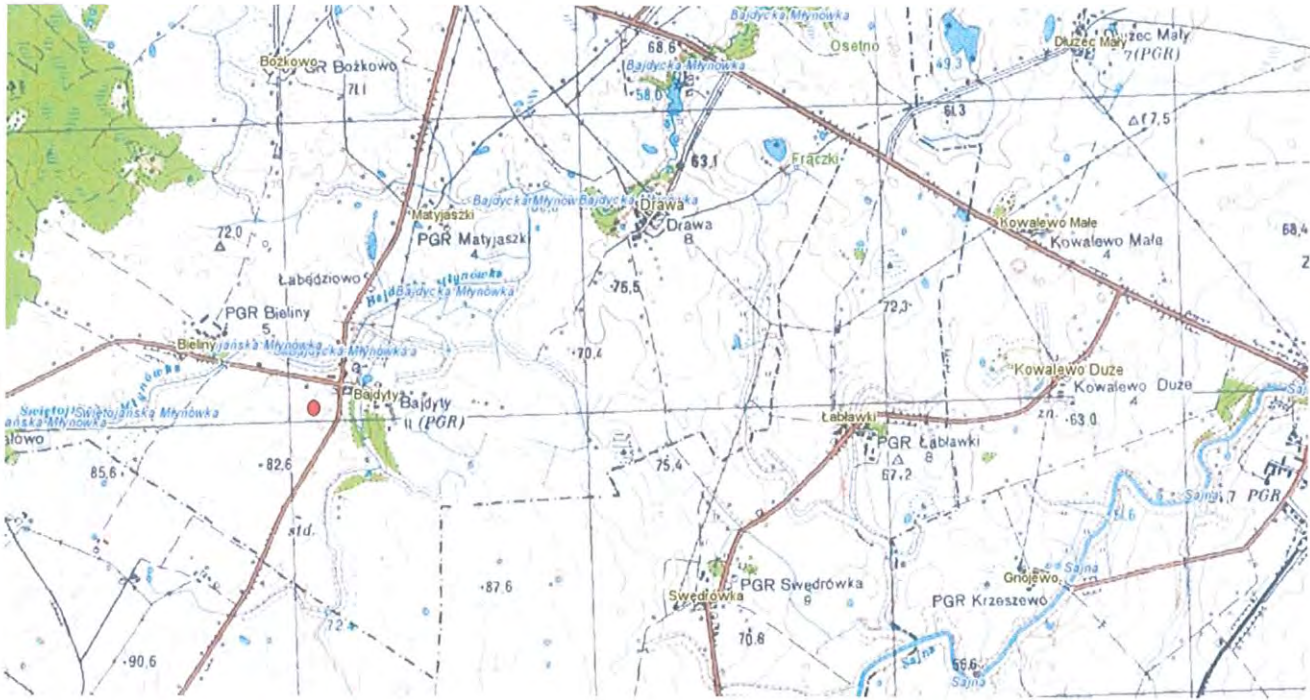
<p><b>GEZ</b></p>	<p><b>KARTA ADRESOWA ZABYTKU NIERUCHOMEGO</b></p>		<p>3. Miejscowość <b>BAJDYTY</b></p>
<p>1. Nazwa <b>1. OSADA</b></p>		<p>2. Czas powstania <b>1. OKRES NOWOŻYTNY</b></p>	
<p>8. mapa w skali 1:25000 z zaznaczonym stanowiskiem archeologicznym</p>  <p>● Stanowisko archeologiczne</p>			<p>4. Adres <b>BAJDYTY, ST. X, OB. AZP 16-66/31</b></p> <p>5. Przynależność administracyjna  województwo <b>WARMIŃSKO-MAZURSKIE</b>  powiat <b>BARTOSZYCKI</b>  gmina <b>BARTOSZYCE</b></p> <p>6. Formy ochrony art. 7 ust. 4 ustawy o ochronie zabytków i opiece nad zabytkami z dnia 23 lipca 2003r. (Dz. U. Nr 162, poz. 1568 z późniejszymi zmianami)</p> <p>7. Opracowanie karty (autor, data i podpis) W. Dopierała, N. Lipowczyk październik 2013</p>

<p><b>GEZ</b></p>	<p><b>KARTA ADRESOWA ZABYTKU NIERUCHOMEGO</b></p>		<p>3. Miejscowość <b>BAJDYTY</b></p>
<p>1. Nazwa 1. OSADA 2. ŚLAD OSADNICZY 3. ŚLAD OSADNICZY</p>		<p>2. Czas powstania 1. ŚREDNIOWIECZE 2. OKRES NOWOŻYTNY 3. NIEOKREŚLONY</p>	
<p>8. mapa w skali 1:25000 z zaznaczonym stanowiskiem archeologicznym</p>			<p>4. Adres <b>BAJDYTY, ST. XII OB. AZP 16-66/33</b></p>
			<p>5. Przynależność administracyjna  województwo <b>WARMIŃSKO-MAZURSKIE</b>  powiat <b>BARTOSZYCKI</b>  gmina <b>BARTOSZYCE</b></p>
<p> Stanowisko archeologiczne</p>			<p>6. Formy ochrony art. 7 ust. 4 ustawy o ochronie zabytków i opiece nad zabytkami z dnia 23 lipca 2003r. (Dz. U. Nr 162, poz. 1568 z późniejszymi zmianami)</p> <p>7. Opracowanie karty (autor, data i podpis) W. Dopierała, N. Lipowczyk październik 2013</p>

<p><b>GEZ</b></p>	<p><b>KARTA ADRESOWA ZABYTKU NIERUCHOMEGO</b></p>		<p>3. Miejscowość <b>BAJDYTY</b></p>
<p>1. Nazwa 1. OSADA</p>		<p>2. Czas powstania 1. OKRES NOWOŻYTNY</p>	
<p>8. mapa w skali 1:25000 z zaznaczonym stanowiskiem archeologicznym</p>  <p>● Stanowisko archeologiczne</p>			<p>4. Adres <b>BAJDYTY, ST. XI, OB. AZP 16-66/32</b></p> <p>5. Przynależność administracyjna województwo <b>WARMIŃSKO-MAZURSKIE</b> powiat <b>BARTOSZYCKI</b> gmina <b>BARTOSZYCE</b></p> <p>6. Formy ochrony art. 7 ust. 4 ustawy o ochronie zabytków i opiece nad zabytkami z dnia 23 lipca 2003r. (Dz. U. Nr 162, poz. 1568 z późniejszymi zmianami)</p> <p>7. Opracowanie karty (autor, data i podpis) W. Dopierała, N. Lipowczyk październik 2013</p>

<p><b>GEZ</b></p>	<p><b>KARTA ADRESOWA ZABYTKU NIERUCHOMEGO</b></p>	<p>3. Miejscowość</p> <p><b>BAJDYTY</b></p>
<p>1. Nazwa</p> <p>1. ŚLAD OSADNICZY</p> <p>2. ŚLAD OSADNICZY</p>	<p>2. Czas powstania</p> <p>1. ŚREDNIOWIECZE</p> <p>2. OKRES NOWOZYTNY</p>	
<p>8. mapa w skali 1:25000 z zaznaczonym stanowiskiem archeologicznym</p>  <p>● Stanowisko archeologiczne</p>		<p>4. Adres</p> <p><b>BAJDYTY, ST. VII, OB. AZP 16-66/28</b></p> <p>5. Przynależność administracyjna</p> <p>województwo <b>WARMIŃSKO-MAZURSKIE</b></p> <p>powiat <b>BARTOSZYCKI</b></p> <p>gmina <b>BARTOSZYCE</b></p> <p>6. Formy ochrony</p> <p>art. 7 ust. 4 ustawy o ochronie zabytków i opiece nad zabytkami z dnia 23 lipca 2003r. (Dz. U. Nr 162, poz. 1568 z późniejszymi zmianami)</p> <p>7. Opracowanie karty (autor, data i podpis)</p> <p>W. Dopierala, N. Lipowczyk październik 2013</p>

<p><b>GEZ</b></p>	<p><b>KARTA ADRESOWA ZABYTKU NIERUCHOMEGO</b></p>		<p>3. Miejscowość <b>BAJDYTY</b></p>
<p>1. Nazwa <b>1. OSADA</b></p>	<p>2. Czas powstania <b>1. OKRES NOWOŻYTNY</b></p>		
<p>8. mapa w skali 1:25000 z zaznaczonym stanowiskiem archeologicznym</p>			
			<p>4. Adres <b>BAJDYTY, ST. IX, OB. AZP 16-66/30</b></p>
<p> Stanowisko archeologiczne</p>			<p>5. Przynależność administracyjna</p> <p>województwo <b>WARMIŃSKO-MAZURSKIE</b></p> <p>powiat <b>BARTOSZYCKI</b></p> <p>gmina <b>BARTOSZYCE</b></p>
			<p>6. Formy ochrony art. 7 ust. 4 ustawy o ochronie zabytków i opiece nad zabytkami z dnia 23 lipca 2003r. (Dz. U. Nr 162, poz. 1568 z późniejszymi zmianami)</p> <p>7. Opracowanie karty (autor, data i podpis) W. Dopierała, N. Lipowczyk październik 2013</p>

<p><b>GEZ</b></p>	<p><b>KARTA ADRESOWA ZABYTKU NIERUCHOMEGO</b></p>		<p>3. Miejscowość <b>BAJDYTY</b></p>
<p>1. Nazwa 1. ŚLAD OSADNICZY</p>		<p>2. Czas powstania 1. ŚREDNIOWIECZE</p>	
<p>8. mapa w skali 1:25000 z zaznaczonym stanowiskiem archeologicznym</p>  <p>● Stanowisko archeologiczne</p>			<p>4. Adres <b>BAJDYTY, ST. VIII, OB. AZP 16-66/29</b></p> <p>5. Przynależność administracyjna województwo <b>WARMIŃSKO-MAZURSKIE</b> powiat <b>BARTOSZYCKI</b> gmina <b>BARTOSZYCE</b></p> <p>6. Formy ochrony art. 7 ust. 4 ustawy o ochronie zabytków i opiece nad zabytkami z dnia 23 lipca 2003r. (Dz. U. Nr 162, poz. 1568 z późniejszymi zmianami)</p> <p>7. Opracowanie karty (autor, data i podpis) W. Dopierała, N. Lipowczyk październik 2013</p>

GEZ

# KARTA ADRESOWA ZABYTKU NIERUCHOMEGO

3. Miejscowość

**BĄSZE**

1. Nazwa


1. ŚLAD OSADNICZY
2. ŚLAD OSADNICZY

2. Czas powstania

1. –
2. XVI-XVII W.

8. mapa w skali 1:25000 z zaznaczonym stanowiskiem archeologicznym



 Stanowisko archeologiczne

4. Adres

**BĄSZE, ST. I, OB. AZP 12-64/14**

5. Przynależność administracyjna

województwo **WARMIŃSKO-MAZURSKIE**

powiat **BARTOSZYCKI**

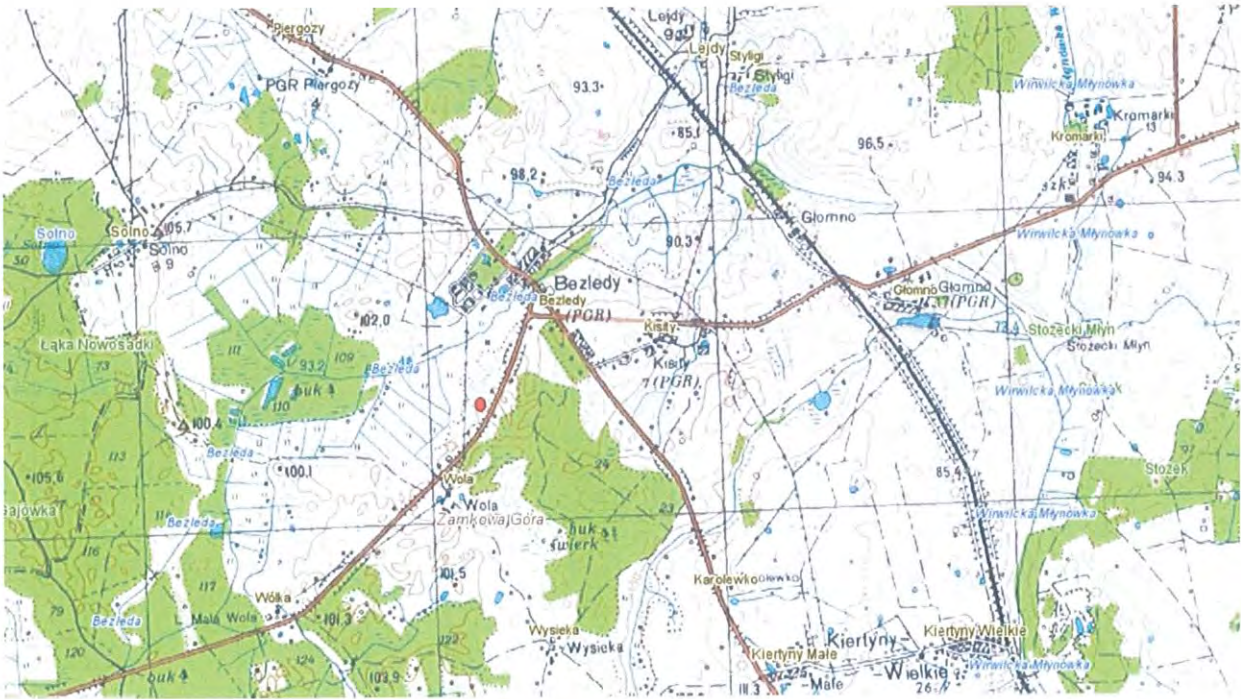

gmina **BARTOSZYCE**

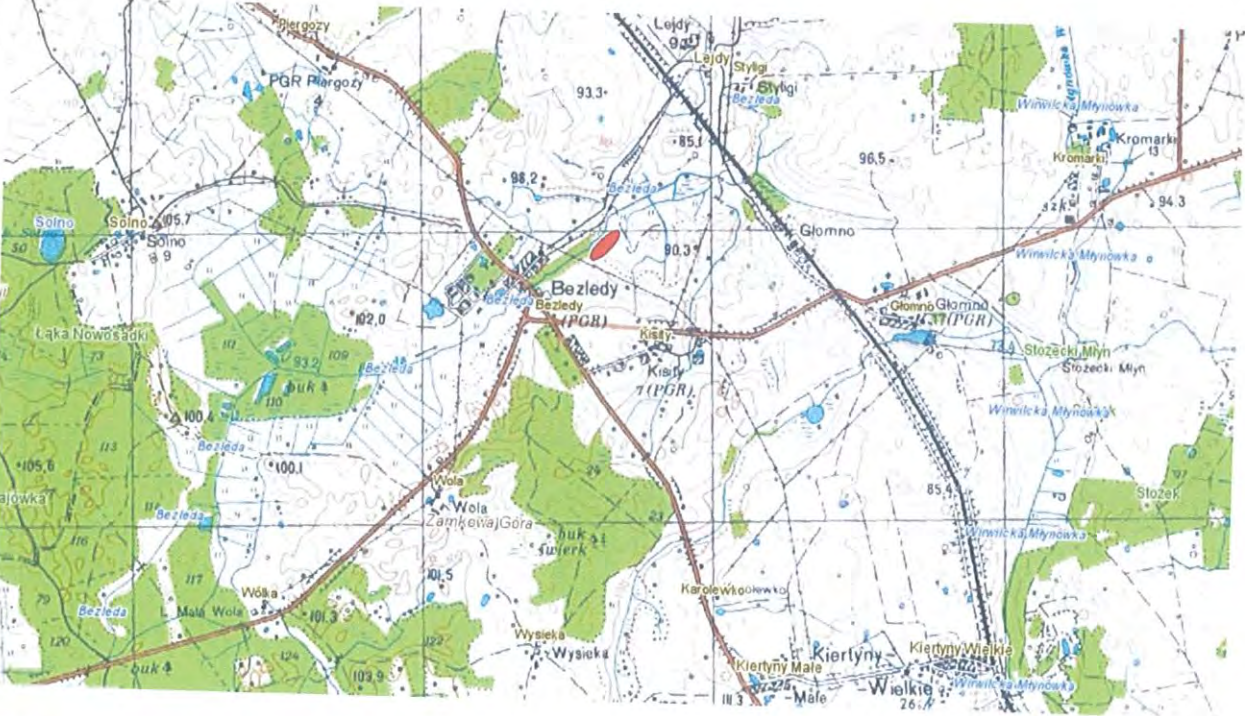
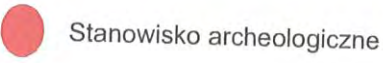
6. Formy ochrony

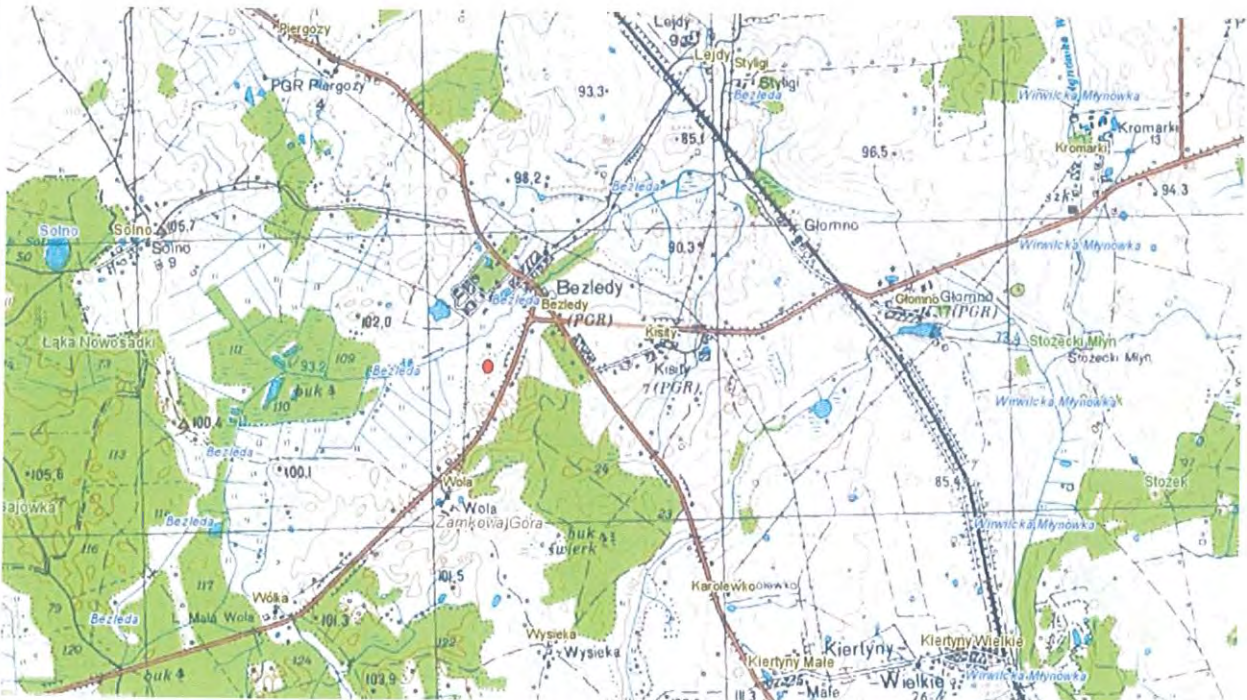
art. 7 ust. 4 ustawy o ochronie zabytków i opiece nad zabytkami z dnia 23 lipca 2003r. (Dz. U. Nr 162, poz. 1568 z późniejszymi zmianami)


7. Opracowanie karty (autor, data i podpis)  
W. Dopierała, N. Lipowczyk październik 2013

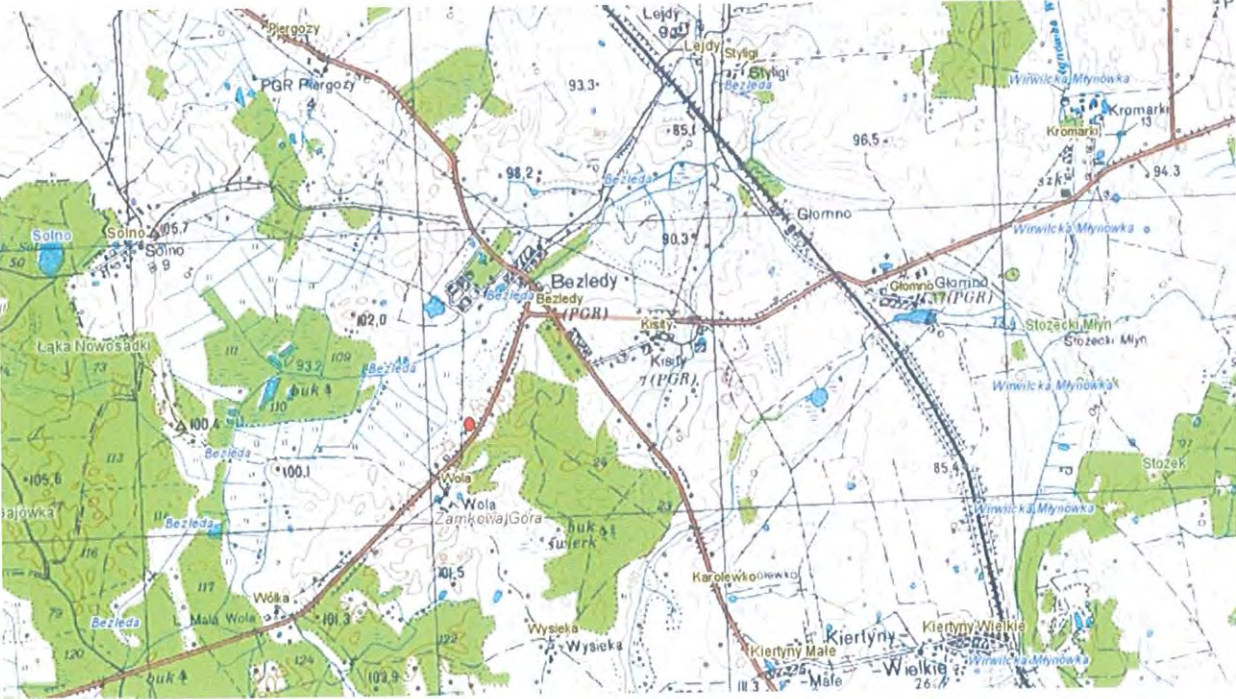



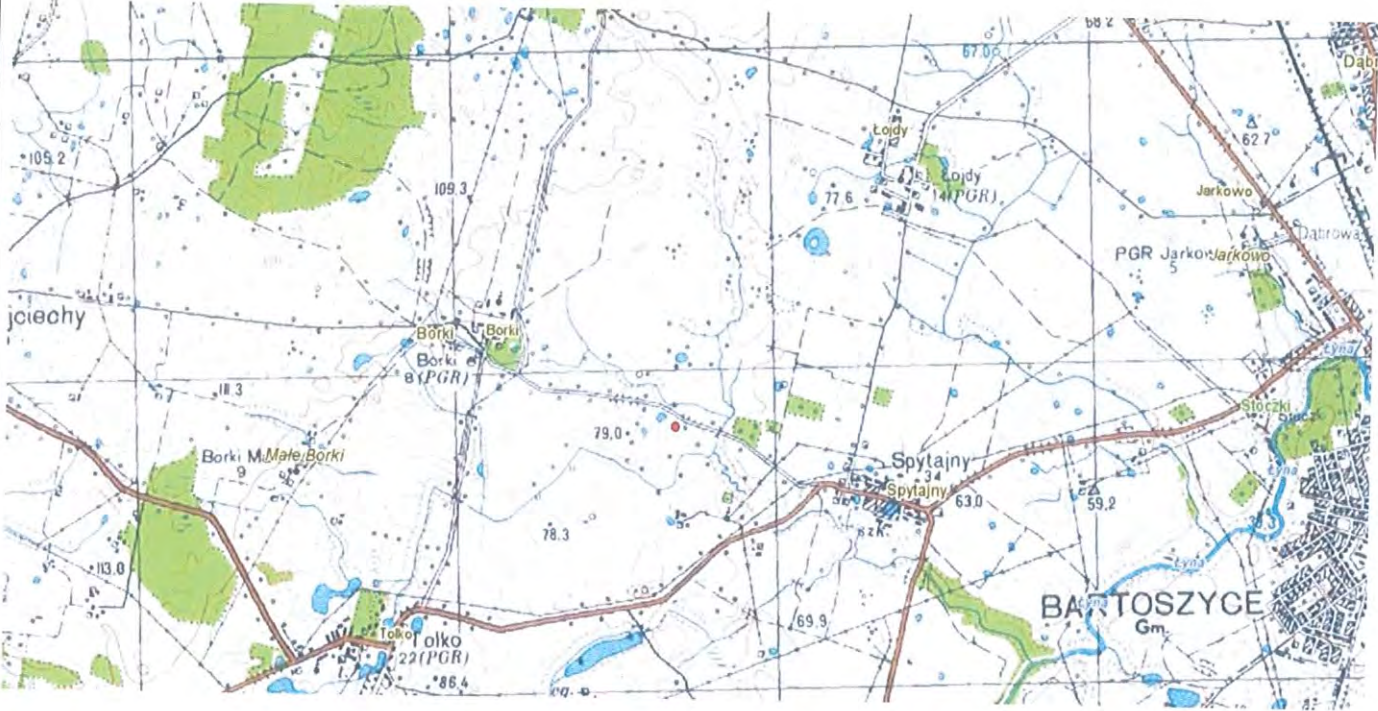
<p><b>GEZ</b></p>	<p><b>KARTA ADRESOWA ZABYTKU NIERUCHOMEGO</b></p>	<p>3. Miejscowość <b>BEZLEDY</b></p>
<p>1. Nazwa 1. OSADA 2. ŚLAD OSADNICZY</p>		<p>2. Czas powstania 1. XI-XIII W. 2. XV W.</p>
<p>8. mapa w skali 1:25000 z zaznaczonym stanowiskiem archeologicznym</p> 		<p>4. Adres <b>BEZLEDY, ST. IV, OB. AZP 12-63/12</b></p> <p>5. Przynależność administracyjna województwo <b>WARMIŃSKO-MAZURSKIE</b> powiat <b>BARTOSZYCKI</b> gmina <b>BARTOSZYCE</b></p>
<p> Stanowisko archeologiczne</p>		<p>6. Formy ochrony art. 7 ust. 4 ustawy o ochronie zabytków i opiece nad zabytkami z dnia 23 lipca 2003r. (Dz. U. Nr 162, poz. 1568 z późniejszymi zmianami)</p>
		<p>7. Opracowanie karty (autor, data i podpis) W. Dopierała, N. Lipowczyk październik 2013</p>

<p><b>GEZ</b></p>	<p><b>KARTA ADRESOWA ZABYTKU NIERUCHOMEGO</b></p>		<p>3. Miejscowość <b>BEZLEDY</b></p>
<p>1. Nazwa <b>1. GRODZISKO</b></p>		<p>2. Czas powstania <b>1. Wczesne Średniowiecze</b></p>	
<p>8. mapa w skali 1:25000 z zaznaczonym stanowiskiem archeologicznym</p> 			<p>4. Adres <b>BEZLEDY, ST. I, OB. AZP 12-63/1</b></p>
			<p>5. Przynależność administracyjna</p> <p>województwo <b>WARMIŃSKO-MAZURSKIE</b></p> <p>powiat <b>BARTOSZYCKI</b></p> <p>gmina <b>BARTOSZYCE</b></p>
			<p>6. Formy ochrony <b>NR REJ ZAB. C-108 Z 04.12.1972 R.</b> art. 7 ust. 1 ustawy o ochronie zabytków i opiece nad zabytkami z dnia 23 lipca 2003r. (Dz. U. Nr 162, poz. 1568 z późniejszymi zmianami)</p>
			<p>7. Opracowanie karty (autor, data i podpis) W. Dopierała, N. Lipowczyk październik 2013</p>

<p><b>GEZ</b></p>	<p><b>KARTA ADRESOWA ZABYTKU NIERUCHOMEGO</b></p>		<p>3. Miejscowość <b>BEZLEDY</b></p>
<p>1. Nazwa 1. ŚLAD OSADNICZY 2. ŚLAD OSADNICZY</p>		<p>2. Czas powstania 1. XI-XIII W. 2. 2 POŁ. XV-XVII W.</p>	
<p>8. mapa w skali 1:25000 z zaznaczonym stanowiskiem archeologicznym</p>			
			<p>4. Adres <b>BEZLEDY, ST. II, OB. AZP 12-63/7</b></p>
<p>5. Przynależność administracyjna</p> <p>województwo <b>WARMIŃSKO-MAZURSKIE</b></p> <p>powiat <b>BARTOSZYCKI</b></p> <p>gmina <b>BARTOSZYCE</b></p>			
<p>6. Formy ochrony art. 7 ust. 4 ustawy o ochronie zabytków i opiece nad zabytkami z dnia 23 lipca 2003r. (Dz. U. Nr 162, poz. 1568 z późniejszymi zmianami)</p>			
<p>7. Opracowanie karty (autor, data i podpis) W. Dopierała, N. Lipowczyk październik 2013</p>			

 Stanowisko archeologiczne

<p><b>GEZ</b></p>	<p><b>KARTA ADRESOWA ZABYTKU NIERUCHOMEGO</b></p>		<p>3. Miejscowość <b>BEZLEDY</b></p>
<p>1. Nazwa 1. ŚLAD OSADNICZY 2. ŚLAD OSADNICZY 3. ŚLAD OSADNICZY</p>		<p>2. Czas powstania 1. XI-XIII W. 2. XV W. 3. XVI-XVII W.</p>	
<p>8. mapa w skali 1:25000 z zaznaczonym stanowiskiem archeologicznym</p>			<p>4. Adres <b>BEZLEDY, ST. III, OB. AZP 12-63/11</b></p>
			<p>5. Przynależność administracyjna  województwo <b>WARMIŃSKO-MAZURSKIE</b>  powiat <b>BARTOSZYCKI</b>  gmina <b>BARTOSZYCE</b></p>
<p> Stanowisko archeologiczne</p>			<p>6. Formy ochrony art. 7 ust. 4 ustawy o ochronie zabytków i opiece nad zabytkami z dnia 23 lipca 2003r. (Dz. U. Nr 162, poz. 1568 z późniejszymi zmianami)</p> <p>7. Opracowanie karty (autor, data i podpis) W. Dopierała, N. Lipowczyk październik 2013</p>

<p><b>GEZ</b></p>	<p><b>KARTA ADRESOWA ZABYTKU NIERUCHOMEGO</b></p>		<p>3. Miejscowość</p> <p><b>BORKI</b></p>
<p>1. Nazwa</p> <p>1. ŚLAD OSADNICZY</p>		<p>2. Czas powstania</p> <p>1. PRADZIEJE</p>	<p>4. Adres</p> <p>BORKI, ST. I, OB. AZP 14-64/20</p>
<p>8. mapa w skali 1:25000 z zaznaczonym stanowiskiem archeologicznym</p>  <p>● Stanowisko archeologiczne</p>			<p>5. Przynależność administracyjna</p> <p>województwo <b>WARMIŃSKO-MAZURSKIE</b></p> <p>powiat <b>BARTOSZYCKI</b></p> <p>gmina <b>BARTOSZYCE</b></p>
<p>6. Formy ochrony</p> <p>art. 7 ust. 4 ustawy o ochronie zabytków i opiece nad zabytkami z dnia 23 lipca 2003r. (Dz. U. Nr 162, poz. 1568 z późniejszymi zmianami)</p>			<p>7. Opracowanie karty (autor, data i podpis)</p> <p>W. Dopierała, N. Lipowczyk październik 2013</p>

**GEZ**

## KARTA ADRESOWA ZABYTKU NIERUCHOMEGO

3. Miejscowość

**BORKI SĘDROWSKIE**

1. Nazwa  
ŚLAD OSADNICZY


2. Czas powstania  
1. OKRES NOWOŻYTNY

4. Adres

**BORKI SĘDROWSKIE, ST. I,  
OB. AZP 16-65**

8. Fotografia z opisem wskazującym orientację albo mapa z zaznaczonym stanowiskiem archeologicznym



 Stanowisko archeologiczne

5. Przynależność administracyjna

Województwo: **WARMIŃSKO  
-MAZURSKIE**

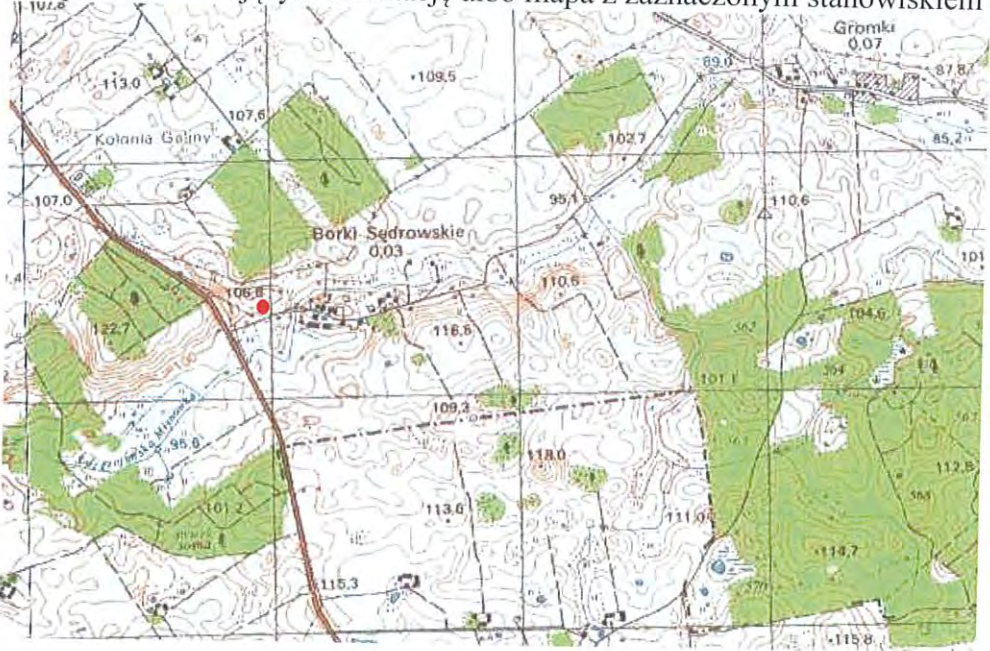
Powiat: **BARTOSZYCKI**


Gmina: **BARTOSZYCE**


6. Formy ochrony

Art. 7 ust. 4 ustawy o ochronie zabytków i opiece nad zabytkami z dnia 23 lipca 2003r. (Dz. U. Nr 162, poz. 1568 ze zm.)

7. Opracowanie karty adresowej  
(autor, data, podpis)

<b>GEZ</b>	<b>KARTA ADRESOWA ZABYTKU NIERUCHOMEGO</b>		3. Miejscowość <b>BORKI SĘDROWSKIE</b>
1. Nazwa ŚLAD OSADNICZY		2. Czas powstania 1. OKRES NOWOŻYTNY	4. Adres <b>BORKI SĘDROWSKIE, ST. II, OB. AZP 16-65</b>
8. Fotografia z opisem wskazującym orientację albo mapa z zaznaczonym stanowiskiem archeologicznym 			5. Przynależność administracyjna  Województwo: <b>WARMIŃSKO -MAZURSKIE</b>  Powiat: <b>BARTOSZYCKI</b>  Gmina: <b>BARTOSZYCE</b>  6. Formy ochrony Art. 7 ust. 4 ustawy o ochronie zabytków i opiece nad zabytkami z dnia 23 lipca 2003r. (Dz. U. Nr 162, poz. 1568 ze zm.)  7. Opracowanie karty adresowej (autor, data, podpis)

 Stanowisko archeologiczne

<p><b>GEZ</b></p>	<p><b>KARTA ADRESOWA ZABYTKU NIERUCHOMEGO</b></p>		<p>3. Miejscowość</p> <p><b>BORKI SĘDROWSKIE</b></p>
<p>1. Nazwa</p> <p><b>ŚLAD OSADNICZY</b></p>		<p>2. Czas powstania</p> <p>1. OKRES NOWOŻYTNY</p>	<p>4. Adres</p> <p><b>BORKI SĘDROWSKIE, ST. II, OB. AZP 16-65</b></p>
<p>8. Fotografia z opisem wskazującym orientację albo mapa z zaznaczonym stanowiskiem archeologicznym</p>  <p>● Stanowisko archeologiczne</p>			<p>5. Przynależność administracyjna</p> <p>Województwo: <b>WARMIŃSKO -MAZURSKIE</b></p> <p>Powiat: <b>BARTOSZYCKI</b></p> <p>Gmina: <b>BARTOSZYCE</b></p> <p>6. Formy ochrony</p> <p>Art. 7 ust. 4 ustawy o ochronie zabytków i opiece nad zabytkami z dnia 23 lipca 2003r. (Dz. U. Nr 162, poz. 1568 ze zm.)</p> <p>7. Opracowanie karty adresowej (autor, data, podpis)</p>



<b>GEZ</b>	<b>KARTA ADRESOWA ZABYTKU NIERUCHOMEGO</b>	3. Miejscowość  <b>BORKI SĘDROWSKIE</b>
1. Nazwa <b>ŚLAD OSADNICZY</b>	2. Czas powstania 1. OKRES NOWOŻYTNY	4. Adres  <b>BORKI SĘDROWSKIE, ST. I,  OB. AZP 16-65</b>
8. Fotografia z opisem wskazującym orientację albo mapa z zaznaczonym stanowiskiem archeologicznym   <span style="color: red;">●</span> Stanowisko archeologiczne		5. Przynależność administracyjna  Województwo: <b>WARMIŃSKO  -MAZURSKIE</b>  Powiat: <b>BARTOSZYCKI</b>  Gmina: <b>BARTOSZYCE</b>
		6. Formy ochrony Art. 7 ust. 4 ustawy o ochronie zabytków i opiece nad zabytkami z dnia 23 lipca 2003r. (Dz. U. Nr 162, poz. 1568 ze zm.)
		7. Opracowanie karty adresowej (autor, data, podpis)

GEZ

# KARTA ADRESOWA ZABYTKU NIERUCHOMEGO

3. Miejscowość

**BURKARTY**

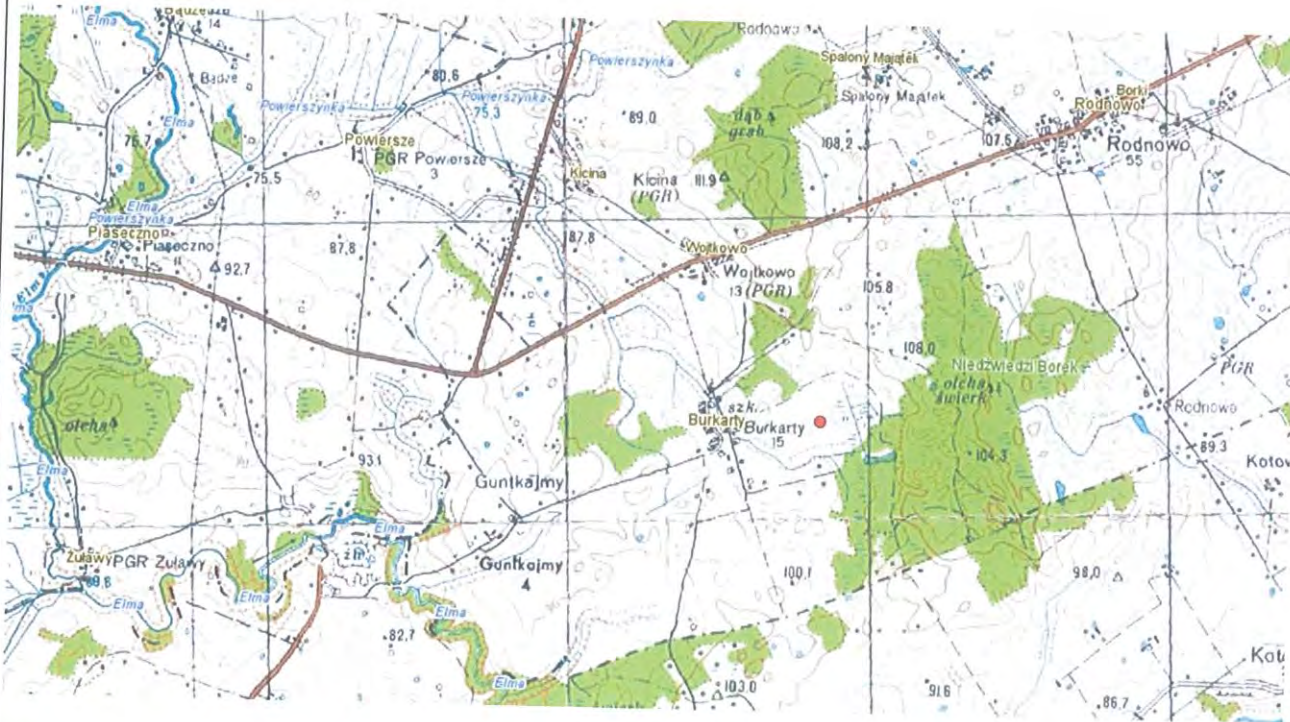
1. Nazwa

1. ŚLAD OSADNICZY

2. Czas powstania

1. OKRES NOWOŻYTNY

8. mapa w skali 1:25000 z zaznaczonym stanowiskiem archeologicznym



 Stanowisko archeologiczne

4. Adres

**BURKARTY, ST. I, OB. AZP 15-62/20**

5. Przynależność administracyjna

województwo **WARMIŃSKO-MAZURSKIE**

powiat **BARTOSZYCKI**



gmina **BARTOSZYCE**

6. Formy ochrony

art. 7 ust. 4 ustawy o ochronie zabytków i opiece nad zabytkami z dnia 23 lipca 2003r. (Dz. U. Nr 162, poz. 1568 z późniejszymi zmianami)

7. Opracowanie karty (autor, data i podpis)

W. Dopierała, N. Lipowczyk październik 2013

<p><b>GEZ</b></p>	<p><b>KARTA ADRESOWA ZABYTKU NIERUCHOMEGO</b></p>		<p>3. Miejscowość <b>CEGLARKI</b></p>
<p>1. Nazwa 1. CMENTARZYSKO KURHANOWE BIRYTUALNE</p>		<p>2. Czas powstania 1. KULTURA KURHANÓW ZACHODNIOBAŁTYJKICH</p>	
<p>8. mapa w skali 1:25000 z zaznaczonym stanowiskiem archeologicznym</p>			<p>4. Adres <b>CEGLARKI, ST. I, OB. AZP 14-64/13 STANOWISKO ARCHIWALNE</b></p>
			<p>5. Przynależność administracyjna</p> <p>województwo <b>WARMIŃSKO-MAZURSKIE</b></p> <p>powiat <b>BARTOSZYCKI</b></p> <p>gmina <b>BARTOSZYCE</b></p>
 Stanowisko archeologiczne			<p>6. Formy ochrony art. 7 ust. 4 ustawy o ochronie zabytków i opiece nad zabytkami z dnia 23 lipca 2003r. (Dz. U. Nr 162, poz. 1568 z późniejszymi zmianami)</p>
			<p>7. Opracowanie karty (autor, data i podpis) W. Dopierała, N. Lipowczyk październik 2013</p>

**GEZ**

## KARTA ADRESOWA ZABYTKU NIERUCHOMEGO

3. Miejscowość

**CZERWONA GÓRKA**

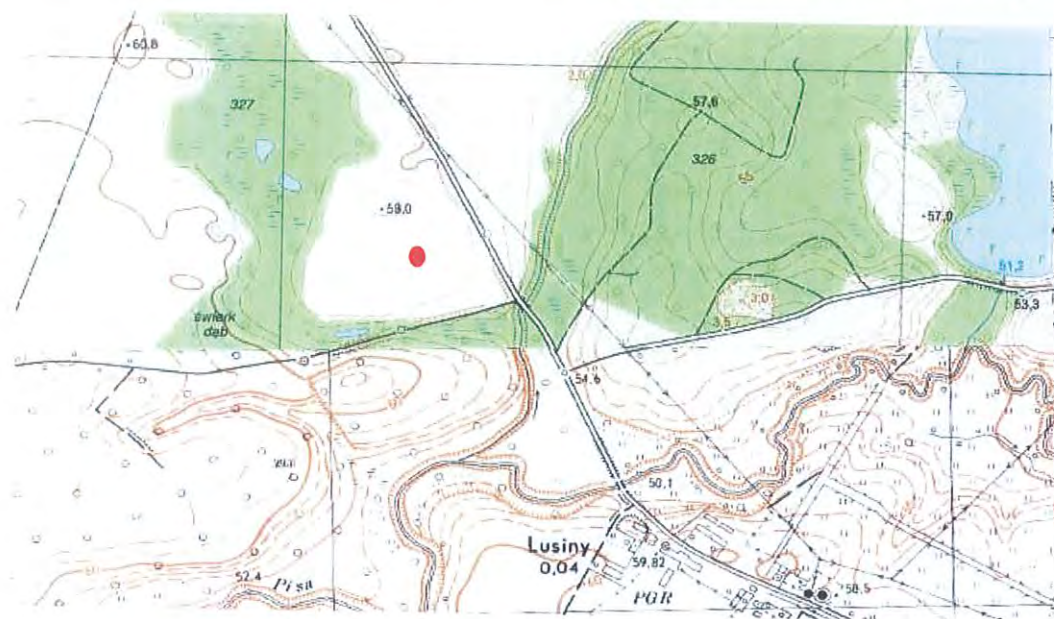
1. Nazwa  
PUNKT OSADNICZY

2. Czas powstania  
1. OKRES NOWOŻYTNY  
XVII w.

4. Adres

CZERWONA GÓRKA, ST. 1, OB.  
AZP 4 16-65

8. Fotografia z opisem wskazującym orientację albo mapa z zaznaczonym stanowiskiem archeologicznym



5. Przynależność administracyjna

Województwo: **WARMIŃSKO  
-MAZURSKIE**

Powiat: **BARTOSZYCKI**

Gmina: **BARTOSZYCE**

6. Formy ochrony

Art. 7 ust. 4 ustawy o ochronie zabytków i  
opiece nad zabytkami z dnia 23 lipca 2003r.  
(Dz. U. Nr 162, poz. 1568 ze zm.)

7. Opracowanie karty adresowej  
(autor, data, podpis)



Stanowisko archeologiczne

<b>GEZ</b>	<b>KARTA ADRESOWA ZABYTKU NIERUCHOMEGO</b>		3. Miejscowość <b>CZERWONA GÓRKA</b>
1. Nazwa PUNKT OSADNICZY		2. Czas powstania 1. OKRES NOWOŻYTNY XVII w.	4. Adres CZERWONA GÓRKA, ST. 1, OB. AZP 4 16-65
8. Fotografia z opisem wskazującym orientację albo mapa z zaznaczonym stanowiskiem archeologicznym 			5. Przynależność administracyjna  Województwo: <b>WARMIŃSKO -MAZURSKIE</b>  Powiat: <b>BARTOSZYCKI</b>  Gmina: <b>BARTOSZYCE</b>
			6. Formy ochrony Art. 7 ust. 4 ustawy o ochronie zabytków i opiece nad zabytkami z dnia 23 lipca 2003r. (Dz. U. Nr 162, poz. 1568 ze zm.)
			7. Opracowanie karty adresowej (autor, data, podpis)

**GEZ**

## KARTA ADRESOWA ZABYTKU NIERUCHOMEGO

3. Miejscowość

**CZERWONA GÓRKA**

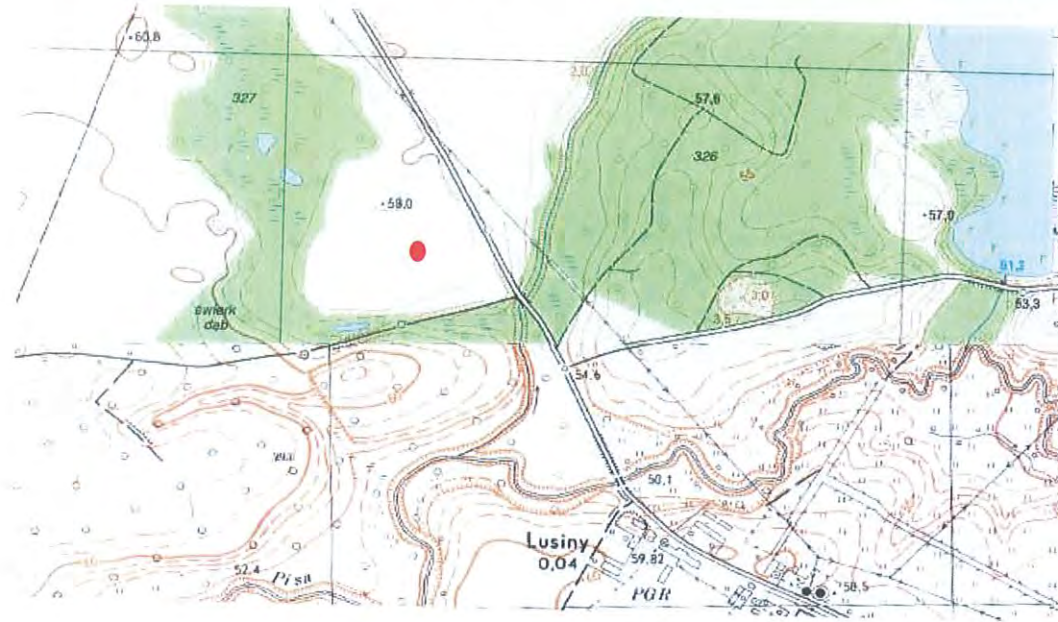
1. Nazwa  
PUNKT OSADNICZY

2. Czas powstania  
1. OKRES NOWOŻYTNY  
XVII w.

4. Adres

CZERWONA GÓRKA, ST. 1, OB.  
AZP 8 16-65

8. Fotografia z opisem wskazującym orientację albo mapa z zaznaczonym stanowiskiem archeologicznym



5. Przynależność administracyjna

Województwo: **WARMIŃSKO  
-MAZURSKIE**

Powiat: **BARTOSZYCKI**

Gmina: **BARTOSZYCE**

6. Formy ochrony

Art. 7 ust. 4 ustawy o ochronie zabytków i  
opiece nad zabytkami z dnia 23 lipca 2003r.  
(Dz. U. Nr 162, poz. 1568 ze zm.)

7. Opracowanie karty adresowej  
(autor, data, podpis)



Stanowisko archeologiczne

GEZ

## KARTA ADRESOWA ZABYTKU NIERUCHOMEGO

3. Miejscowość

CZERWONA GÓRKA

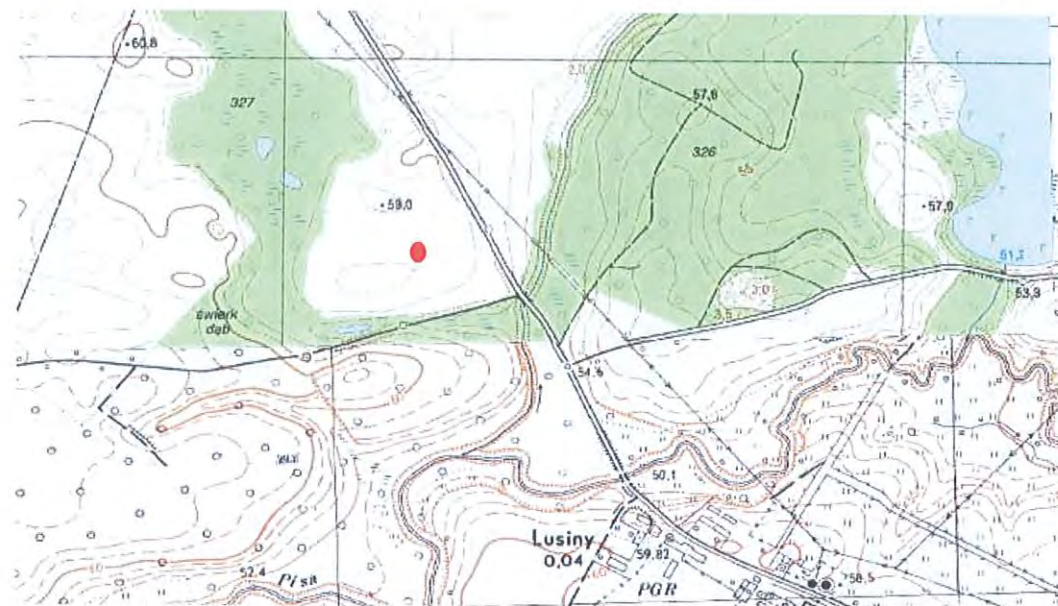
1. Nazwa  
PUNKT OSADNICZY

2. Czas powstania  
1. OKRES NOWOŻYTNY  
XVII w.

4. Adres

CZERWONA GÓRKA, ST. 1, OB.  
AZP 8 16-65

8. Fotografia z opisem wskazującym orientację albo mapa z zaznaczonym stanowiskiem archeologicznym



Stanowisko archeologiczne

5. Przynależność administracyjna

Województwo: WARMIŃSKO  
-MAZURSKIE



Powiat: BARTOSZYCKI

Gmina: BARTOSZYCE

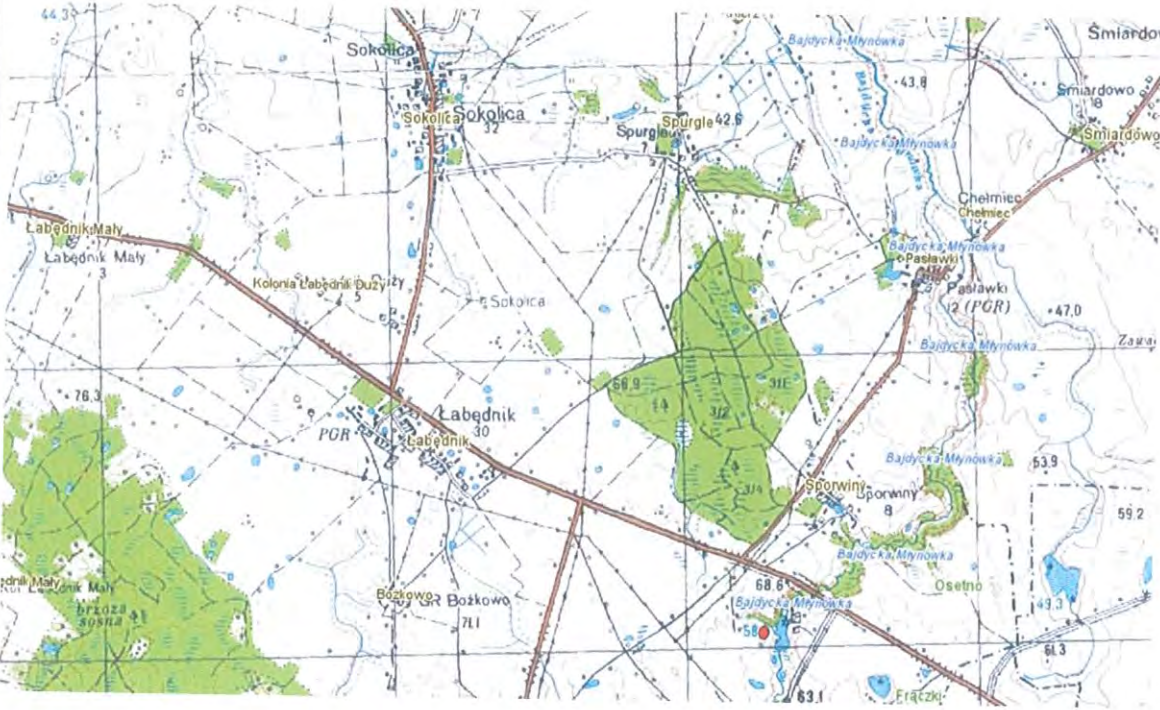
6. Formy ochrony

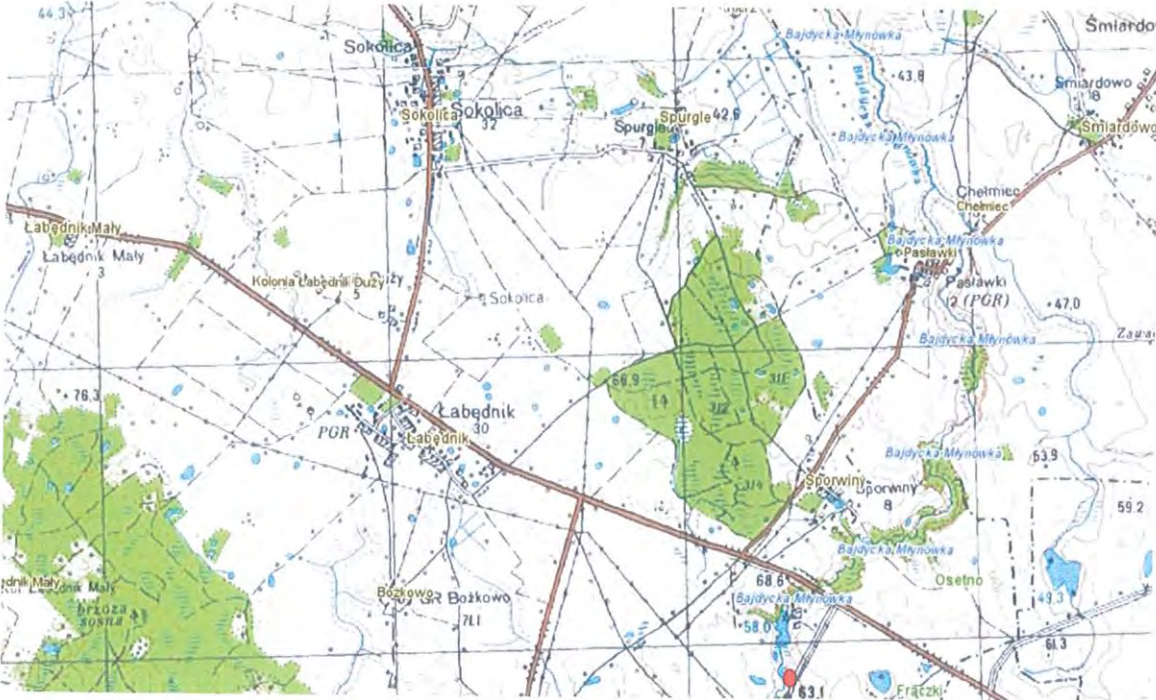
Art. 7 ust. 4 ustawy o ochronie zabytków i  
opiece nad zabytkami z dnia 23 lipca 2003r.  
(Dz. U. Nr 162, poz. 1568 ze zm.)

7. Opracowanie karty adresowej  
(autor, data, podpis)

<p><b>GEZ</b></p>	<p><b>KARTA ADRESOWA ZABYTKU NIERUCHOMEGO</b></p>		<p>3. Miejscowość <b>DĄBROWA</b></p>
<p>1. Nazwa 1. OSADA</p>		<p>2. Czas powstania 1. ŚREDNIOWIECZE - OKRES NOWOŻYTNY</p>	<p>4. Adres <b>DĄBROWA, ST. I, OB. AZP 13-64/4</b></p>
<p>8. mapa w skali 1:25000 z zaznaczonym stanowiskiem archeologicznym</p> 			<p>5. Przynależność administracyjna</p> <p>województwo <b>WARMIŃSKO-MAZURSKIE</b></p> <p>powiat <b>BARTOSZYCKI</b></p> <p>gmina <b>BARTOSZYCE</b></p>
<p> Stanowisko archeologiczne</p>			<p>6. Formy ochrony art. 7 ust. 4 ustawy o ochronie zabytków i opiece nad zabytkami z dnia 23 lipca 2003r. (Dz. U. Nr 162, poz. 1568 z późniejszymi zmianami)</p> <p>7. Opracowanie karty (autor, data i podpis) W. Dopierała, N. Lipowczyk październik 2013</p>



<p><b>GEZ</b></p>	<p><b>KARTA ADRESOWA ZABYTKU NIERUCHOMEGO</b></p>		<p>3. Miejscowość</p> <p><b>DRAWA</b></p>
<p>1. Nazwa</p> <p>1. ŚLAD OSADNICZY</p> <p>2. OSADA</p>		<p>2. Czas powstania</p> <p>1. OKRES WPŁYWÓW RZYMSKICH</p> <p>2. PÓŹNE ŚREDNIOWIECZE-OKRES NOWOŻYTNY</p>	<p>4. Adres</p> <p><b>DRAWA, ST. I, OB. AZP 15-66/9</b></p>
<p>8. mapa w skali 1:25000 z zaznaczonym stanowiskiem archeologicznym</p> 			<p>5. Przynależność administracyjna</p> <p>województwo <b>WARMIŃSKO-MAZURSKIE</b></p> <p>powiat <b>BARTOSZYCKI</b></p> <p>gmina <b>BARTOSZYCE</b></p>
			<p>6. Formy ochrony</p> <p>art. 7 ust. 4 ustawy o ochronie zabytków i opiece nad zabytkami z dnia 23 lipca 2003r. (Dz. U. Nr 162, poz. 1568 z późniejszymi zmianami)</p> <p>7. Opracowanie karty (autor, data i podpis)</p> <p>W. Dopierała, N. Lipowczyk październik 2013</p>

<p><b>GEZ</b></p>	<p><b>KARTA ADRESOWA ZABYTKU NIERUCHOMEGO</b></p>		<p>3. Miejscowość <b>DRAWA</b></p>
<p>1. Nazwa <b>1. GRODZISKO CYPLOWE</b></p>		<p>2. Czas powstania <b>1. PÓŹNE ŚREDNIOWIECZE</b></p>	
<p>8. mapa w skali 1:25000 z zaznaczonym stanowiskiem archeologicznym</p>  <p>● Stanowisko archeologiczne</p>			<p>4. Adres <b>DRAWA, ST. I, OB. AZP 16-66/1</b></p> <p>5. Przynależność administracyjna  województwo <b>WARMIŃSKO-MAZURSKIE</b>  powiat <b>BARTOSZYCKI</b>  gmina <b>BARTOSZYCE</b></p> <p>6. Formy ochrony <b>NR REJ ZAB. C-216 Z 30.09.1996 R.</b> art. 7 ust. 1 ustawy o ochronie zabytków i opiece nad zabytkami z dnia 23 lipca 2003r. (Dz. U. Nr 162, poz. 1568 z późniejszymi zmianami)</p> <p>7. Opracowanie karty (autor, data i podpis) W. Dopierała, N. Lipowczyk październik 2013</p>

GEZ

# KARTA ADRESOWA ZABYTKU NIERUCHOMEGO

3. Miejscowość

**DRAWA**

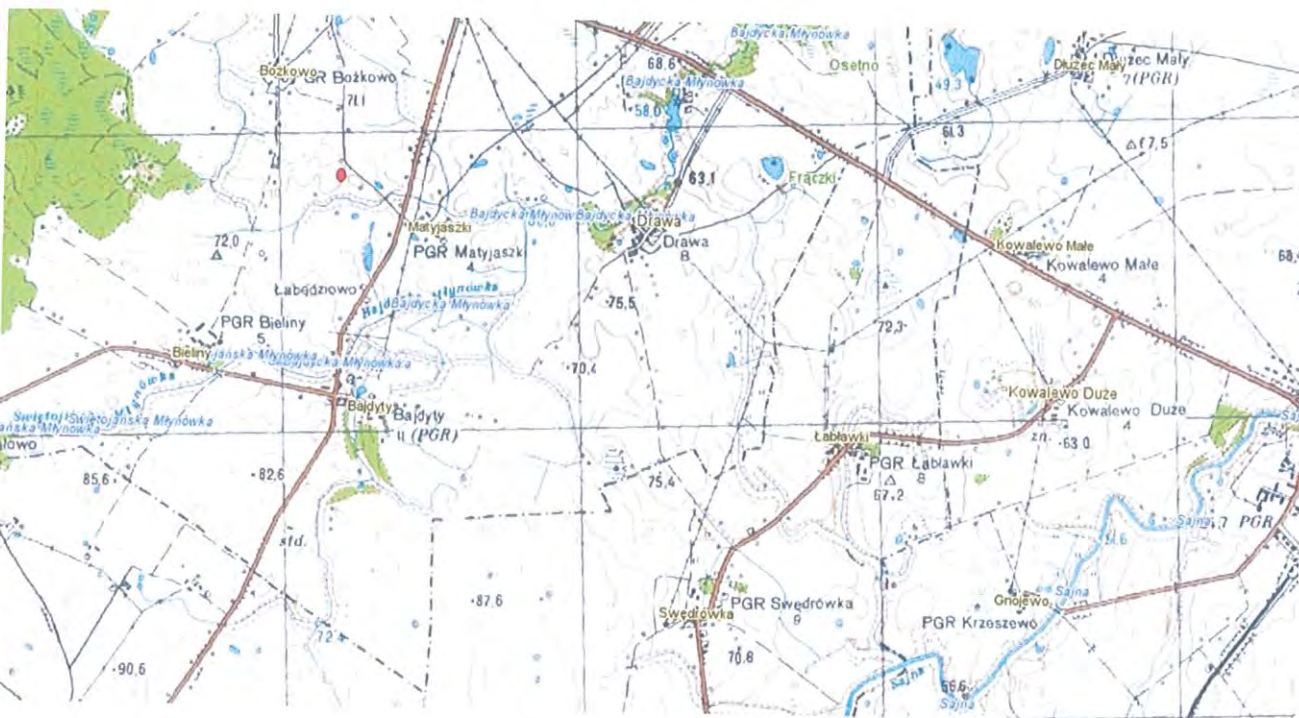
1. Nazwa

1. ŚLAD OSADNICZY
2. OSADA

2. Czas powstania

1. PÓŻNE ŚREDNIOWIECZE
2. OKRES NOWOŻYTNY

8. mapa w skali 1:25000 z zaznaczonym stanowiskiem archeologicznym



Stanowisko archeologiczne

4. Adres

**DRAWA, ST. II, OB. AZP 16-66/2**

5. Przynależność administracyjna

województwo **WARMIŃSKO-MAZURSKIE**

powiat **BARTOSZYCKI**

gmina **BARTOSZYCE**

6. Formy ochrony

art. 7 ust. 4 ustawy o ochronie zabytków i opiece nad zabytkami z dnia 23 lipca 2003r. (Dz. U. Nr 162, poz. 1568 z późniejszymi zmianami)

7. Opracowanie karty (autor, data i podpis)  
W. Dopierała, N. Lipowczyk październik 2013

GEZ

# KARTA ADRESOWA ZABYTKU NIERUCHOMEGO

3. Miejscowość

**DRAWA**

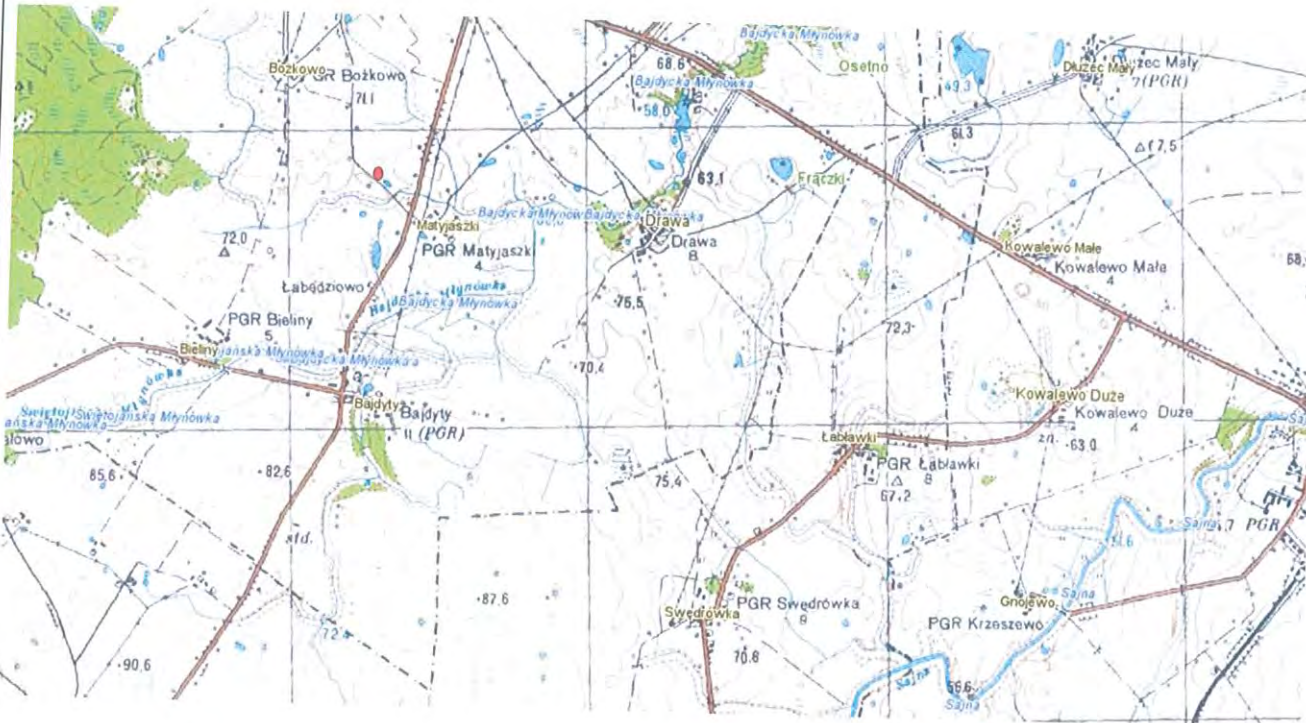
1. Nazwa

1. ŚLAD OSADNICZY
2. OSADA

2. Czas powstania

1. PÓŻNE ŚREDNIOWIECZE
2. OKRES NOWOŻYTNY

8. mapa w skali 1:25000 z zaznaczonym stanowiskiem archeologicznym



Stanowisko archeologiczne

4. Adres

**DRAWA, ST. III, OB. AZP 16-66/3**

5. Przynależność administracyjna

województwo **WARMIŃSKO-MAZURSKIE**

powiat **BARTOSZYCKI**

gmina **BARTOSZYCE**

6. Formy ochrony

art. 7 ust. 4 ustawy o ochronie zabytków i opiece nad zabytkami z dnia 23 lipca 2003r. (Dz. U. Nr 162, poz. 1568 z późniejszymi zmianami)

7. Opracowanie karty (autor, data i podpis)

W. Dopierała, N. Lipowczyk październik 2013

GEZ

# KARTA ADRESOWA ZABYTKU NIERUCHOMEGO

3. Miejscowość

**DRAWA**

1. Nazwa

1. GRODZIKO? OSADA?

2. Czas powstania

1. ŚREDNIOWIECZE

8. mapa w skali 1:25000 z zaznaczonym stanowiskiem archeologicznym

4. Adres

DRAWA, ST. IV, OB. AZP 16-66/4

5. Przynależność administracyjna

województwo **WARMIŃSKO-MAZURSKIE**

powiat **BARTOSZYCKI**

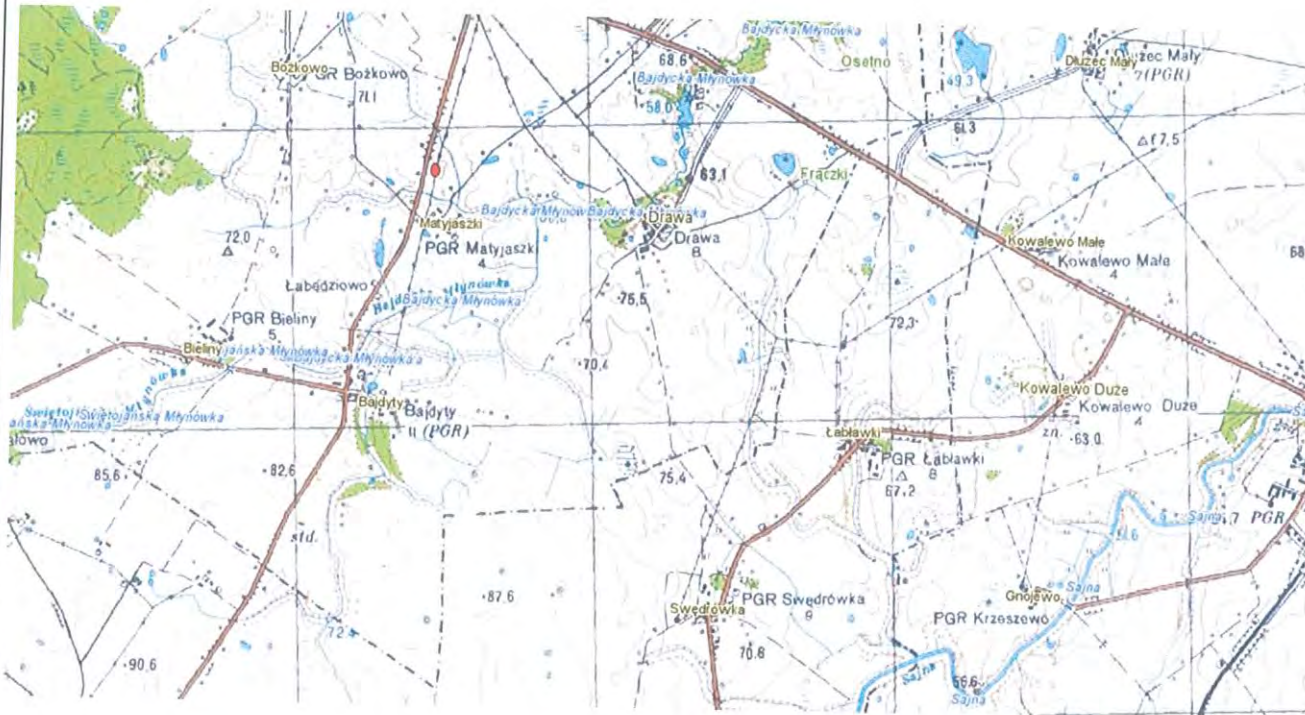
gmina **BARTOSZYCE**

6. Formy ochrony

art. 7 ust. 4 ustawy o ochronie zabytków i opiece nad zabytkami z dnia 23 lipca 2003r. (Dz. U. Nr 162, poz. 1568 z późniejszymi zmianami)

7. Opracowanie karty (autor, data i podpis)

W. Dopierała, N. Lipowczyk październik 2013



Stanowisko archeologiczne

GEZ

# KARTA ADRESOWA ZABYTKU NIERUCHOMEGO

3. Miejscowość

**DRAWA**

1. Nazwa

1. ŚLAD OSADNICZY
2. OSADA

2. Czas powstania

1. PÓŻNE ŚREDNIOWIECZE
2. OKRES NOWOŻYTNY

8. mapa w skali 1:25000 z zaznaczonym stanowiskiem archeologicznym

4. Adres

**DRAWA, ST. V, OB. AZP 16-66/5**

5. Przynależność administracyjna

województwo **WARMIŃSKO-MAZURSKIE**

powiat **BARTOSZYCKI**

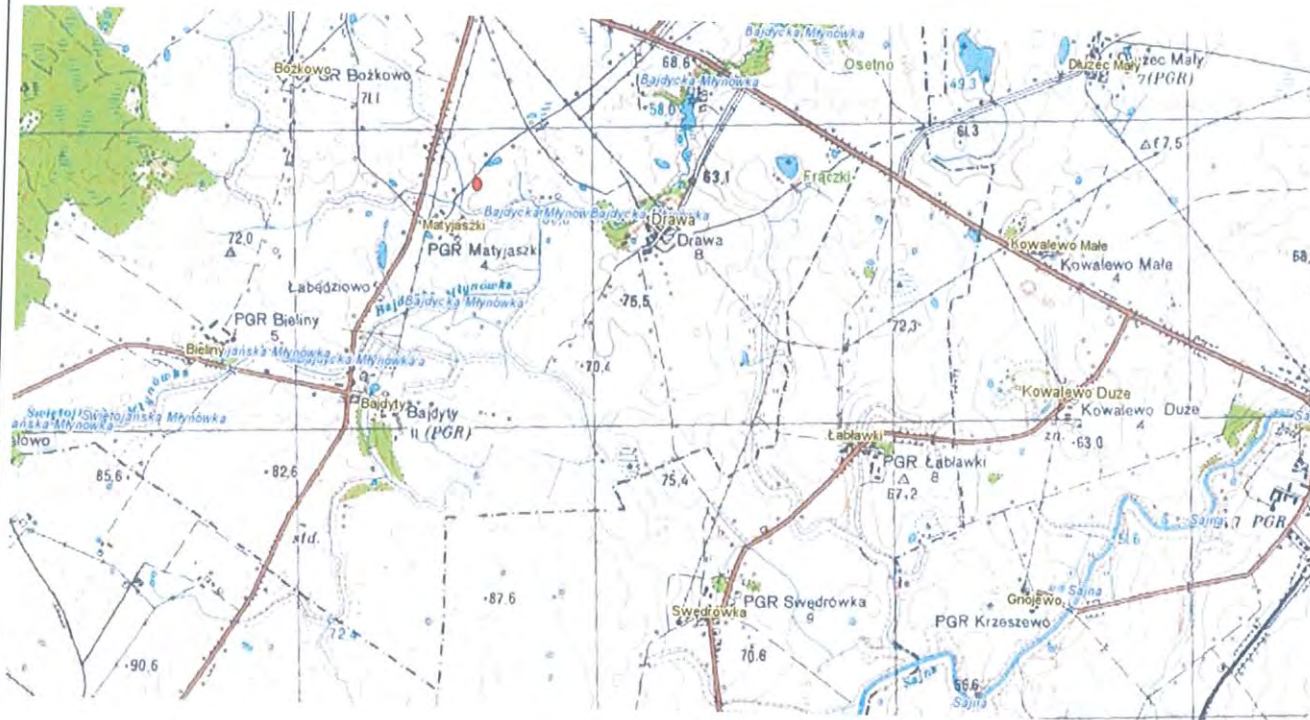
gmina **BARTOSZYCE**

6. Formy ochrony

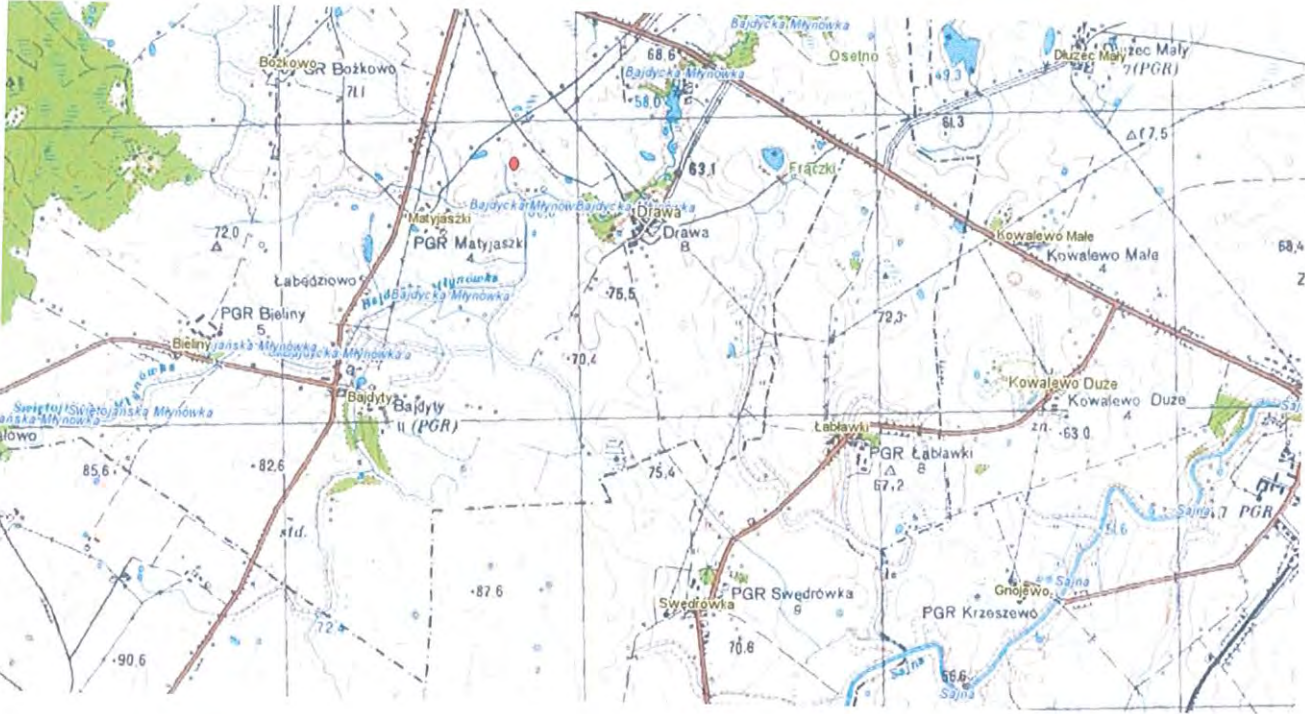
art. 7 ust. 4 ustawy o ochronie zabytków i opiece nad zabytkami z dnia 23 lipca 2003r. (Dz. U. Nr 162, poz. 1568 z późniejszymi zmianami)

7. Opracowanie karty (autor, data i podpis)

W. Dopierała, N. Lipowczyk październik 2013



Stanowisko archeologiczne

<p><b>GEZ</b></p>	<p><b>KARTA ADRESOWA ZABYTKU NIERUCHOMEGO</b></p>		<p>3. Miejscowość <b>DRAWA</b></p>
<p>1. Nazwa 1. ŚLAD OSADNICZY</p>		<p>2. Czas powstania 1. PÓŹNE ŚREDNIOWIECZE</p>	
<p>8. mapa w skali 1:25000 z zaznaczonym stanowiskiem archeologicznym</p>			<p>4. Adres</p>
			<p>DRAWA, ST. VI, OB. AZP 16-66/6</p>
			<p>5. Przynależność administracyjna</p> <p>województwo <b>WARMIŃSKO-MAZURSKIE</b></p> <p>powiat <b>BARTOSZYCKI</b></p> <p>gmina <b>BARTOSZYCE</b></p>
<p>● Stanowisko archeologiczne</p>			<p>6. Formy ochrony art. 7 ust. 4 ustawy o ochronie zabytków i opiece nad zabytkami z dnia 23 lipca 2003r. (Dz. U. Nr 162, poz. 1568 z późniejszymi zmianami)</p>
			<p>7. Opracowanie karty (autor, data i podpis) W. Dopierała, N. Lipowczyk październik 2013</p>

GEZ

# KARTA ADRESOWA ZABYTKU NIERUCHOMEGO

3. Miejscowość

**DRAWA**

1. Nazwa

1. ŚLAD OSADNICZY

2. Czas powstania

1. PÓŹNE ŚREDNIOWIECZE

8. mapa w skali 1:25000 z zaznaczonym stanowiskiem archeologicznym

4. Adres

**DRAWA, ST. VII, OB. AZP 16-66/7**

5. Przynależność administracyjna

województwo **WARMIŃSKO-MAZURSKIE**

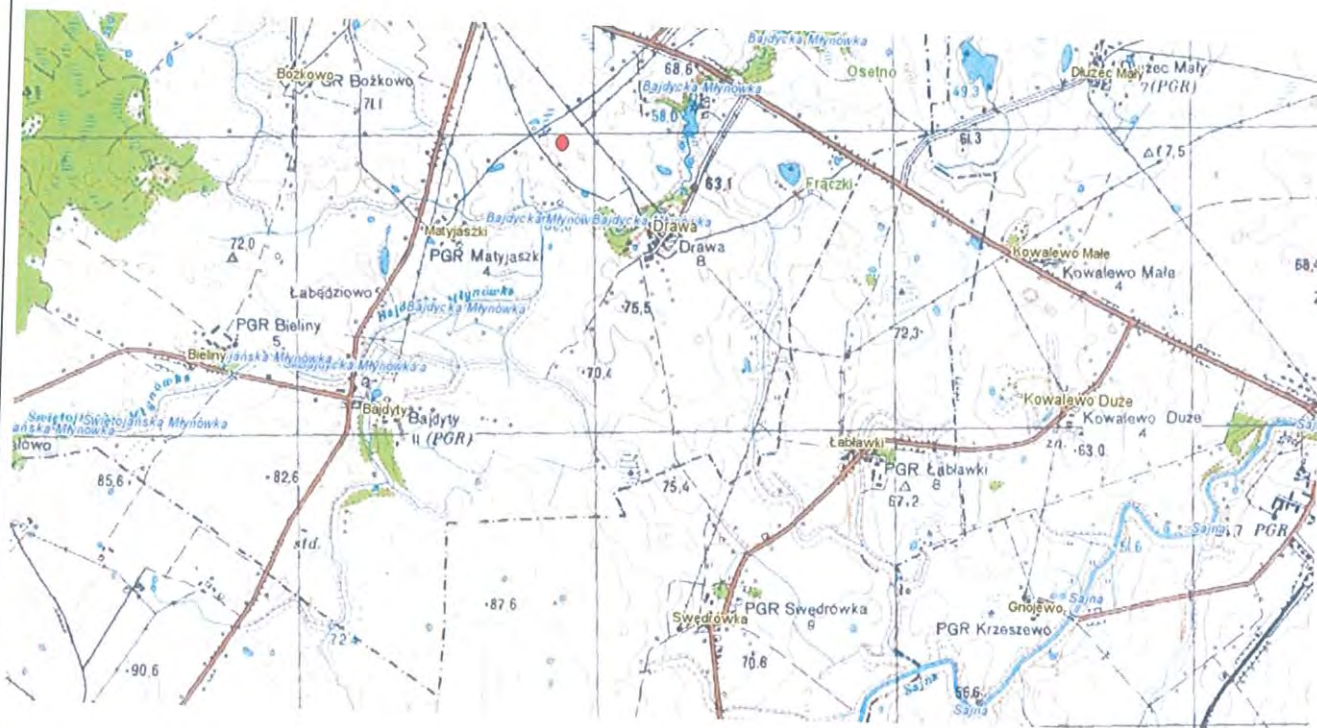
powiat **BARTOSZYCKI**

gmina **BARTOSZYCE**

6. Formy ochrony

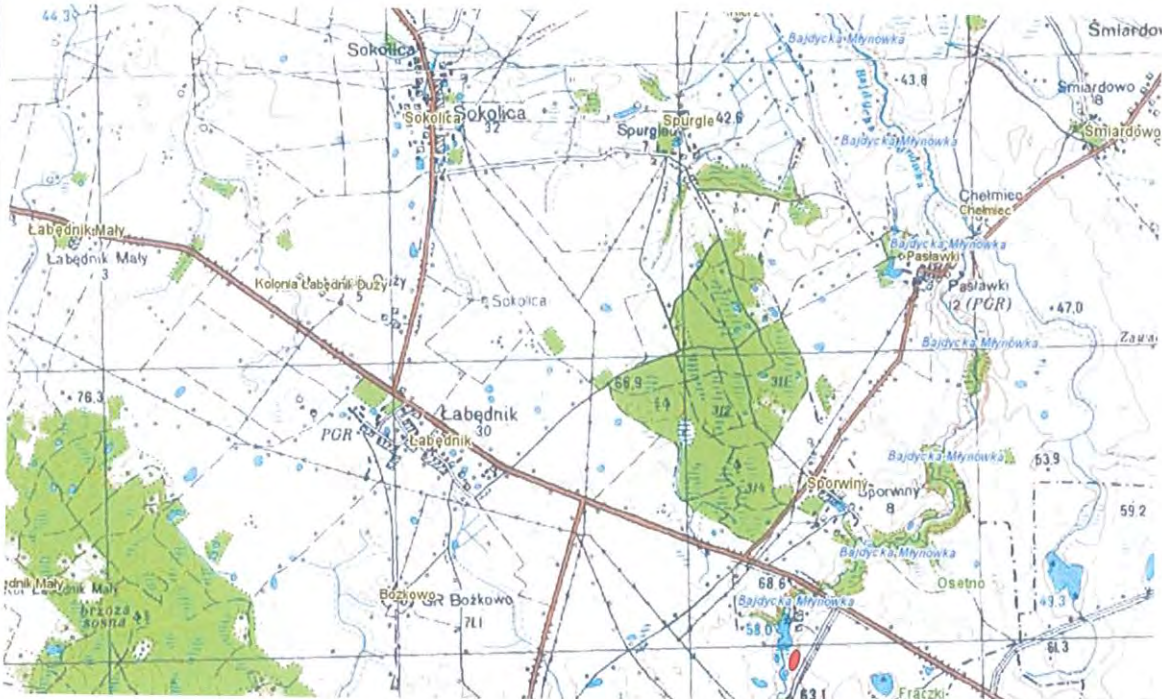
art. 7 ust. 4 ustawy o ochronie zabytków i opiece nad zabytkami z dnia 23 lipca 2003r. (Dz. U. Nr 162, poz. 1568 z późniejszymi zmianami)

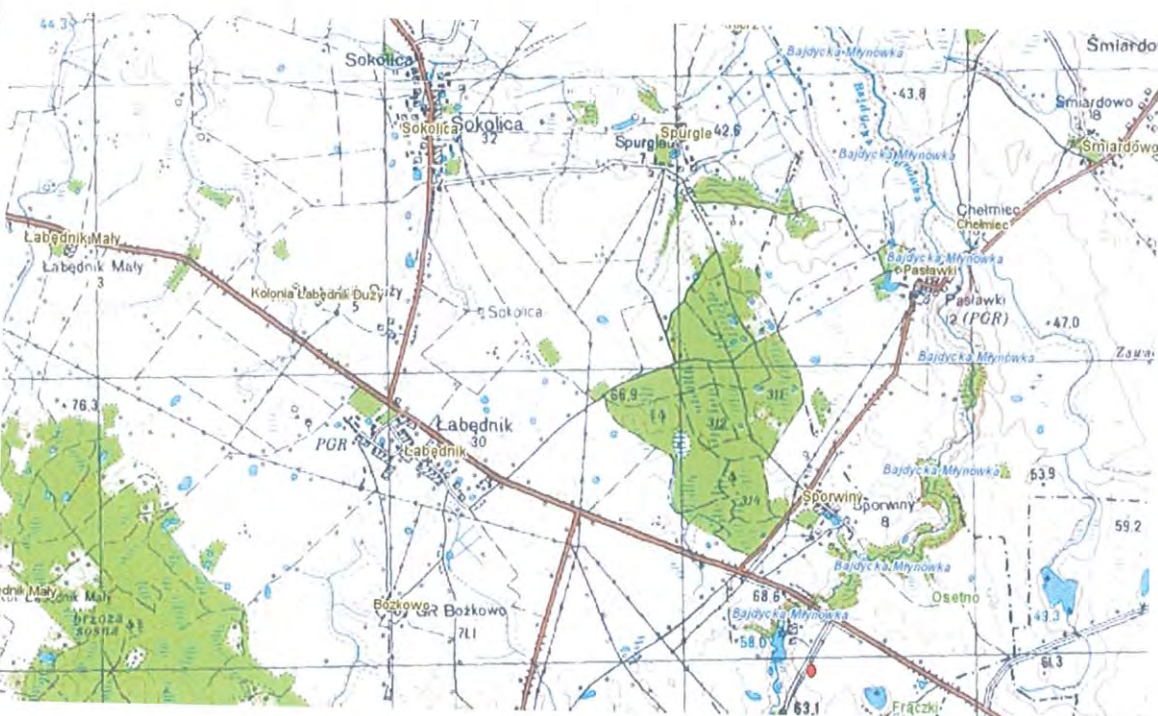
7. Opracowanie karty (autor, data i podpis)  
W. Dopierala, N. Lipowczyk październik 2013



 Stanowisko archeologiczne



<p><b>GEZ</b></p>	<p><b>KARTA ADRESOWA ZABYTKU NIERUCHOMEGO</b></p>		<p>3. Miejscowość <b>DRAWA</b></p>
<p>1. Nazwa 1. OSADA 2. OSADA</p>		<p>2. Czas powstania 1. PÓŻNE ŚREDNIOWIECZE 2. OKRES NOWOŻYTNY</p>	
<p>8. mapa w skali 1:25000 z zaznaczonym stanowiskiem archeologicznym</p>  <p>● Stanowisko archeologiczne</p>			<p>4. Adres <b>DRAWA, ST. VIII, OB. AZP 16-66/8</b></p> <p>5. Przynależność administracyjna  województwo <b>WARMIŃSKO-MAZURSKIE</b>  powiat <b>BARTOSZYCKI</b>  gmina <b>BARTOSZYCE</b></p> <p>6. Formy ochrony art. 7 ust. 4 ustawy o ochronie zabytków i opiece nad zabytkami z dnia 23 lipca 2003r. (Dz. U. Nr 162, poz. 1568 z późniejszymi zmianami)</p> <p>7. Opracowanie karty (autor, data i podpis) W. Dopierała, N. Lipowczyk październik 2013</p>

<p><b>GEZ</b></p>	<p><b>KARTA ADRESOWA ZABYTKU NIERUCHOMEGO</b></p>		<p>3. Miejscowość <b>DRAWA</b></p>
<p>1. Nazwa 1. OSADA</p>		<p>2. Czas powstania 1. PÓŹNE ŚREDNIOWIECZE</p>	
<p>8. mapa w skali 1:25000 z zaznaczonym stanowiskiem archeologicznym</p>  <p>● Stanowisko archeologiczne</p>			<p>4. Adres <b>DRAWA, ST. IX, OB. AZP 16-66/9</b></p> <p>5. Przynależność administracyjna województwo <b>WARMIŃSKO-MAZURSKIE</b> powiat <b>BARTOSZYCKI</b> gmina <b>BARTOSZYCE</b></p> <p>6. Formy ochrony art. 7 ust. 4 ustawy o ochronie zabytków i opiece nad zabytkami z dnia 23 lipca 2003r. (Dz. U. Nr 162, poz. 1568 z późniejszymi zmianami)</p> <p>7. Opracowanie karty (autor, data i podpis) W. Dopierała, N. Lipowczyk październik 2013</p>

GEZ

# KARTA ADRESOWA ZABYTKU NIERUCHOMEGO

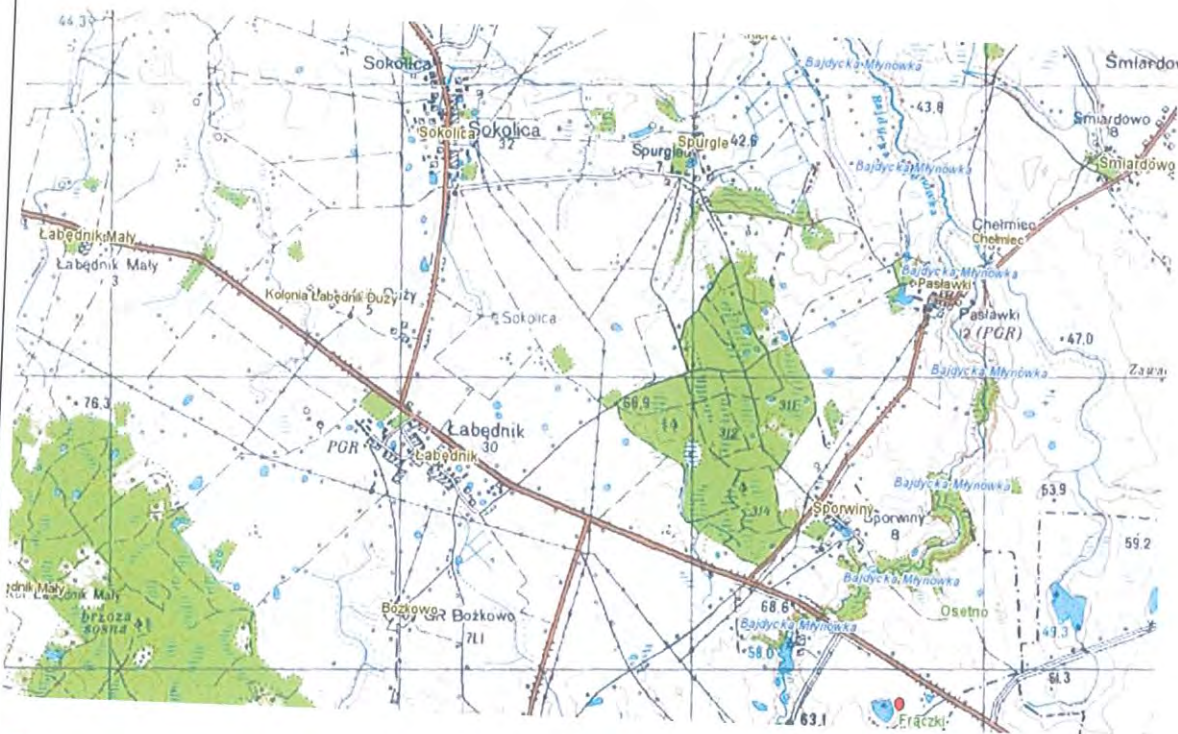
1. Nazwa  
1. OSADA


2. Czas powstania  
1. OKRES NOWOŻYTNY

3. Miejscowość

**DRAWA**

8. mapa w skali 1:25000 z zaznaczonym stanowiskiem archeologicznym



 Stanowisko archeologiczne

4. Adres

**DRAWA, ST. X, OB. AZP 16-66/10**

5. Przynależność administracyjna

województwo **WARMIŃSKO-MAZURSKIE**

powiat **BARTOSZYCKI**

gmina **BARTOSZYCE**

6. Formy ochrony

art. 7 ust. 4 ustawy o ochronie zabytków i opiece nad zabytkami z dnia 23 lipca 2003r. (Dz. U. Nr 162, poz. 1568 z późniejszymi zmianami)

7. Opracowanie karty (autor, data i podpis)  
W. Dopierała, N. Lipowczyk październik 2013

GEZ

# KARTA ADRESOWA ZABYTKU NIERUCHOMEGO

3. Miejscowość

**DRAWA**

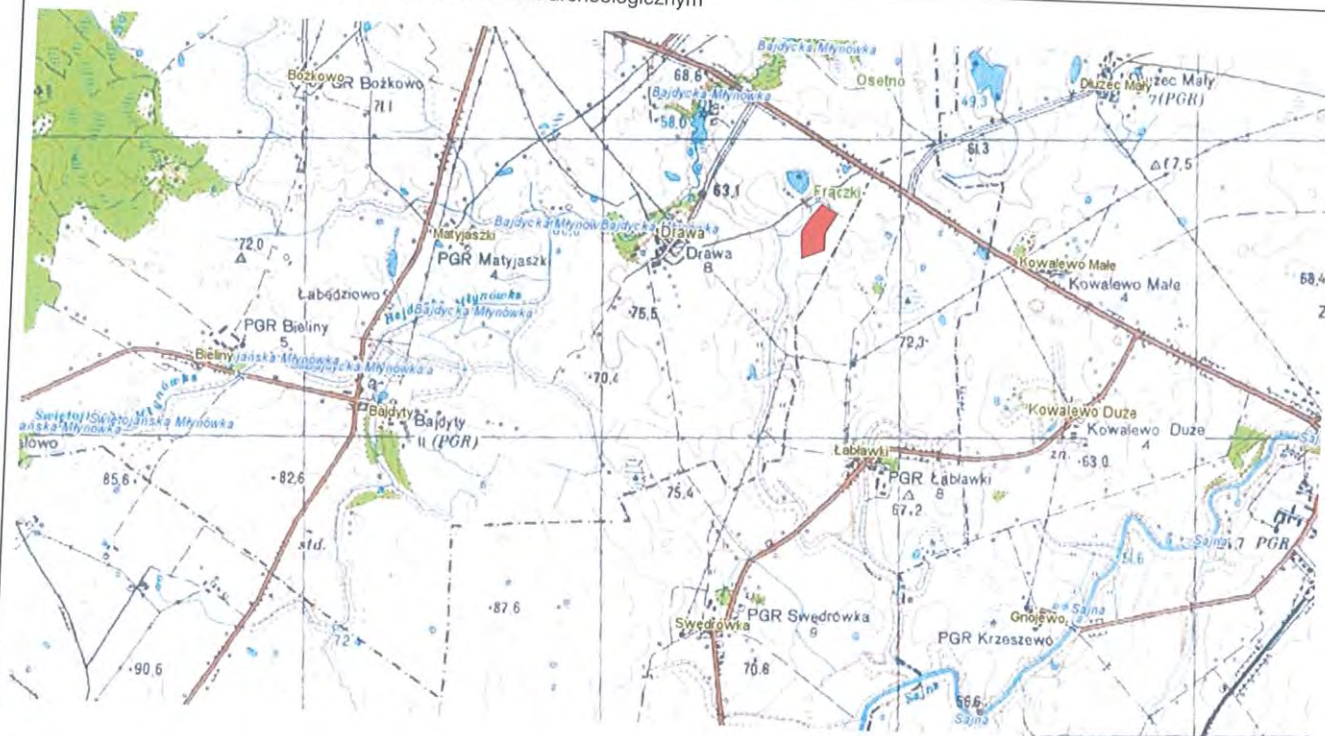
1. Nazwa

**1. STRAŻNICA**

2. Czas powstania

**1. PÓŹNE ŚREDNIOWIECZE**

8. mapa w skali 1:25000 z zaznaczonym stanowiskiem archeologicznym



4. Adres

**DRAWA, ST. XI, OB. AZP 16-66/11**

5. Przynależność administracyjna

województwo **WARMIŃSKO-MAZURSKIE**

powiat **BARTOSZYCKI**

gmina **BARTOSZYCE**

6. Formy ochrony

art. 7 ust. 4 ustawy o ochronie zabytków i opiece nad zabytkami z dnia 23 lipca 2003r. (Dz. U. Nr 162, poz. 1568 z późniejszymi zmianami)

7. Opracowanie karty (autor, data i podpis)  
W. Dopierała, N. Lipowczyk październik 2013

 Stanowisko archeologiczne

GEZ

# KARTA ADRESOWA ZABYTKU NIERUCHOMEGO

3. Miejscowość

**DRAWA**

1. Nazwa

1. ŚLAD OSADNICZY
2. ŚLAD OSADNICZY

2. Czas powstania

1. PÓXNE ŚREDNIOWIECZE
2. OKRES NOWOŻYTNY

8. mapa w skali 1:25000 z zaznaczonym stanowiskiem archeologicznym

4. Adres

**DRAWA, ST. XII, OB. AZP 16-66/12**

5. Przynależność administracyjna

województwo **WARMIŃSKO-MAZURSKIE**

powiat **BARTOSZYCKI**

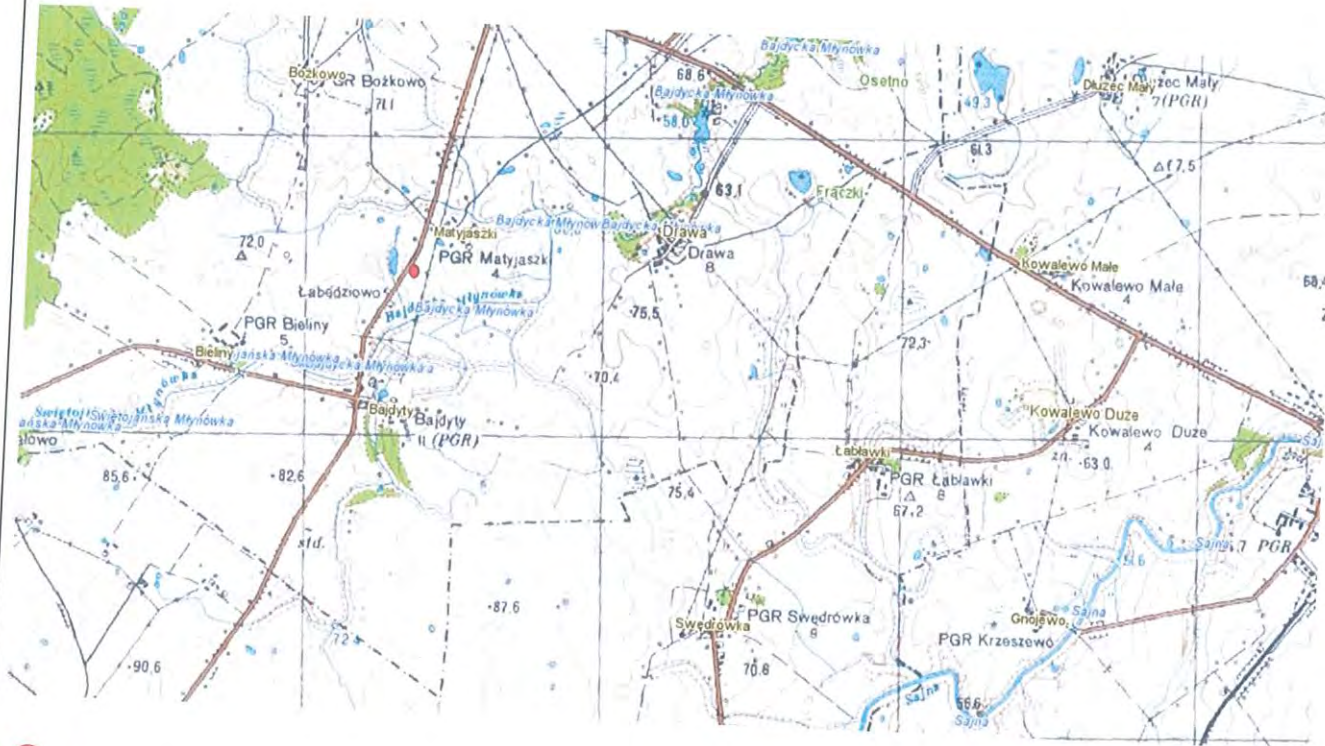
gmina **BARTOSZYCE**

6. Formy ochrony

art. 7 ust. 4 ustawy o ochronie zabytków i opiece nad zabytkami z dnia 23 lipca 2003r. (Dz. U. Nr 162, poz. 1568 z późniejszymi zmianami)

7. Opracowanie karty (autor, data i podpis)

W. Dopierala, N. Lipowczyk październik 2013



 Stanowisko archeologiczne

GEZ

# KARTA ADRESOWA ZABYTKU NIERUCHOMEGO

3. Miejscowość

**DRAWA**

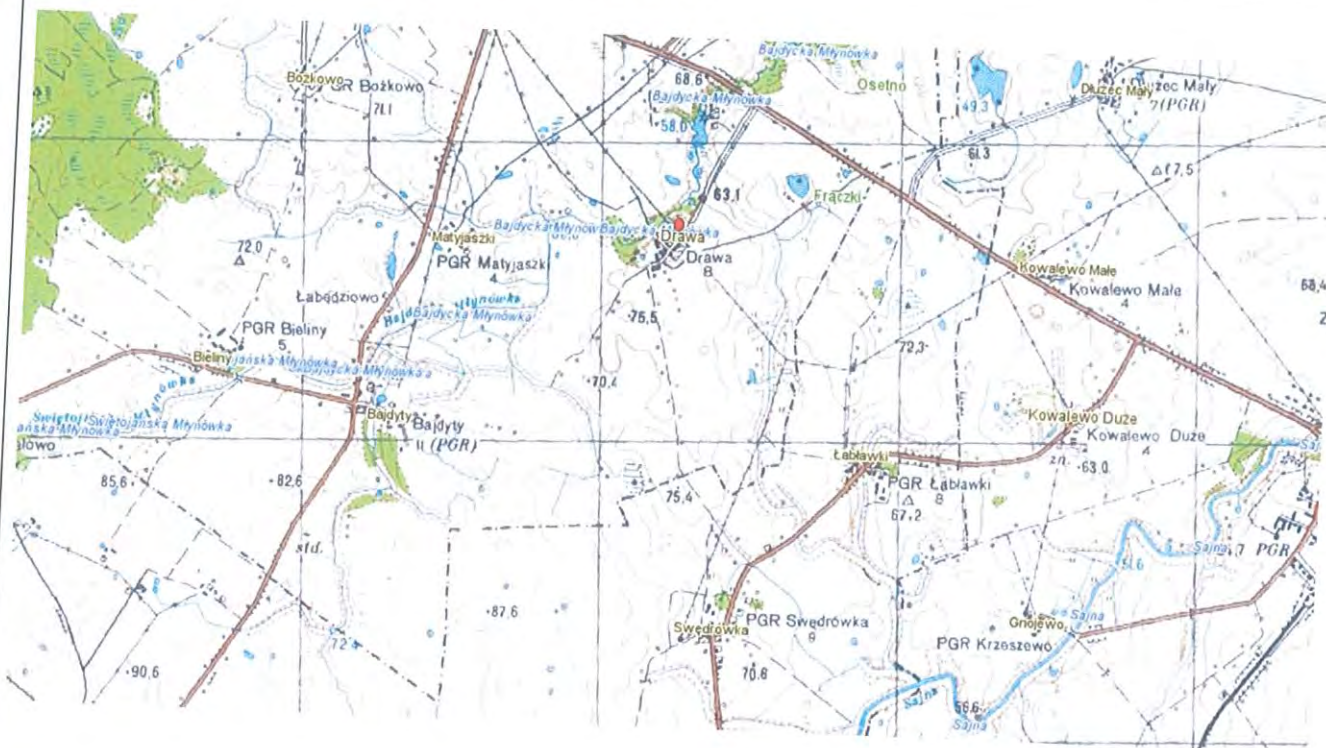
1. Nazwa

1. OSADA
2. ŚLAD OSADNICZY

2. Czas powstania

1. PÓŻNE ŚREDNIOWIECZE
2. OKRES NOWOŻYTNY

8. mapa w skali 1:25000 z zaznaczonym stanowiskiem archeologicznym



Stanowisko archeologiczne

4. Adres

**DRAWA, ST. XIII, OB. AZP 16-66/13**

5. Przynależność administracyjna

województwo **WARMIŃSKO-MAZURSKIE**

powiat **BARTOSZYCKI**

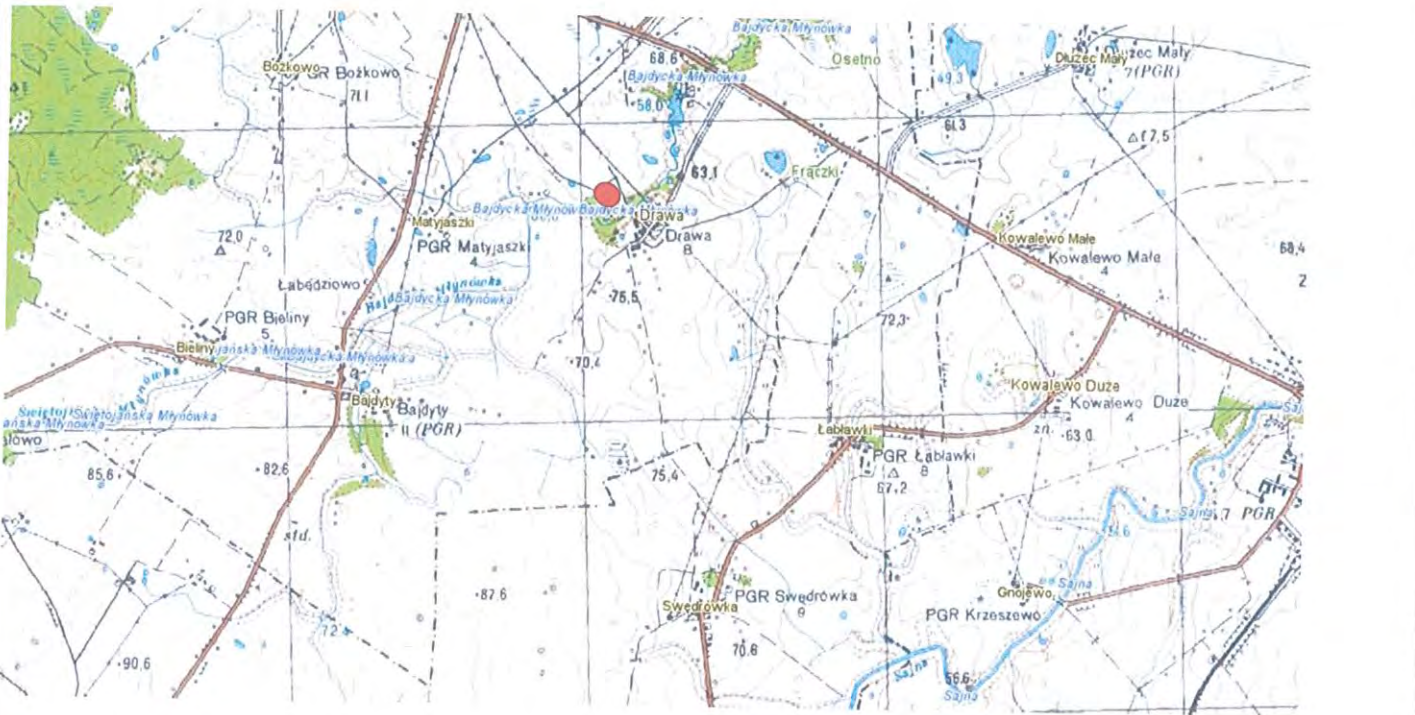

gmina **BARTOSZYCE**

6. Formy ochrony

art. 7 ust. 4 ustawy o ochronie zabytków i opiece nad zabytkami z dnia 23 lipca 2003r. (Dz. U. Nr 162, poz. 1568 z późniejszymi zmianami)

7. Opracowanie karty (autor, data i podpis)

W. Dopierała, N. Lipowczyk październik 2013

<p><b>GEZ</b></p>	<p><b>KARTA ADRESOWA ZABYTKU NIERUCHOMEGO</b></p>		<p>3. Miejscowość <b>DRAWA</b></p>
<p>1. Nazwa 1. OSADA 2. OSADA</p>		<p>2. Czas powstania 1. ŚREDNIOWIECZE 2. OKRES NOWOŻYTNY</p>	
<p>8. mapa w skali 1:25000 z zaznaczonym stanowiskiem archeologicznym</p>			<p>4. Adres <b>DRAWA, ST. XIV, OB. AZP 16-66/14</b></p>
			<p>5. Przynależność administracyjna  województwo <b>WARMIŃSKO-MAZURSKIE</b>  powiat <b>BARTOSZYCKI</b>  gmina <b>BARTOSZYCE</b></p>
<p> Stanowisko archeologiczne</p>			<p>6. Formy ochrony art. 7 ust. 4 ustawy o ochronie zabytków i opiece nad zabytkami z dnia 23 lipca 2003r. (Dz. U. Nr 162, poz. 1568 z późniejszymi zmianami)</p>
			<p>7. Opracowanie karty (autor, data i podpis) W. Dopierała, N. Lipowczyk październik 2013</p>

GEZ

# KARTA ADRESOWA ZABYTKU NIERUCHOMEGO

3. Miejscowość

**DRAWA**

1. Nazwa

1. ŚLAD OSADNICZY
2. ŚLAD OSADNICZY
3. OSADA

2. Czas powstania

1. WCZESNA EPOKA ŻELAZA
2. OKRES RZYMSKI/OKRES WĘDRÓWEK LUDÓW
3. PÓŹNE ŚREDNIOWIECZE

8. mapa w skali 1:25000 z zaznaczonym stanowiskiem archeologicznym

4. Adres

DRAWA, ST. XV, OB. AZP 16-66/15

5. Przynależność administracyjna

województwo **WARMIŃSKO-MAZURSKIE**

powiat **BARTOSZYCKI**

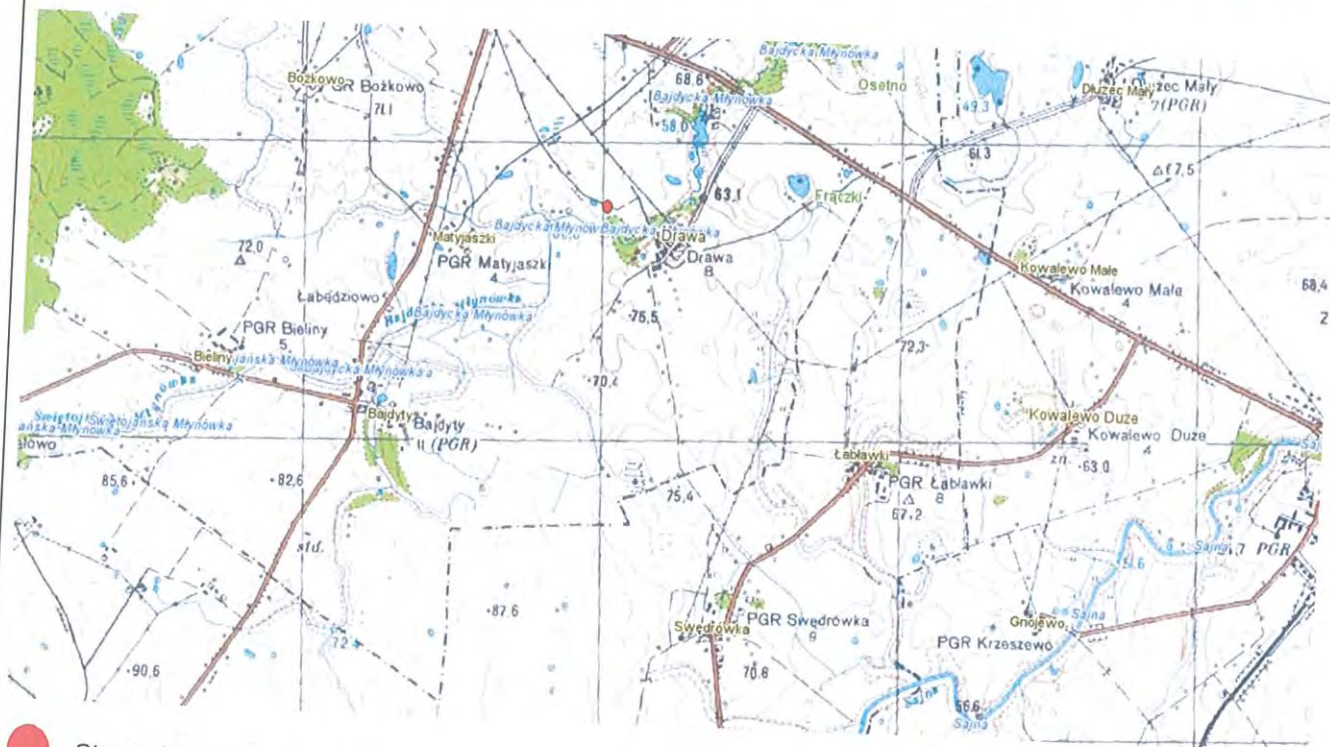
gmina **BARTOSZYCE**

6. Formy ochrony

art. 7 ust. 4 ustawy o ochronie zabytków i opiece nad zabytkami z dnia 23 lipca 2003r. (Dz. U. Nr 162, poz. 1568 z późniejszymi zmianami)

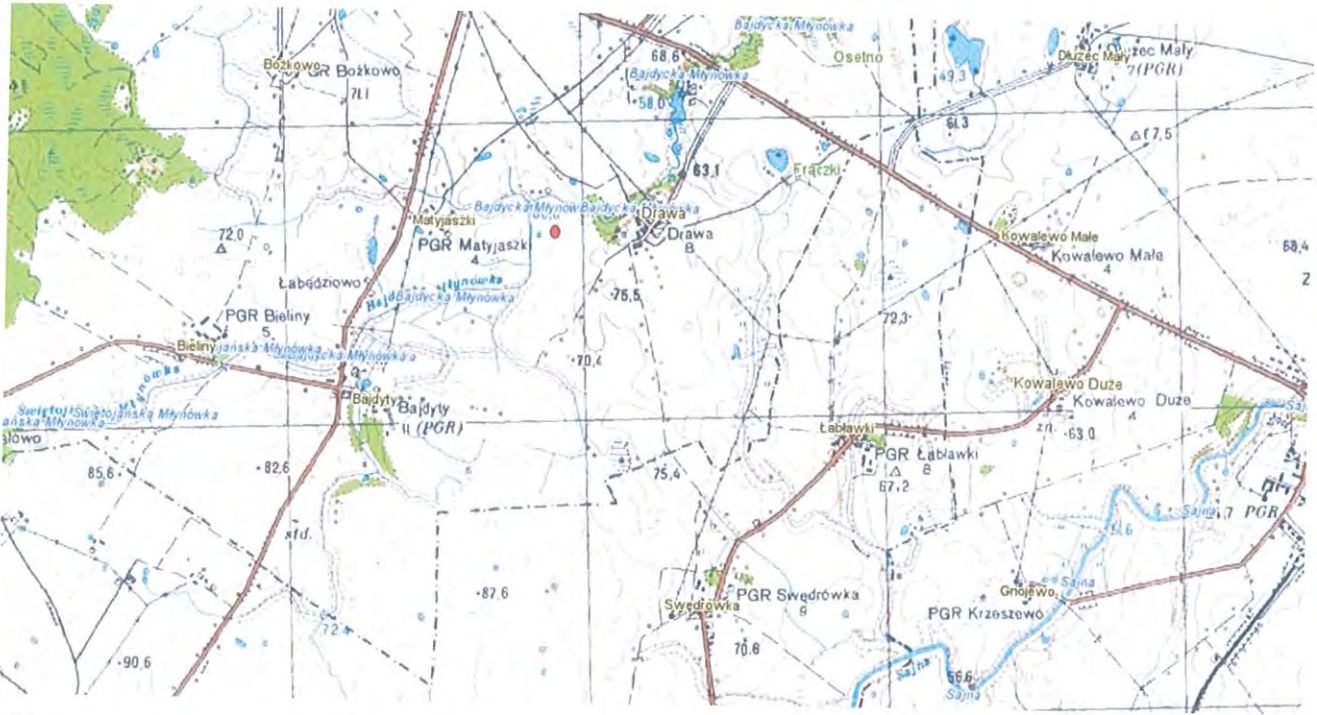
7. Opracowanie karty (autor, data i podpis)

W. Dopierała, N. Lipowczyk październik 2013



 Stanowisko archeologiczne



<p><b>GEZ</b></p>	<p><b>KARTA ADRESOWA ZABYTKU NIERUCHOMEGO</b></p>		<p>3. Miejscowość <b>DRAWA</b></p>
<p>1. Nazwa 1. ŚLAD OSADNICZY 2. ŚLAD OSADNICZY</p>		<p>2. Czas powstania 1. PÓŹNE ŚREDNIOWIECZE 2. OKRES NOWOŻYTNY</p>	
<p>8. mapa w skali 1:25000 z zaznaczonym stanowiskiem archeologicznym</p>			
			<p>4. Adres <b>DRAWA, ST. XVI, OB. AZP 16-66/16</b></p> <p>5. Przynależność administracyjna  województwo <b>WARMIŃSKO-MAZURSKIE</b>  powiat <b>BARTOSZYCKI</b>  gmina <b>BARTOSZYCE</b></p> <p>6. Formy ochrony art. 7 ust. 4 ustawy o ochronie zabytków i opiece nad zabytkami z dnia 23 lipca 2003r. (Dz. U. Nr 162, poz. 1568 z późniejszymi zmianami)</p>
<p>● Stanowisko archeologiczne</p>			<p>7. Opracowanie karty (autor, data i podpis) W. Dopierała, N. Lipowczyk październik 2013</p>

GEZ

# KARTA ADRESOWA ZABYTKU NIERUCHOMEGO

3. Miejscowość

**DRAWA**

1. Nazwa

1. ŚLAD OSADNICZY
2. ŚLAD OSADNICZY

2. Czas powstania

1. PÓŻNE ŚREDNIOWIECZE
2. OKRES NOWOŻYTNY

8. mapa w skali 1:25000 z zaznaczonym stanowiskiem archeologicznym

4. Adres

**DRAWA, ST. XVII, OB. AZP 16-66/17**

5. Przynależność administracyjna

województwo **WARMIŃSKO-MAZURSKIE**

powiat **BARTOSZYCKI**

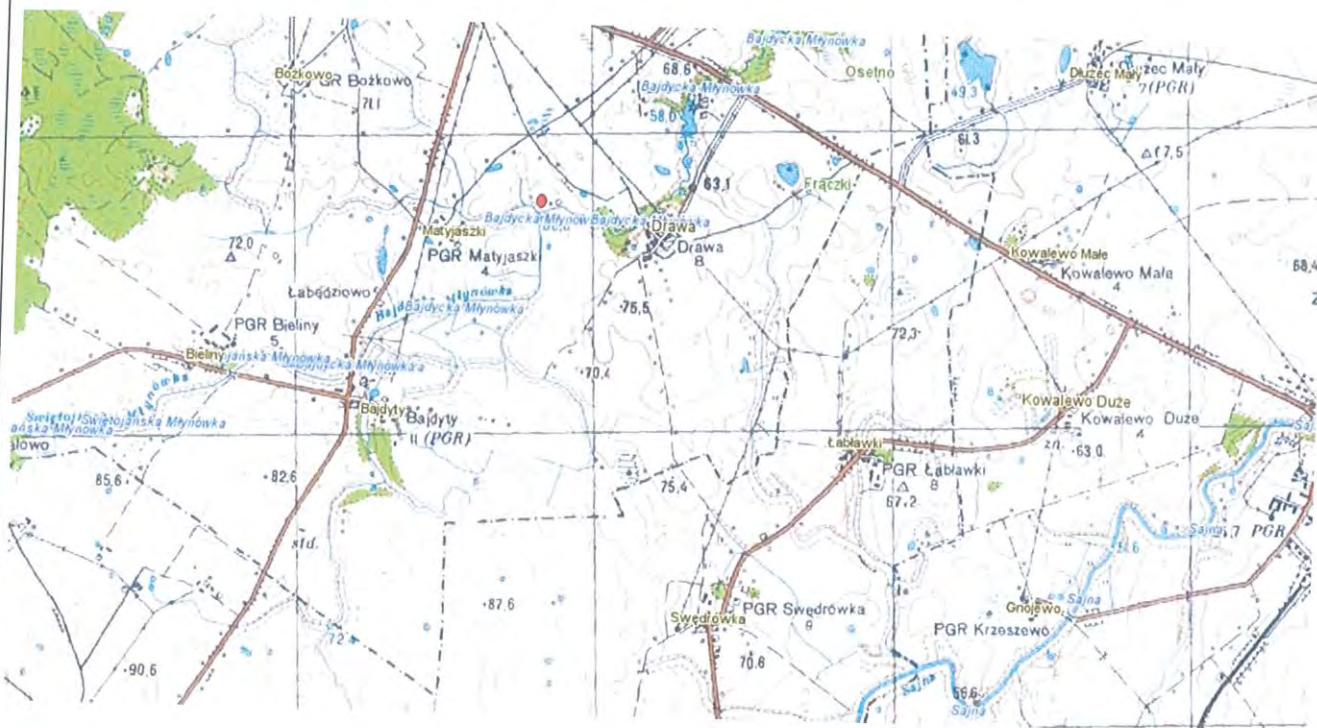
gmina **BARTOSZYCE**

6. Formy ochrony

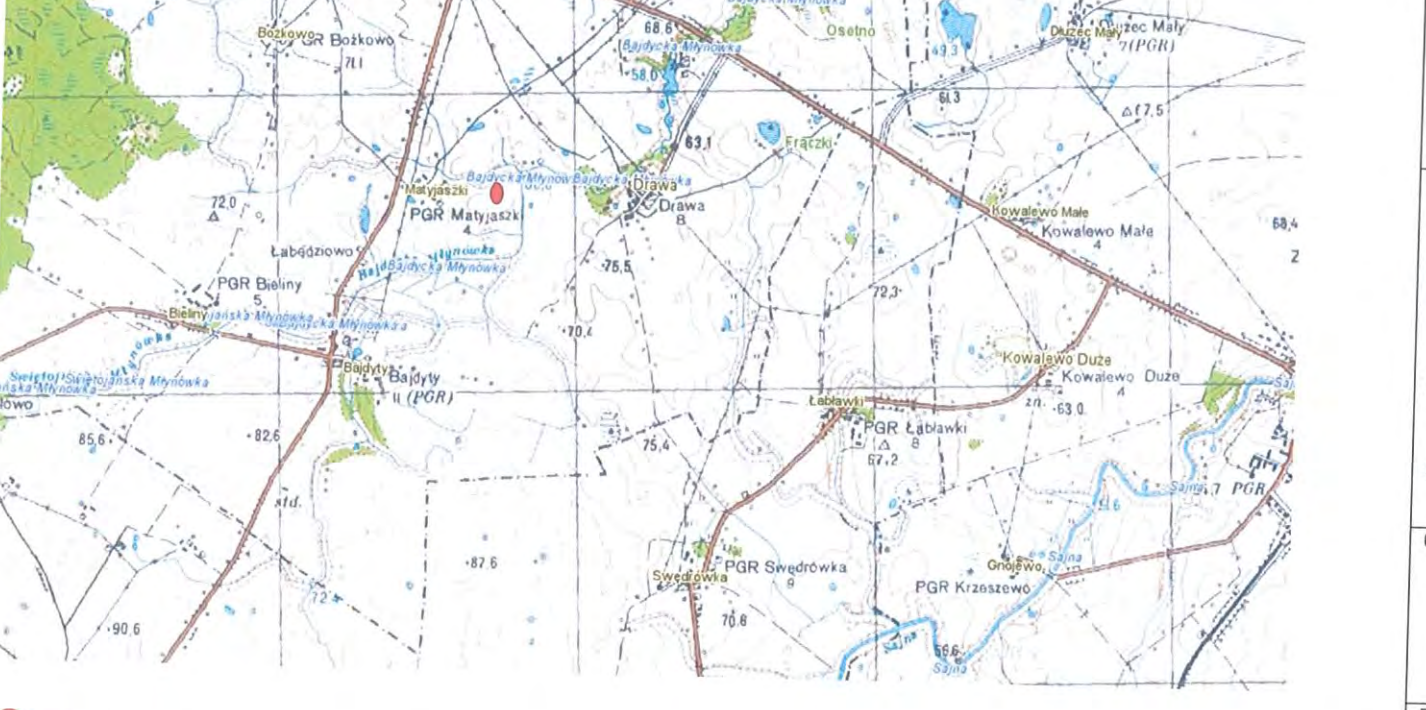

art. 7 ust. 4 ustawy o ochronie zabytków i opiece nad zabytkami z dnia 23 lipca 2003r. (Dz. U. Nr 162, poz. 1568 z późniejszymi zmianami)

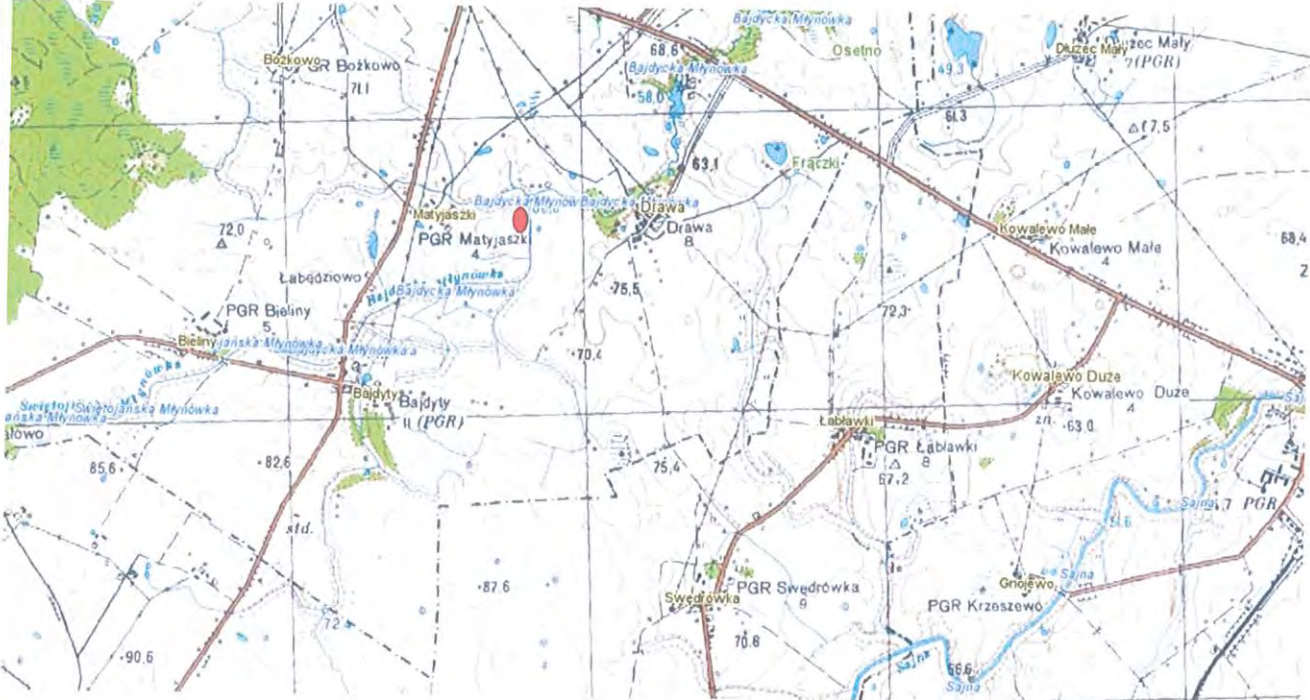
7. Opracowanie karty (autor, data i podpis)

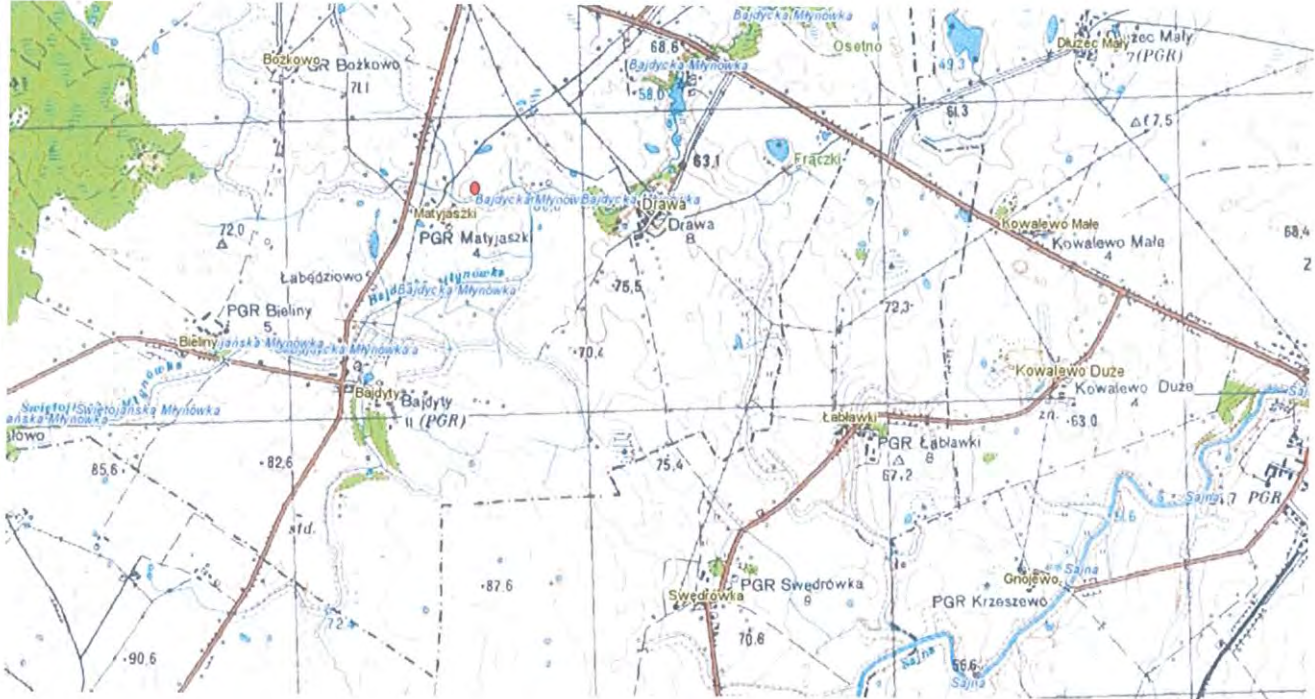
W. Dopierała, N. Lipowczyk październik 2013




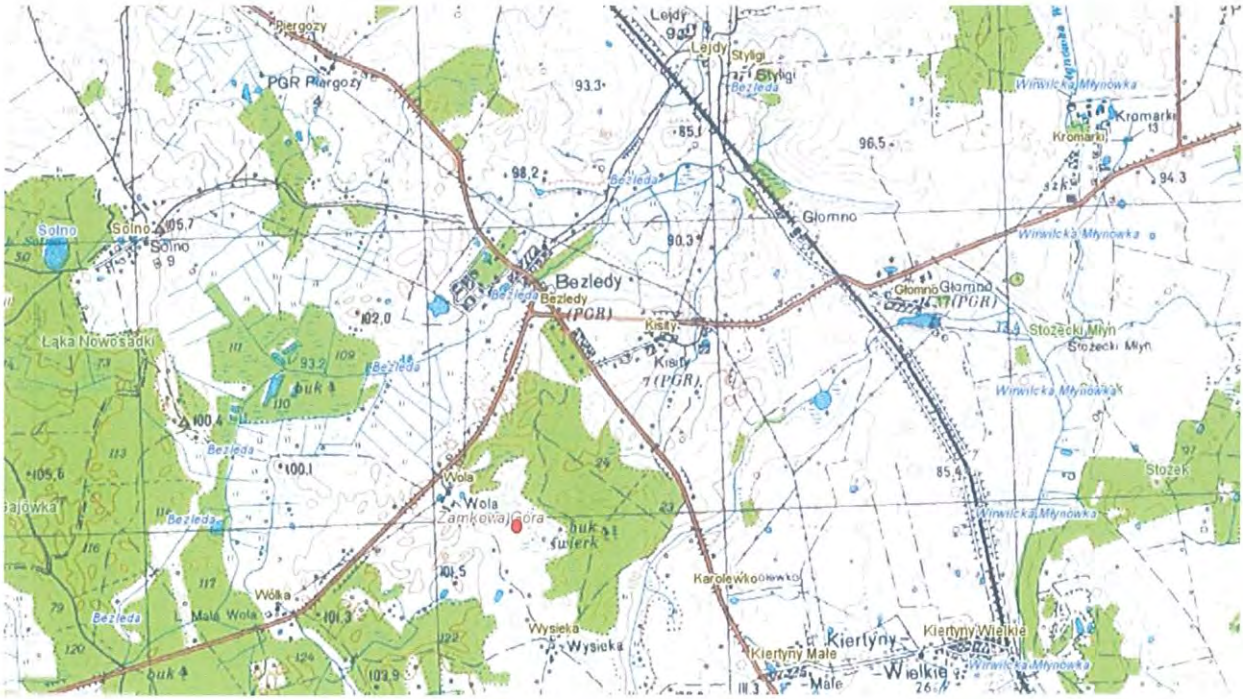
Stanowisko archeologiczne

<p><b>GEZ</b></p>	<p><b>KARTA ADRESOWA ZABYTKU NIERUCHOMEGO</b></p>		<p>3. Miejscowość</p> <p><b>DRAWA</b></p>
<p>1. Nazwa</p> <p>1. OSADA</p> <p>2. OSADA</p> <p>3. OSADA</p> <p>4. OSADA</p>	<p>2. Czas powstania</p> <p>1. NEOLIT</p> <p>2. WCZESNE ŚREDNIOWIECZE</p> <p>3. WCZESNE ŚREDNIOWIECZE</p> <p>4. OKRES NOWOŻYTNY</p>		
<p>8. mapa w skali 1:25000 z zaznaczonym stanowiskiem archeologicznym</p>			<p>4. Adres</p>
			<p><b>DRAWA, ST. XVIII, OB. AZP 16-66/18</b></p>
			<p>5. Przynależność administracyjna</p> <p>województwo <b>WARMIŃSKO-MAZURSKIE</b></p> <p>powiat <b>BARTOSZYCKI</b></p> <p>gmina <b>BARTOSZYCE</b></p>
			<p>6. Formy ochrony</p>
<p> Stanowisko archeologiczne</p>			<p>7. Opracowanie karty (autor, data i podpis)</p> <p>W. Dopierała, N.Lipowczyk październik 2013</p>

<p><b>GEZ</b></p>	<p><b>KARTA ADRESOWA ZABYTKU NIERUCHOMEGO</b></p>		<p>3. Miejscowość <b>DRAWA</b></p>
<p>1. Nazwa 1. ŚLAD OSADNICZY 2. OSADA</p>		<p>2. Czas powstania 1. WCZESNA EPOKA ŻELAZA 2. OKRES NOWOŻYTNY</p>	
<p>8. mapa w skali 1:25000 z zaznaczonym stanowiskiem archeologicznym</p>  <p>Stanowisko archeologiczne</p>			<p>4. Adres <b>DRAWA, ST. XIX, OB. AZP 16-66/19</b></p> <p>5. Przynależność administracyjna  województwo <b>WARMIŃSKO-MAZURSKIE</b>  powiat <b>BARTOSZYCKI</b>  gmina <b>BARTOSZYCE</b></p> <p>6. Formy ochrony art. 7 ust. 4 ustawy o ochronie zabytków i opiece nad zabytkami z dnia 23 lipca 2003r. (Dz. U. Nr 162, poz. 1568 z późniejszymi zmianami)</p> <p>7. Opracowanie karty (autor, data i podpis) W. Dopierała, N. Lipowczyk październik 2013</p>

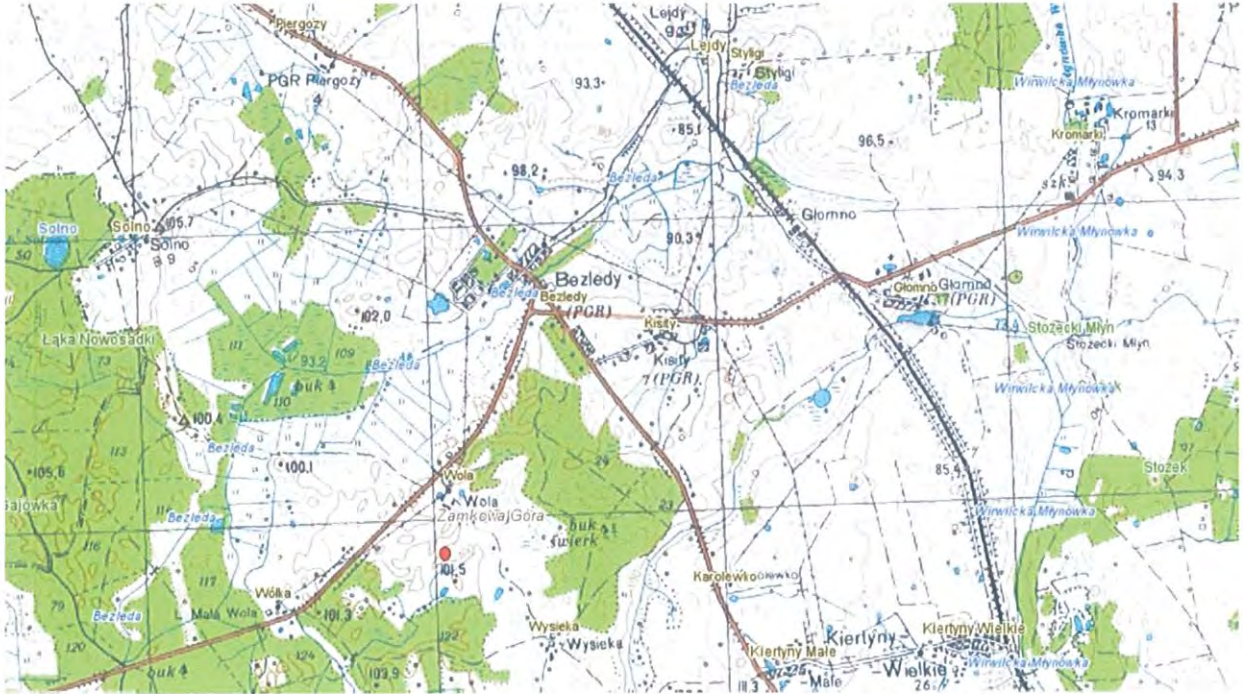
<p><b>GEZ</b></p>	<p><b>KARTA ADRESOWA ZABYTKU NIERUCHOMEGO</b></p>		<p>3. Miejscowość <b>DRAWA</b></p>
<p>1. Nazwa 1. ŚLAD OSADNICZY</p>		<p>2. Czas powstania 1. PÓŻNE ŚREDNIOWIECZE</p>	
<p>8. mapa w skali 1:25000 z zaznaczonym stanowiskiem archeologicznym</p>  <p>● Stanowisko archeologiczne</p>			<p>4. Adres DRAWA, ST. XX, OB. AZP 16-66/20</p> <p>5. Przynależność administracyjna województwo <b>WARMIŃSKO-MAZURSKIE</b> powiat <b>BARTOSZYCKI</b> gmina <b>BARTOSZYCE</b></p> <p>6. Formy ochrony art. 7 ust. 4 ustawy o ochronie zabytków i opiece nad zabytkami z dnia 23 lipca 2003r. (Dz. U. Nr 162, poz. 1568 z późniejszymi zmianami)</p> <p>7. Opracowanie karty (autor, data i podpis) W. Dopierała, N. Lipowczyk październik 2013</p>

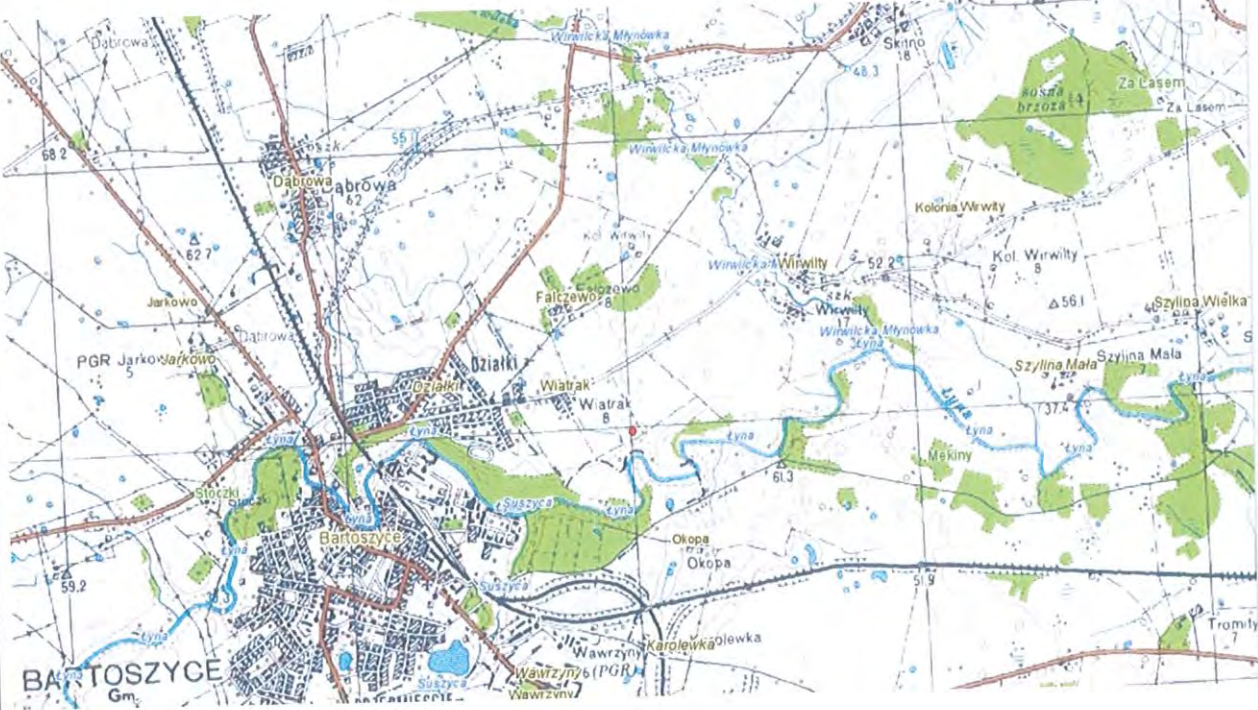

<p><b>GEZ</b></p>	<p><b>KARTA ADRESOWA ZABYTKU NIERUCHOMEGO</b></p>		<p>3. Miejscowość <b>DUŻA WOLA</b></p>
<p>1. Nazwa 1. ŚLAD OSADNICZY 2. ŚLAD OSADNICZY</p>		<p>2. Czas powstania 1. XI-XIII W. 2. XVI-XVIII W.</p>	
<p>8. mapa w skali 1:25000 z zaznaczonym stanowiskiem archeologicznym</p>  <p>● Stanowisko archeologiczne</p>			<p>4. Adres DUŻA WOLA, ST. II, OB. AZP 12-63/2</p> <p>5. Przynależność administracyjna województwo <b>WARMIŃSKO-MAZURSKIE</b> powiat <b>BARTOSZYCKI</b> gmina <b>BARTOSZYCE</b></p> <p>6. Formy ochrony art. 7 ust. 4 ustawy o ochronie zabytków i opiece nad zabytkami z dnia 23 lipca 2003r. (Dz. U. Nr 162, poz. 1568 z późniejszymi zmianami)</p> <p>7. Opracowanie karty (autor, data i podpis) W. Dopierała, N. Lipowczyk październik 2013</p>

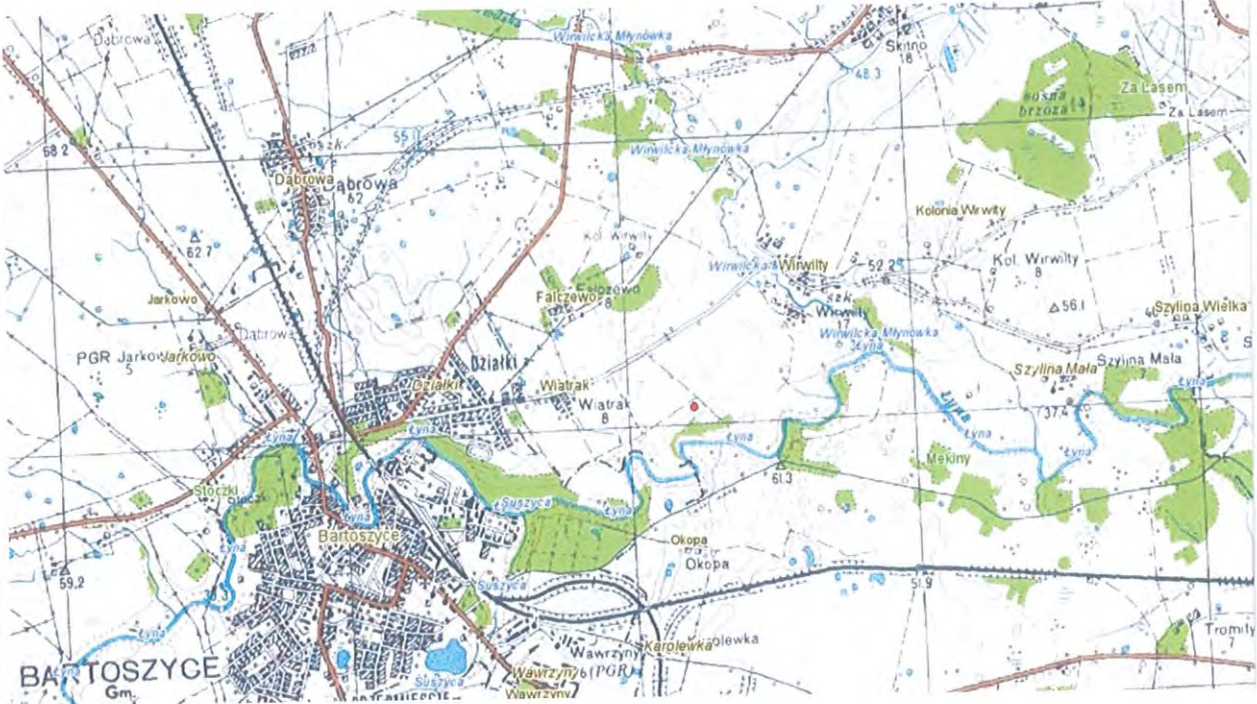

<p><b>GEZ</b></p>	<p><b>KARTA ADRESOWA ZABYTKU NIERUCHOMEGO</b></p>	<p>3. Miejscowość <b>DUŻA WOLA</b></p>
<p>1. Nazwa <b>1. ŚLAD OSADNICZY</b></p>	<p>2. Czas powstania <b>1. -</b></p>	
<p>8. mapa w skali 1:25000 z zaznaczonym stanowiskiem archeologicznym</p>  <p>● Stanowisko archeologiczne</p>		<p>4. Adres <b>DUŻA WOLA, ST. III, OB. AZP 12-63/6</b></p> <p>5. Przynależność administracyjna <b>województwo WARMIŃSKO-MAZURSKIE</b> <b>powiat BARTOSZYCKI</b> <b>gmina BARTOSZYCE</b></p> <p>6. Formy ochrony art. 7 ust. 4 ustawy o ochronie zabytków i opiece nad zabytkami z dnia 23 lipca 2003r. (Dz. U. Nr 162, poz. 1568 z późniejszymi zmianami)</p> <p>7. Opracowanie karty (autor, data i podpis) W. Dopierała, N. Lipowczyk październik 2013</p>

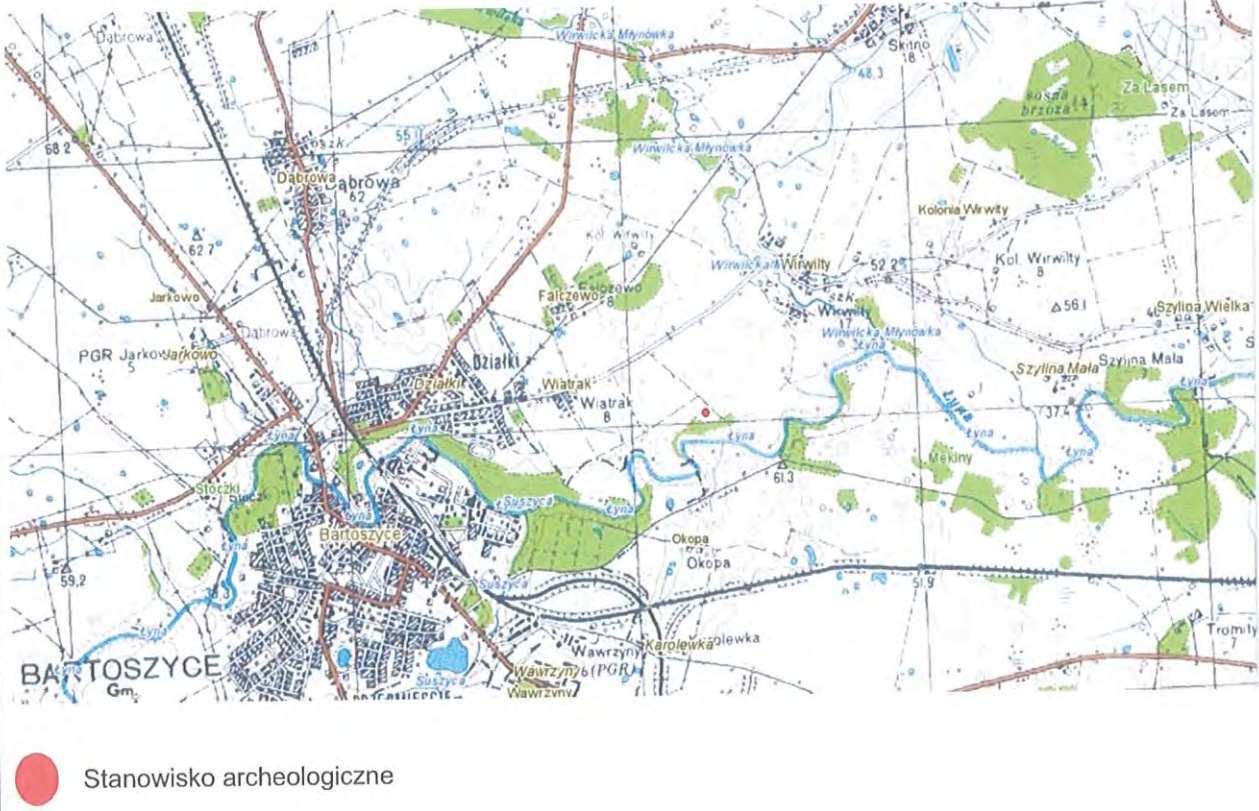
<p><b>GEZ</b></p>	<p><b>KARTA ADRESOWA ZABYTKU NIERUCHOMEGO</b></p>		<p>3. Miejscowość <b>DUŻA WOLA</b></p>
<p>1. Nazwa <b>1. ZNALEZISKO LUŻNE</b></p>		<p>2. Czas powstania <b>1. NEOLIT</b></p>	
<p>8. mapa w skali 1:25000 z zaznaczonym stanowiskiem archeologicznym</p> <p><b>STANOWISKO ARCHIWALNE – bez lokalizacji</b></p>			<p>4. Adres <b>DUŻA WOLA, ST. V, OB. AZP 13-63/2 STANOWISKO ARCHIWALNE</b></p>
			<p>5. Przynależność administracyjna</p> <p>województwo <b>WARMIŃSKO-MAZURSKIE</b></p> <p>powiat <b>BARTOSZYCKI</b></p> <p>gmina <b>BARTOSZYCE</b></p>
			<p>6. Formy ochrony art. 7 ust. 4 ustawy o ochronie zabytków i opiece nad zabytkami z dnia 23 lipca 2003r. (Dz. U. Nr 162, poz. 1568 z późniejszymi zmianami)</p>
			<p>7. Opracowanie karty (autor, data i podpis) W. Dopierała, N. Lipowczyk październik 2013</p>

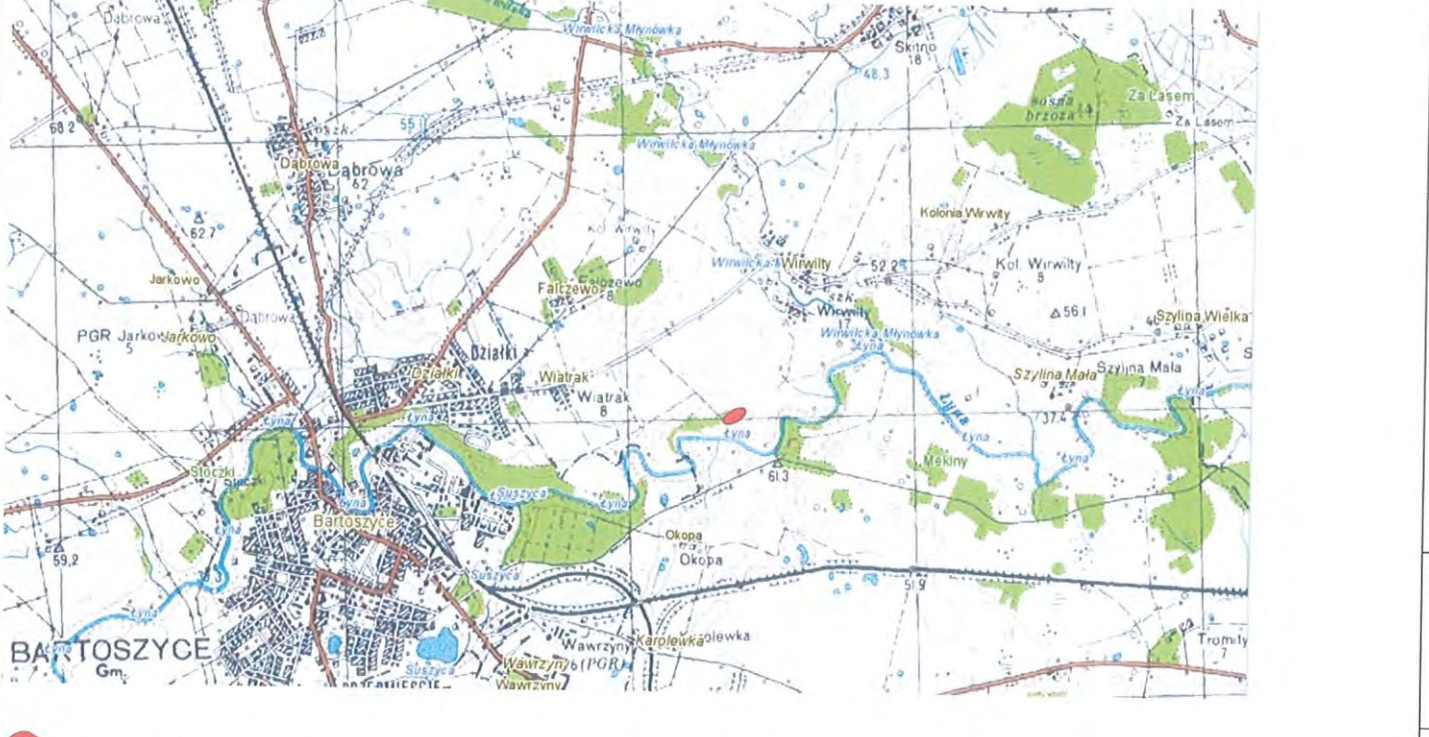




<p><b>GEZ</b></p>	<p><b>KARTA ADRESOWA ZABYTKU NIERUCHOMEGO</b></p>		<p>3. Miejscowość <b>DUŻA WOLA</b></p>
<p>1. Nazwa <b>1. GRODZISKO STOŻKOWE</b></p>		<p>2. Czas powstania <b>1. ŚREDNIOWIECZE</b></p>	
<p>8. mapa w skali 1:25000 z zaznaczonym stanowiskiem archeologicznym</p>  <p>● Stanowisko archeologiczne</p>			<p>4. Adres <b>WOLA, ST. I, OB. AZP 13-63/1</b></p> <p>5. Przynależność administracyjna  województwo <b>WARMIŃSKO-MAZURSKIE</b>  powiat <b>BARTOSZYCKI</b>  gmina <b>BARTOSZYCE</b></p> <p>6. Formy ochrony <b>NR REJ ZAB. C-214 Z 30.09.1996 R.</b> art. 7 ust. 1 ustawy o ochronie zabytków i opiece nad zabytkami z dnia 23 lipca 2003r. (Dz. U. Nr 162, poz. 1568 z późniejszymi zmianami)</p> <p>7. Opracowanie karty (autor, data i podpis) W. Dopierała, N. Lipowczyk październik 2013</p>



<p><b>GEZ</b></p>	<p><b>KARTA ADRESOWA ZABYTKU NIERUCHOMEGO</b></p>		<p>3. Miejscowość</p> <p><b>FALCZEWO</b></p>
<p>1. Nazwa</p> <p>1. OSADA</p> <p>2. ŚLAD OSADNICZY</p>		<p>2. Czas powstania</p> <p>1. KULTURA KURHANÓW ZACHODNIOBAŁTYJSKICH</p> <p>2. 2 POŁ. XVI-XVII W.</p>	
<p>8. mapa w skali 1:25000 z zaznaczonym stanowiskiem archeologicznym</p>			<p>4. Adres</p> <p><b>FALCZEWO, ST. IV, OB. AZP 14-64/16</b></p>
			<p>5. Przynależność administracyjna</p> <p>województwo <b>WARMIŃSKO-MAZURSKIE</b></p> <p>powiat <b>BARTOSZYCKI</b></p> <p>gmina <b>BARTOSZYCE</b></p>
<p> Stanowisko archeologiczne</p>			<p>6. Formy ochrony</p> <p>art. 7 ust. 4 ustawy o ochronie zabytków i opiece nad zabytkami z dnia 23 lipca 2003r. (Dz. U. Nr 162, poz. 1568 z późniejszymi zmianami)</p> <p>7. Opracowanie karty (autor, data i podpis)</p> <p>W. Dopierała, N. Lipowczyk październik 2013</p>

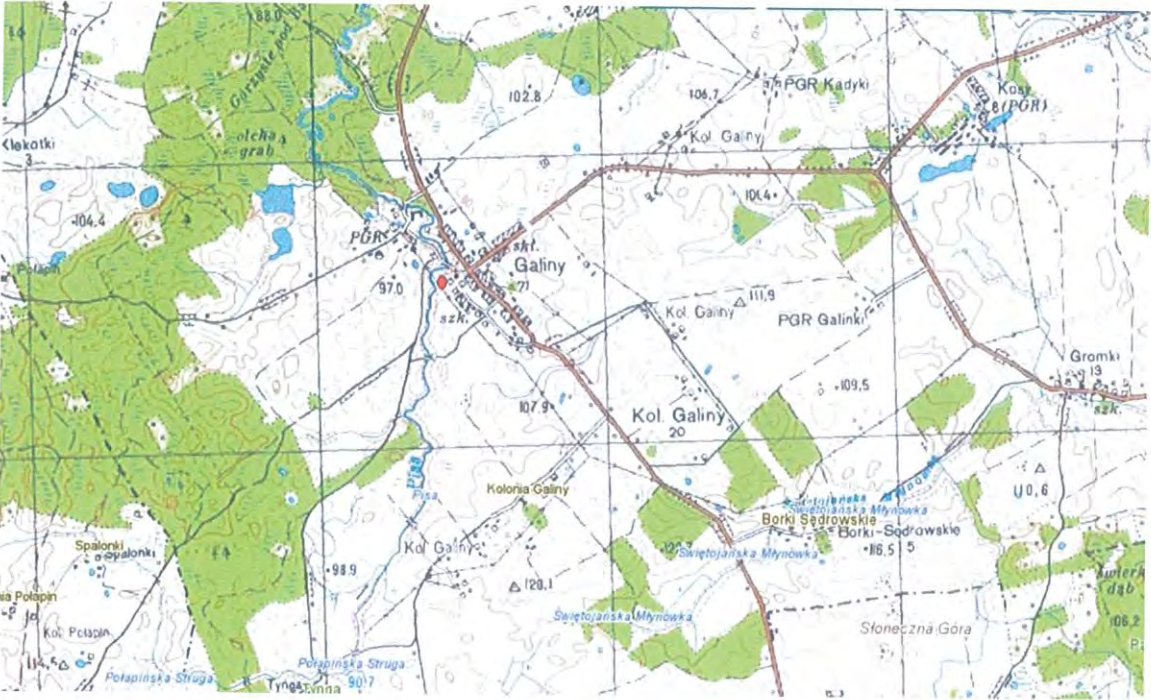
<p><b>GEZ</b></p>	<p><b>KARTA ADRESOWA ZABYTKU NIERUCHOMEGO</b></p>		<p>3. Miejscowość</p> <p><b>FALCZEWO</b></p>
<p>1. Nazwa</p> <p>1. OSADA</p> <p>2. OSADA</p>		<p>2. Czas powstania</p> <p>1. WCZESNA EPOKA ŻELAZA</p> <p>2. PÓŹNE ŚREDNIOWIECZE – OKRES NOWOŻYTNY XV-XVIII W.</p>	
<p>8. mapa w skali 1:25000 z zaznaczonym stanowiskiem archeologicznym</p>			<p>4. Adres</p> <p>FALCZEWO, ST. I, OB. AZP 14-65/15</p>
			<p>5. Przynależność administracyjna</p> <p>województwo <b>WARMIŃSKO-MAZURSKIE</b></p> <p>powiat <b>BARTOSZYCKI</b></p> <p>gmina <b>BARTOSZYCE</b></p>
<p> Stanowisko archeologiczne</p>			<p>6. Formy ochrony</p> <p>art. 7 ust. 4 ustawy o ochronie zabytków i opiece nad zabytkami z dnia 23 lipca 2003r. (Dz. U. Nr 162, poz. 1568 z późniejszymi zmianami)</p> <p>7. Opracowanie karty (autor, data i podpis)</p> <p>W. Dopierala, N. Lipowczyk październik 2013</p>

<p><b>GEZ</b></p>	<p><b>KARTA ADRESOWA ZABYTKU NIERUCHOMEGO</b></p>		<p>3. Miejscowość <b>FALCZEWO</b></p>
<p>1. Nazwa 1. OSADA 2. OSADA</p>		<p>2. Czas powstania 1. KULTURA KURHANÓW ZACHODNIOBAŁTYJSKICH 2. PÓŹNE ŚREDNIOWIECZE – OKRES NOWOŻYTNY XV-XVIII W.</p>	<p>4. Adres <b>FALCZEWO, ST. II, OB. AZP 14-65/16</b></p>
<p>8. mapa w skali 1:25000 z zaznaczonym stanowiskiem archeologicznym</p> 			<p>5. Przynależność administracyjna  województwo <b>WARMIŃSKO-MAZURSKIE</b>  powiat <b>BARTOSZYCKI</b>  gmina <b>BARTOSZYCE</b></p>
			<p>6. Formy ochrony art. 7 ust. 4 ustawy o ochronie zabytków i opiece nad zabytkami z dnia 23 lipca 2003r. (Dz. U. Nr 162, poz. 1568 z późniejszymi zmianami)</p> <p>7. Opracowanie karty (autor, data i podpis) W. Dopierała, N. Lipowczyk październik 2013</p>

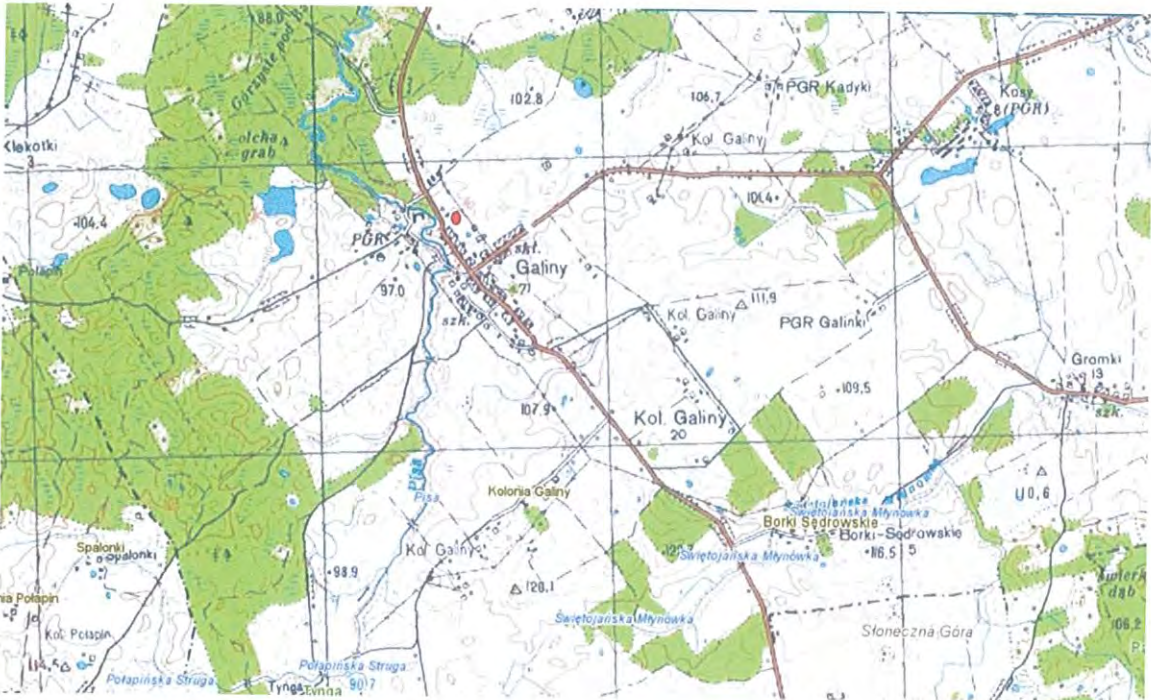
<p><b>GEZ</b></p>	<p><b>KARTA ADRESOWA ZABYTKU NIERUCHOMEGO</b></p>		<p>3. Miejscowość <b>FALCZEWO</b></p>
<p>1. Nazwa 1. OSADA 2. ŚLAD OSADNICZY</p>		<p>2. Czas powstania 1. KULTURA KURHANÓW ZACHODNIOBAŁTYJSKICH 2. PÓŹNE ŚREDNIOWIECZE – OKRES NOWOŻYTNY XV-XVII W.</p>	
<p>8. mapa w skali 1:25000 z zaznaczonym stanowiskiem archeologicznym</p>			<p>4. Adres <b>FALCZEWO, ST. V, OB. AZP 14-65/17</b></p>
			<p>5. Przynależność administracyjna</p> <p>województwo <b>WARMIŃSKO-MAZURSKIE</b></p> <p>powiat <b>BARTOSZYCKI</b></p> <p>gmina <b>BARTOSZYCE</b></p>
<p> Stanowisko archeologiczne</p>			<p>6. Formy ochrony art. 7 ust. 4 ustawy o ochronie zabytków i opiece nad zabytkami z dnia 23 lipca 2003r. (Dz. U. Nr 162, poz. 1568 z późniejszymi zmianami)</p> <p>7. Opracowanie karty (autor, data i podpis) W. Dopierała, N. Lipowczyk październik 2013</p>

<p><b>GEZ</b></p>	<p><b>KARTA ADRESOWA ZABYTKU NIERUCHOMEGO</b></p>		<p>3. Miejscowość <b>GALINY</b></p>
<p>1. Nazwa 1. GRODZISKO STOŻKOWE</p>		<p>2. Czas powstania 1. PÓŹNE ŚREDNIOWIECZE</p>	
<p>8. mapa w skali 1:25000 z zaznaczonym stanowiskiem archeologicznym</p>  <p>● Stanowisko archeologiczne</p>			<p>4. Adres GALINY, ST. II, OB. AZP 16-64/2</p> <p>5. Przynależność administracyjna województwo <b>WARMIŃSKO-MAZURSKIE</b> powiat <b>BARTOSZYCKI</b> gmina <b>BARTOSZYCE</b></p> <p>6. Formy ochrony <b>NR REJ ZAB. C-222 Z 18.12.1996 R.</b> art. 7 ust. 1 ustawy o ochronie zabytków i opiece nad zabytkami z dnia 23 lipca 2003r. (Dz. U. Nr 162, poz. 1568 z późniejszymi zmianami)</p> <p>7. Opracowanie karty (autor, data i podpis) W. Dopierała, N. Lipowczyk październik 2013</p>

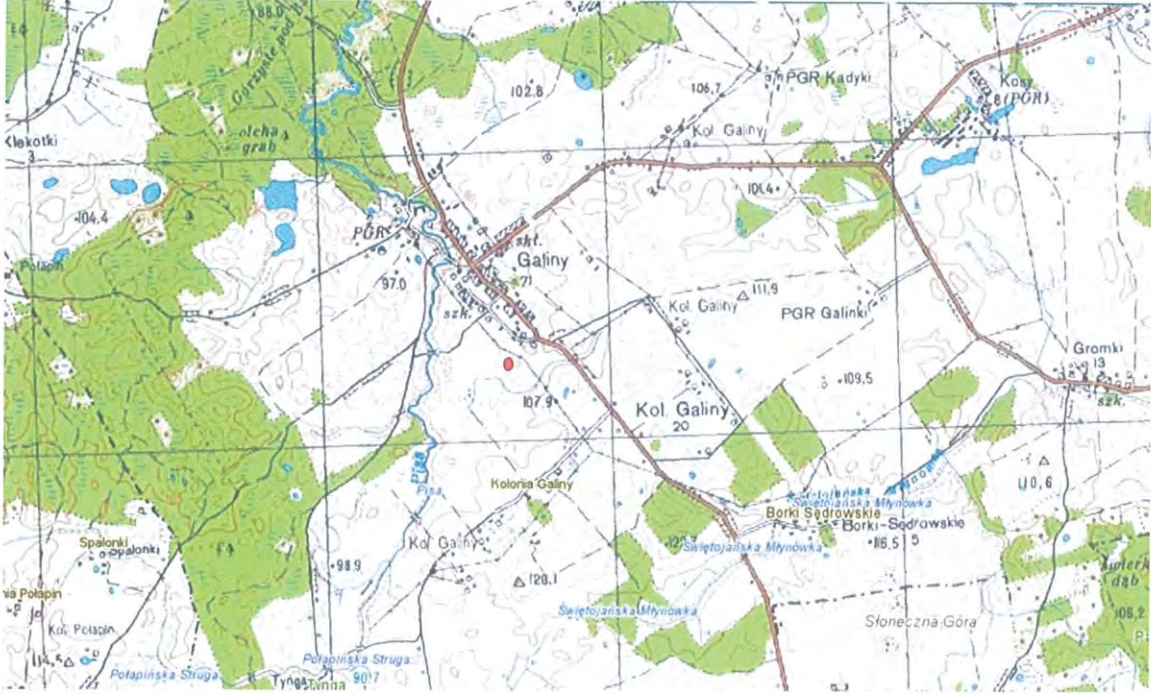

<p><b>GEZ</b></p>	<p><b>KARTA ADRESOWA ZABYTKU NIERUCHOMEGO</b></p>	<p>3. Miejscowość <b>GALINY</b></p>
<p>1. Nazwa <b>1. GRODZISKO CYPLOWE WIELOCZŁONOWE</b></p>		<p>2. Czas powstania <b>1. WCZESNE ŚREDNIOWIECZE</b></p>
<p>8. mapa w skali 1:25000 z zaznaczonym stanowiskiem archeologicznym</p>		<p>4. Adres <b>GALINY, ST. I, OB. AZP 16-64/1</b></p>
		<p>5. Przynależność administracyjna</p> <p>województwo <b>WARMIŃSKO-MAZURSKIE</b></p> <p>powiat <b>BARTOSZYCKI</b></p> <p>gmina <b>BARTOSZYCE</b></p>
<p> Stanowisko archeologiczne</p>		<p>6. Formy ochrony <b>NR REJ ZAB. C-221 Z 18.12.1996 R.</b> art. 7 ust. 1 ustawy o ochronie zabytków i opiece nad zabytkami z dnia 23 lipca 2003r. (Dz. U. Nr 162, poz. 1568 z późniejszymi zmianami)</p>
		<p>7. Opracowanie karty (autor, data i podpis) W. Dopierała, N. Lipowczyk październik 2013</p>

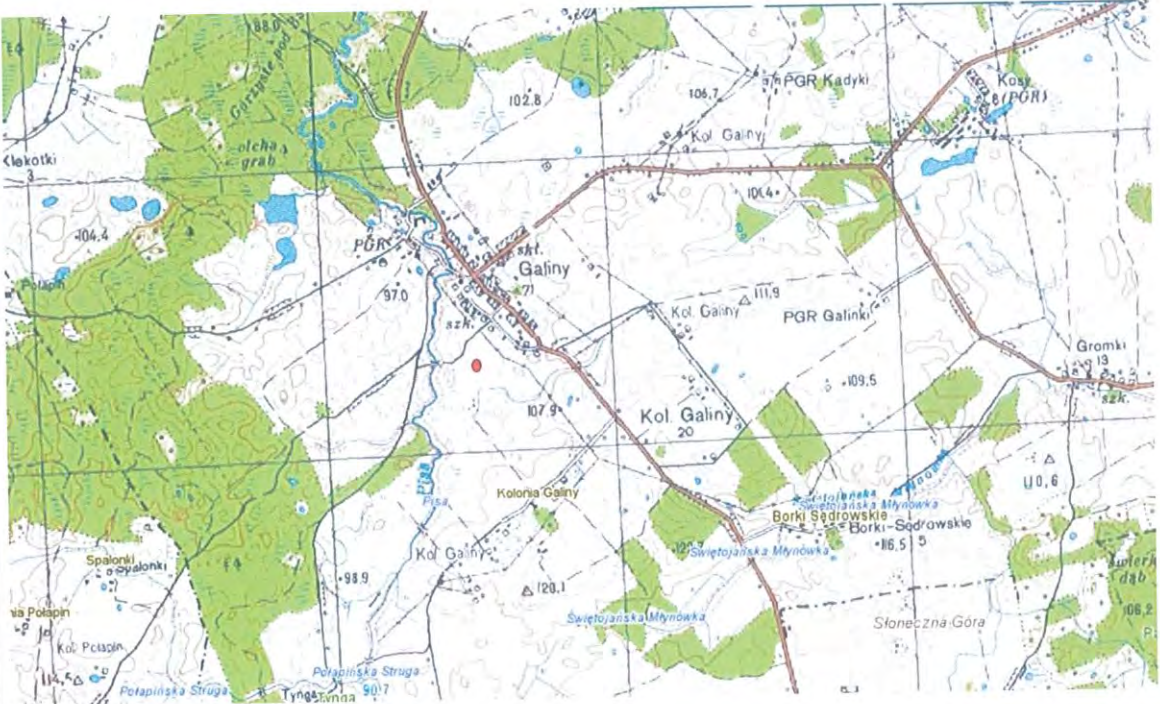
<p><b>GEZ</b></p>	<p><b>KARTA ADRESOWA ZABYTKU NIERUCHOMEGO</b></p>		<p>3. Miejscowość</p> <p><b>GALINY</b></p>
<p>1. Nazwa</p> <p>1. OSADA</p>		<p>2. Czas powstania</p> <p>1. WCZESNE ŚREDNIOWIECZE</p>	
<p>8. mapa w skali 1:25000 z zaznaczonym stanowiskiem archeologicznym</p>  <p>● Stanowisko archeologiczne</p>			<p>4. Adres</p> <p>GALINY, ST. III, OB. AZP 16-64/3</p> <p>5. Przynależność administracyjna</p> <p>województwo <b>WARMIŃSKO-MAZURSKIE</b></p> <p>powiat <b>BARTOSZYCKI</b></p> <p>gmina <b>BARTOSZYCE</b></p> <p>6. Formy ochrony</p> <p>art. 7 ust. 4 ustawy o ochronie zabytków i opiece nad zabytkami z dnia 23 lipca 2003r. (Dz. U. Nr 162, poz. 1568 z późniejszymi zmianami)</p> <p>7. Opracowanie karty (autor, data i podpis)</p> <p>W. Dopierała, N. Lipowczyk październik 2013</p>

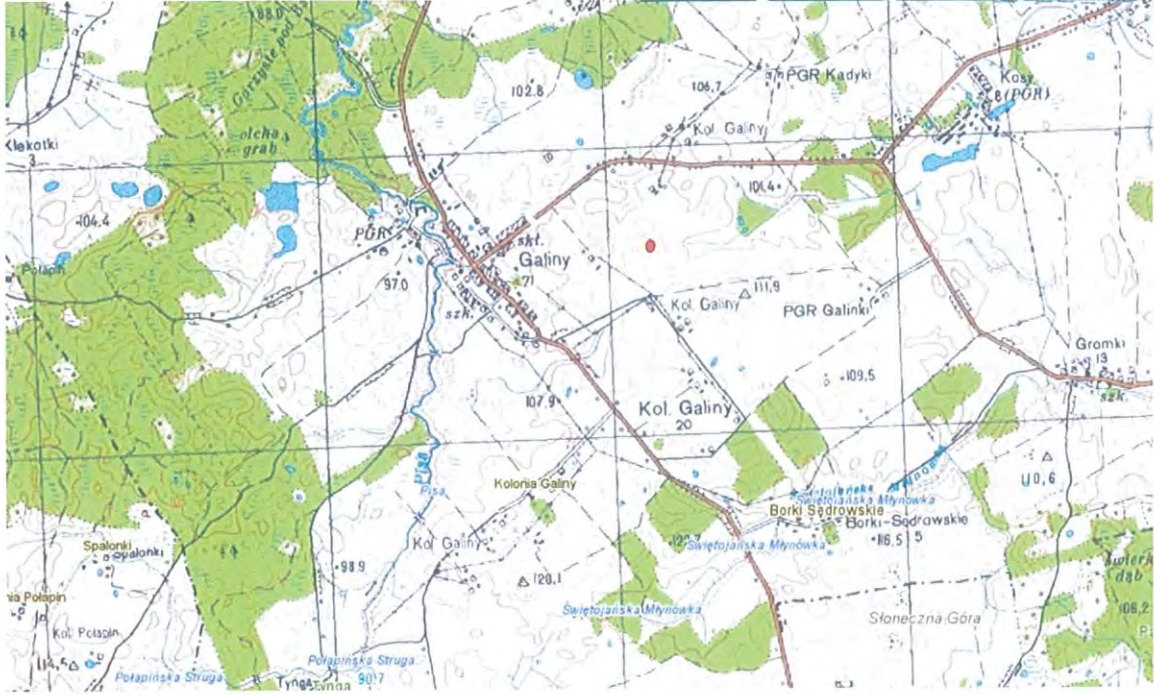



<p><b>GEZ</b></p>	<p><b>KARTA ADRESOWA ZABYTKU NIERUCHOMEGO</b></p>		<p>3. Miejscowość <b>GALINY</b></p>
<p>1. Nazwa <b>1. PAŁAC</b></p>		<p>2. Czas powstania <b>1. PÓŻNE ŚREDNIOWIECZE - OKRES NOWOŻYTNY</b></p>	
<p>8. mapa w skali 1:25000 z zaznaczonym stanowiskiem archeologicznym</p>  <p>● Stanowisko archeologiczne</p>			<p>4. Adres <b>GALINY, ST. 4, OB. AZP 16-64/4</b></p> <p>5. Przynależność administracyjna  województwo <b>WARMIŃSKO-MAZURSKIE</b>  powiat <b>BARTOSZYCKI</b>  gmina <b>BARTOSZYCE</b></p> <p>6. Formy ochrony art. 7 ust. 4 ustawy o ochronie zabytków i opiece nad zabytkami z dnia 23 lipca 2003r. (Dz. U. Nr 162, poz. 1568 z późniejszymi zmianami)</p> <p>7. Opracowanie karty (autor, data i podpis) W. Dopierała, N. Lipowczyk październik 2013</p>



<b>GEZ</b>	<b>KARTA ADRESOWA ZABYTKU NIERUCHOMEGO</b>		3. Miejscowość <b>GALINY</b>
1. Nazwa 1. -		2. Czas powstania 1. NEOLIT	
8. mapa w skali 1:25000 z zaznaczonym stanowiskiem archeologicznym  <b>STANOWISKO ARCHIWALNE – bez lokalizacji</b>			4. Adres <b>GALINY, ST. V, OB. AZP 16-64/5 STANOWISKO ARCHIWALNE</b>
			5. Przynależność administracyjna  województwo <b>WARMIŃSKO-MAZURSKIE</b>  powiat <b>BARTOSZYCKI</b>  gmina <b>BARTOSZYCE</b>
			6. Formy ochrony art. 7 ust. 4 ustawy o ochronie zabytków i opiece nad zabytkami z dnia 23 lipca 2003r. (Dz. U. Nr 162, poz. 1568 z późniejszymi zmianami)
			7. Opracowanie karty (autor, data i podpis) W. Dopierala, N. Lipowczyk październik 2013

<p><b>GEZ</b></p>	<p><b>KARTA ADRESOWA ZABYTKU NIERUCHOMEGO</b></p>		<p>3. Miejscowość <b>GALINY</b></p>
<p>1. Nazwa 1. ŚLAD OSADNICZY</p>		<p>2. Czas powstania 1. PÓŹNE ŚREDNIOWIECZE</p>	
<p>8. mapa w skali 1:25000 z zaznaczonym stanowiskiem archeologicznym</p>			<p>4. Adres GALINY, ST. VI, OB. AZP 16-64/7</p>
			<p>5. Przynależność administracyjna</p> <p>województwo <b>WARMIŃSKO-MAZURSKIE</b></p> <p>powiat <b>BARTOSZYCKI</b></p> <p>gmina <b>BARTOSZYCE</b></p>
<p> Stanowisko archeologiczne</p>			<p>6. Formy ochrony art. 7 ust. 4 ustawy o ochronie zabytków i opiece nad zabytkami z dnia 23 lipca 2003r. (Dz. U. Nr 162, poz. 1568 z późniejszymi zmianami)</p> <p>7. Opracowanie karty (autor, data i podpis) W. Dopierała, N. Lipowczyk październik 2013</p>

<p><b>GEZ</b></p>	<p><b>KARTA ADRESOWA ZABYTKU NIERUCHOMEGO</b></p>		<p>3. Miejscowość</p> <p><b>GALINY</b></p>
<p>1. Nazwa</p> <p>1. ŚLAD OSADNICZY</p>		<p>2. Czas powstania</p> <p>1. PRADZIEJE</p>	
<p>8. mapa w skali 1:25000 z zaznaczonym stanowiskiem archeologicznym</p>  <p>● Stanowisko archeologiczne</p>			<p>4. Adres</p> <p>GALINY, ST. VII, OB. AZP 16-64/8</p> <p>5. Przynależność administracyjna</p> <p>województwo <b>WARMIŃSKO-MAZURSKIE</b></p> <p>powiat <b>BARTOSZYCKI</b></p> <p>gmina <b>BARTOSZYCE</b></p> <p>6. Formy ochrony</p> <p>art. 7 ust. 4 ustawy o ochronie zabytków i opiece nad zabytkami z dnia 23 lipca 2003r. (Dz. U. Nr 162, poz. 1568 z późniejszymi zmianami)</p> <p>7. Opracowanie karty (autor, data i podpis)</p> <p>W. Dopierała, N. Lipowczyk październik 2013</p>

<p><b>GEZ</b></p>	<p><b>KARTA ADRESOWA ZABYTKU NIERUCHOMEGO</b></p>		<p>3. Miejscowość <b>GALINY</b></p>
<p>1. Nazwa 1. ŚLAD OSADNICZY</p>		<p>2. Czas powstania 1. PRADZIEJE</p>	
<p>8. mapa w skali 1:25000 z zaznaczonym stanowiskiem archeologicznym</p>  <p>● Stanowisko archeologiczne</p>			<p>4. Adres GALINY, ST. VIII, OB. AZP 16-64/9</p> <p>5. Przynależność administracyjna województwo <b>WARMIŃSKO-MAZURSKIE</b> powiat <b>BARTOSZYCKI</b> gmina <b>BARTOSZYCE</b></p> <p>6. Formy ochrony art. 7 ust. 4 ustawy o ochronie zabytków i opiece nad zabytkami z dnia 23 lipca 2003r. (Dz. U. Nr 162, poz. 1568 z późniejszymi zmianami)</p> <p>7. Opracowanie karty (autor, data i podpis) W. Dopierała, N. Lipowczyk październik 2013</p>

<p><b>GEZ</b></p>	<p><b>KARTA ADRESOWA ZABYTKU NIERUCHOMEGO</b></p>		<p>3. Miejscowość <b>GALINY</b></p>
<p>1. Nazwa 1. ŚLAD OSADNICZY</p>		<p>2. Czas powstania 1. PRADZIEJE</p>	
<p>8. mapa w skali 1:25000 z zaznaczonym stanowiskiem archeologicznym</p>  <p>● Stanowisko archeologiczne</p>			<p>4. Adres GALINY, ST. IX, OB. AZP 16-64/10</p> <p>5. Przynależność administracyjna województwo <b>WARMIŃSKO-MAZURSKIE</b> powiat <b>BARTOSZYCKI</b> gmina <b>BARTOSZYCE</b></p> <p>6. Formy ochrony art. 7 ust. 4 ustawy o ochronie zabytków i opiece nad zabytkami z dnia 23 lipca 2003r. (Dz. U. Nr 162, poz. 1568 z późniejszymi zmianami)</p> <p>7. Opracowanie karty (autor, data i podpis) W. Dopierała, N. Lipowczyk październik 2013</p>

<p><b>GEZ</b></p>	<p><b>KARTA ADRESOWA ZABYTKU NIERUCHOMEGO</b></p>		<p>3. Miejscowość <b>GALINY</b></p>
<p>1. Nazwa 1. ŚLAD OSADNICZY 2. ŚLAD OSADNICZY</p>		<p>2. Czas powstania 1. PRADZIEJE 2. OKRES NOWOŻYTNY</p>	
<p>8. mapa w skali 1:25000 z zaznaczonym stanowiskiem archeologicznym</p>			<p>4. Adres</p>
			<p>GALINY, ST. X, OB. AZP 16-64/11</p>
			<p>5. Przynależność administracyjna</p> <p>województwo <b>WARMIŃSKO-MAZURSKIE</b></p> <p>powiat <b>BARTOSZYCKI</b></p> <p>gmina <b>BARTOSZYCE</b></p>
			<p>6. Formy ochrony art. 7 ust. 4 ustawy o ochronie zabytków i opiece nad zabytkami z dnia 23 lipca 2003r. (Dz. U. Nr 162, poz. 1568 z późniejszymi zmianami)</p> <p>7. Opracowanie karty (autor, data i podpis) W. Dopierała, N. Lipowczyk październik 2013</p>

GEZ

# KARTA ADRESOWA ZABYTKU NIERUCHOMEGO

3. Miejscowość

**GALINY**

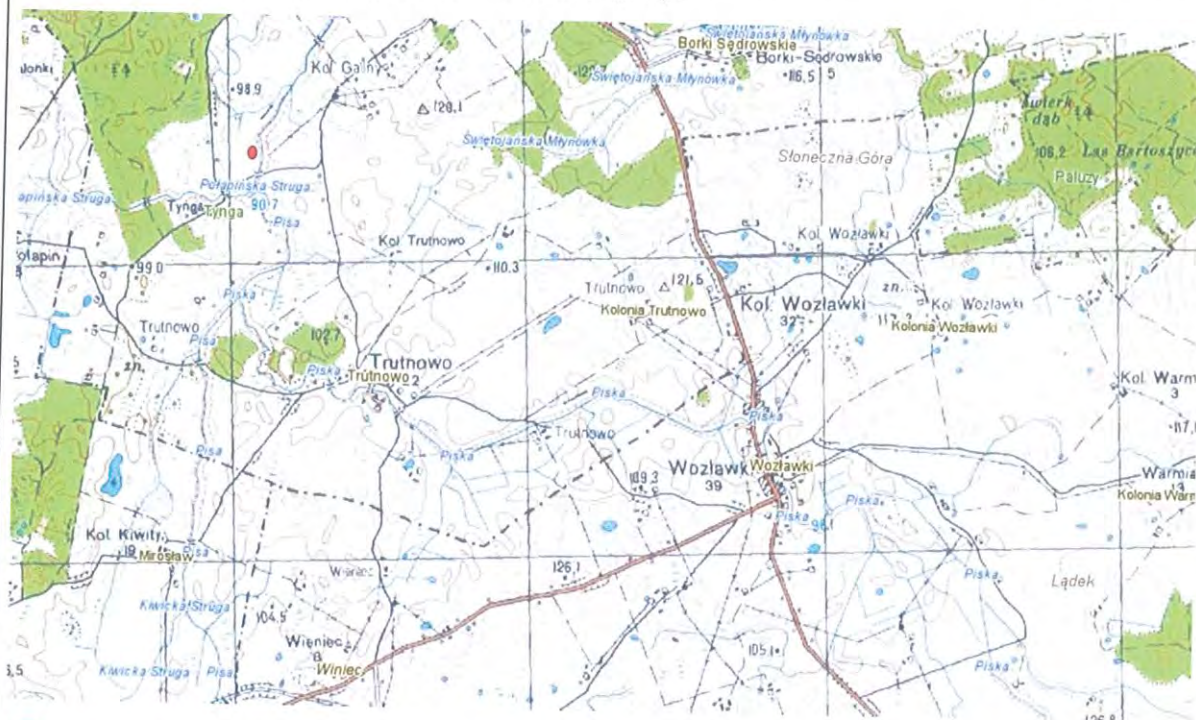
1. Nazwa


1. OSADA
2. ŚLAD OSADNICZY

2. Czas powstania

1. KULTURA KURHANÓW ZACHODNIOBAŁTYJSKICH (OKRES WPŁYWÓW RZYMSKICH)
2. OKRES NOWOŻYTNY

8. mapa w skali 1:25000 z zaznaczonym stanowiskiem archeologicznym



 Stanowisko archeologiczne

4. Adres

**GALINY, ST. XI, OB. AZP 16-64/12**

5. Przynależność administracyjna

województwo **WARMIŃSKO-MAZURSKIE**

powiat **BARTOSZYCKI**

gmina **BARTOSZYCE**



6. Formy ochrony


art. 7 ust. 4 ustawy o ochronie zabytków i opiece nad zabytkami z dnia 23 lipca 2003r. (Dz. U. Nr 162, poz. 1568 z późniejszymi zmianami)



7. Opracowanie karty (autor, data i podpis)



W. Dopierała, N. Lipowczyk październik 2013

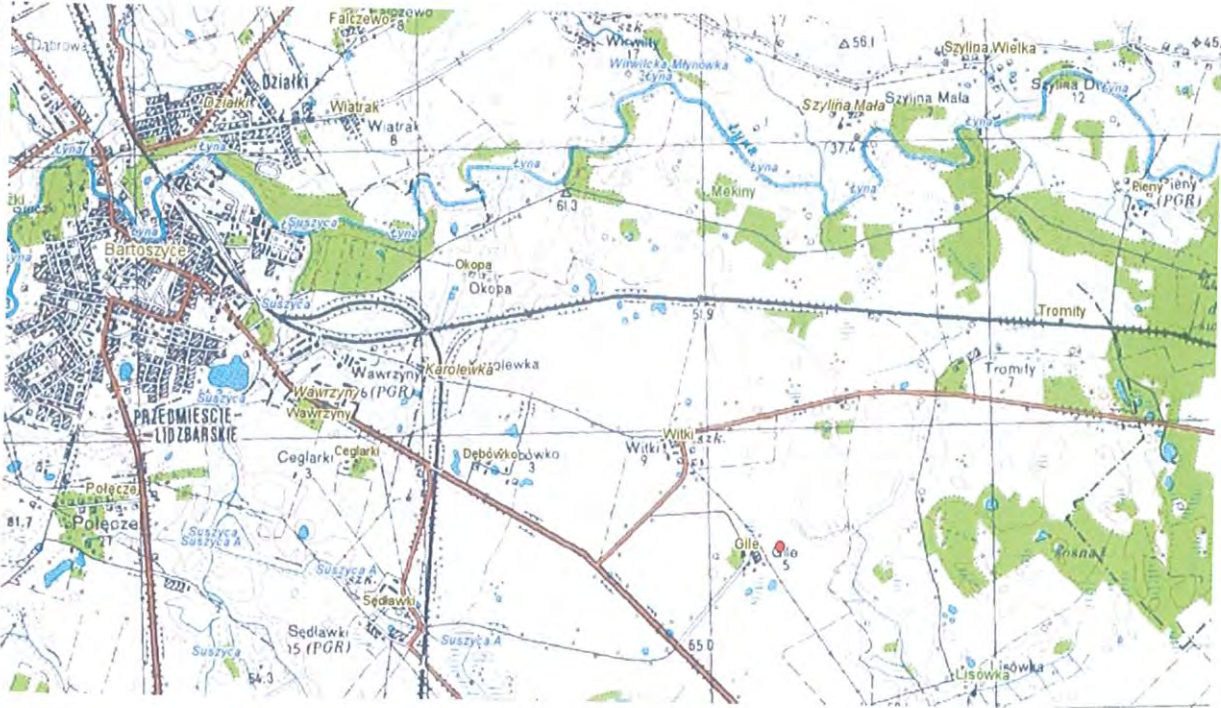



<p><b>GEZ</b></p>	<p><b>KARTA ADRESOWA ZABYTKU NIERUCHOMEGO</b></p>		<p>3. Miejscowość <b>GALINY</b></p>
<p>1. Nazwa 1. ŚLAD OSADNICZY</p>		<p>2. Czas powstania 1. PÓŹNE ŚREDNIOWIECZE</p>	
<p>8. mapa w skali 1:25000 z zaznaczonym stanowiskiem archeologicznym</p>			
			<p>4. Adres GALINY, ST. XII, OB. AZP 16-64/13</p>
			<p>5. Przynależność administracyjna  województwo <b>WARMIŃSKO-MAZURSKIE</b>  powiat <b>BARTOSZYCKI</b>  gmina <b>BARTOSZYCE</b></p>
			<p>6. Formy ochrony art. 7 ust. 4 ustawy o ochronie zabytków i opiece nad zabytkami z dnia 23 lipca 2003r. (Dz. U. Nr 162, poz. 1568 z późniejszymi zmianami)</p>
			<p>7. Opracowanie karty (autor, data i podpis) W. Dopierała, N. Lipowczyk październik 2013</p>



<p><b>GEZ</b></p>	<p><b>KARTA ADRESOWA ZABYTKU NIERUCHOMEGO</b></p>		<p>3. Miejscowość <b>GALINY</b></p>
<p>1. Nazwa 1. ŚLAD OSADNICZY</p>		<p>2. Czas powstania 1. PRADZIEJE</p>	
<p>8. mapa w skali 1:25000 z zaznaczonym stanowiskiem archeologicznym</p>			<p>4. Adres GALINY, ST. XIII, OB. AZP 16-64/14</p>
			<p>5. Przynależność administracyjna  województwo <b>WARMIŃSKO-MAZURSKIE</b>  powiat <b>BARTOSZYCKI</b>  gmina <b>BARTOSZYCE</b></p>
<p>● Stanowisko archeologiczne</p>			<p>6. Formy ochrony art. 7 ust. 4 ustawy o ochronie zabytków i opiece nad zabytkami z dnia 23 lipca 2003r. (Dz. U. Nr 162, poz. 1568 z późniejszymi zmianami)</p>
			<p>7. Opracowanie karty (autor, data i podpis) W. Dopierała, N. Lipowczyk październik 2013</p>

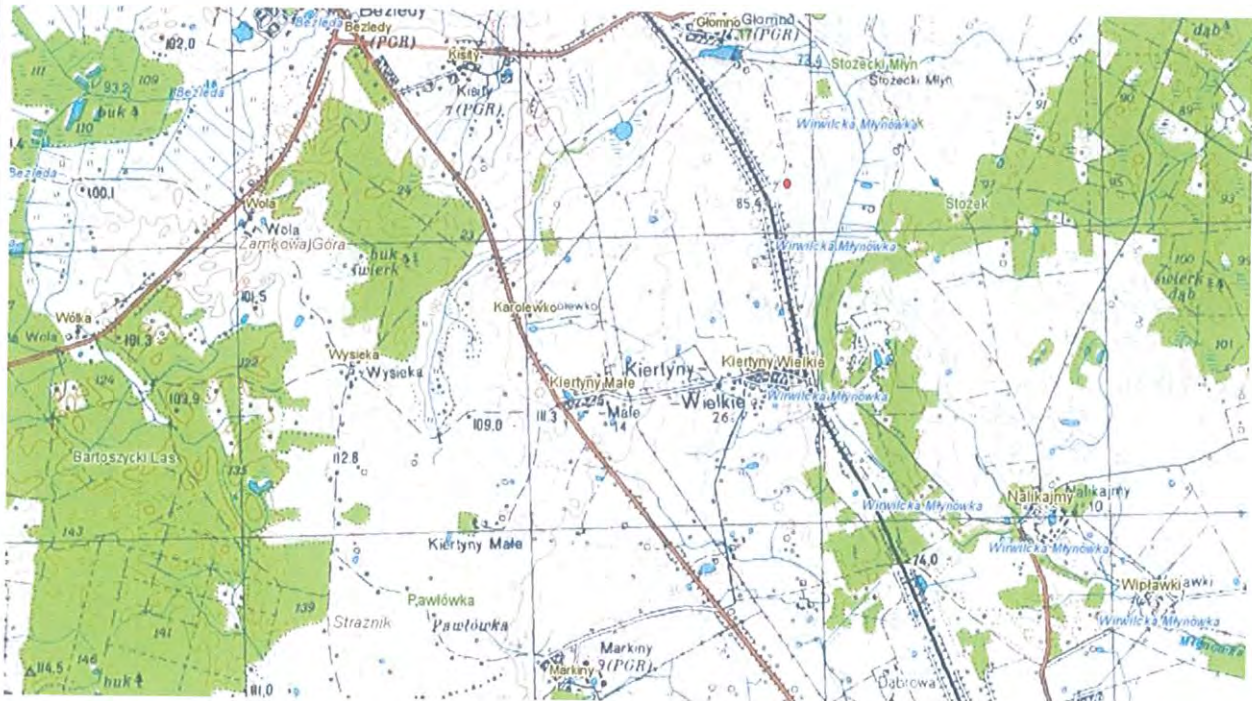
<p><b>GEZ</b></p>	<p><b>KARTA ADRESOWA ZABYTKU NIERUCHOMEGO</b></p>		<p>3. Miejscowość</p> <p><b>GALINY</b></p>
<p>1. Nazwa</p> <p>1. ŚLAD OSADNICZY</p> <p>2. ŚLAD OSADNICZY</p>		<p>2. Czas powstania</p> <p>1. PRADZIEJE</p> <p>2. OKRES NOWOZYTNY</p>	
<p>8. mapa w skali 1:25000 z zaznaczonym stanowiskiem archeologicznym</p>			<p>4. Adres</p>
			<p><b>GALINY, ST. XIV, OB. AZP 16-64/15</b></p>
<p> Stanowisko archeologiczne</p>			<p>5. Przynależność administracyjna</p> <p>województwo <b>WARMIŃSKO-MAZURSKIE</b></p> <p>powiat <b>BARTOSZYCKI</b></p> <p>gmina <b>BARTOSZYCE</b></p>
			<p>6. Formy ochrony</p> <p>art. 7 ust. 4 ustawy o ochronie zabytków i opiece nad zabytkami z dnia 23 lipca 2003r. (Dz. U. Nr 162, poz. 1568 z późniejszymi zmianami)</p>
			<p>7. Opracowanie karty (autor, data i podpis)</p> <p>W. Dopierała, N. Lipowczyk październik 2013</p>

<p><b>GEZ</b></p>	<p><b>KARTA ADRESOWA ZABYTKU NIERUCHOMEGO</b></p>		<p>3. Miejscowość</p> <p><b>GALINY</b></p>
<p>1. Nazwa</p> <p>1. ŚLAD OSADNICZY 2. ŚLAD OSADNICZY</p>		<p>2. Czas powstania</p> <p>1. PRADZIEJE 2. OKRES NOWOŻYTNY</p>	
<p>8. mapa w skali 1:25000 z zaznaczonym stanowiskiem archeologicznym</p>			<p>4. Adres</p>
			<p>GALINY, ST. XV, OB. AZP 16-64/16</p>
<p> Stanowisko archeologiczne</p>			<p>5. Przynależność administracyjna</p> <p>województwo <b>WARMIŃSKO-MAZURSKIE</b></p> <p>powiat <b>BARTOSZYCKI</b></p> <p>gmina <b>BARTOSZYCE</b></p>
			<p>6. Formy ochrony</p> <p>art. 7 ust. 4 ustawy o ochronie zabytków i opiece nad zabytkami z dnia 23 lipca 2003r. (Dz. U. Nr 162, poz. 1568 z późniejszymi zmianami)</p> <p>7. Opracowanie karty (autor, data i podpis)</p> <p>W. Dopierała, N. Lipowczyk październik 2013</p>

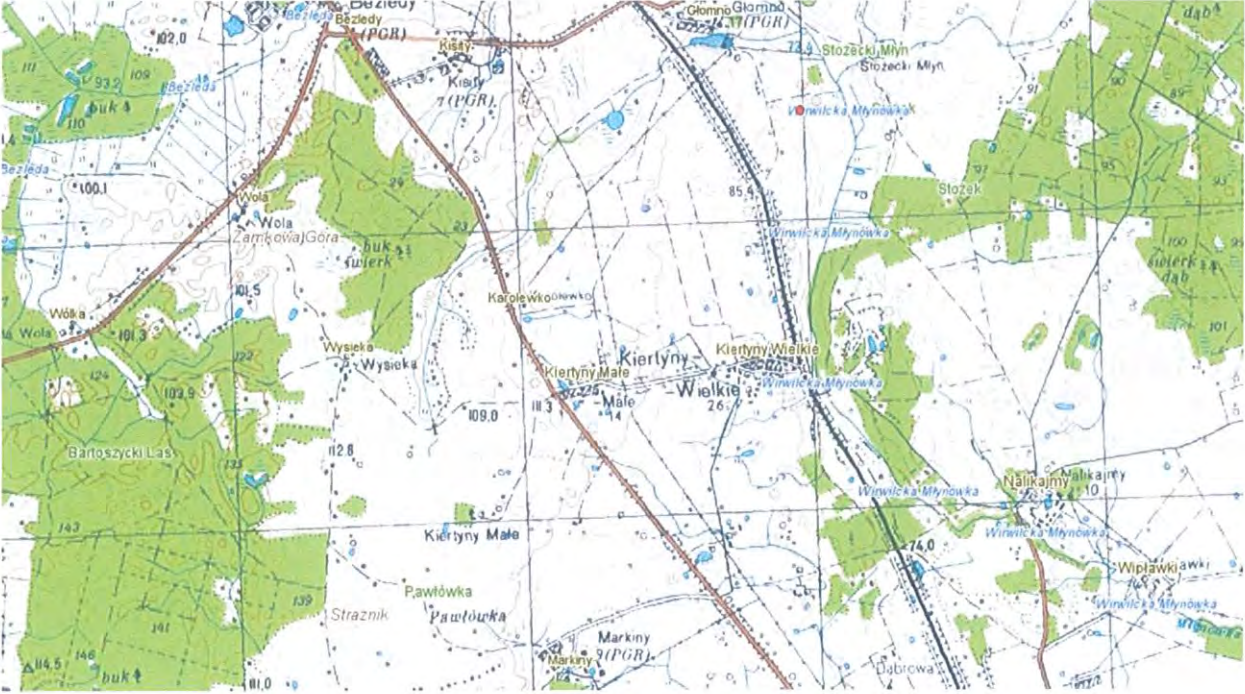

<p><b>GEZ</b></p>	<p><b>KARTA ADRESOWA ZABYTKU NIERUCHOMEGO</b></p>		<p>3. Miejscowość</p> <p><b>GILE</b></p>
<p>1. Nazwa</p> <p>1. ZNALEZISKO LUŻNE</p>		<p>2. Czas powstania</p> <p>1. EPOKA BRĄZU</p>	<p>4. Adres</p> <p><b>GILE, ST. I, OB. AZP 14-65/7 STANOWISKO ARCHIWALNE</b></p>
<p>8. mapa w skali 1:25000 z zaznaczonym stanowiskiem archeologicznym</p>  <p>● Stanowisko archeologiczne</p>			<p>5. Przynależność administracyjna</p> <p>województwo <b>WARMIŃSKO-MAZURSKIE</b></p> <p>powiat <b>BARTOSZYCKI</b></p> <p>gmina <b>BARTOSZYCE</b></p>
			<p>6. Formy ochrony</p> <p>art. 7 ust. 4 ustawy o ochronie zabytków i opiece nad zabytkami z dnia 23 lipca 2003r. (Dz. U. Nr 162, poz. 1568 z późniejszymi zmianami)</p>
			<p>7. Opracowanie karty (autor, data i podpis)</p> <p>W. Dopierała, N. Lipowczyk październik 2013</p>

GEZ	<b>KARTA ADRESOWA ZABYTKU NIERUCHOMEGO</b>		3. Miejscowość <b>GIRCZYN</b>
1. Nazwa <b>1. CMENTARZYSKO PŁASKIE BIRYTUALNE</b>		2. Czas powstania 1. -	
8. mapa w skali 1:25000 z zaznaczonym stanowiskiem archeologicznym			4. Adres <b>GIERCZYN, ST. I, OB. AZP 12-64/4</b>
 <p data-bbox="138 1300 533 1348"> <span style="color: red; font-size: 2em;">●</span> Stanowisko archeologiczne </p>			5. Przynależność administracyjna  województwo <b>WARMIŃSKO-MAZURSKIE</b>  powiat <b>BARTOSZYCKI</b>  gmina <b>BARTOSZYCE</b>
			6. Formy ochrony art. 7 ust. 4 ustawy o ochronie zabytków i opiece nad zabytkami z dnia 23 lipca 2003r. (Dz. U. Nr 162, poz. 1568 z późniejszymi zmianami)
			7. Opracowanie karty (autor, data i podpis) W. Dopierata, N. Lipowczyk październik 2013


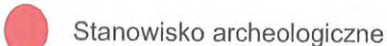
<p><b>GEZ</b></p>	<p><b>KARTA ADRESOWA ZABYTKU NIERUCHOMEGO</b></p>		<p>3. Miejscowość <b>GŁOMNO</b></p>
<p>1. Nazwa 1. <b>CMENTARZYSKO KURHANOWE BIRYTUALNE</b> 2. <b>CMENTARZ</b></p>		<p>2. Czas powstania 1. <b>EPOKA BRĄZU</b> 2. <b>OKRES NOWOŻYTNY</b></p>	
<p>8. mapa w skali 1:25000 z zaznaczonym stanowiskiem archeologicznym</p>			<p>4. Adres <b>GŁOMNO, ST. I, OB. AZP 12-64/1</b></p>
			<p>5. Przynależność administracyjna  województwo <b>WARMIŃSKO-MAZURSKIE</b>  powiat <b>BARTOSZYCKI</b>  gmina <b>BARTOSZYCE</b></p>
<p> Stanowisko archeologiczne</p>			<p>6. Formy ochrony <b>NR REJ ZAB. C-215 Z 30.09.1996 R.</b> art. 7 ust. 1 ustawy o ochronie zabytków i opiece nad zabytkami z dnia 23 lipca 2003r. (Dz. U. Nr 162, poz. 1568 z późniejszymi zmianami)</p>
			<p>7. Opracowanie karty (autor, data i podpis) W. Dopierała, N. Lipowczyk październik 2013</p>

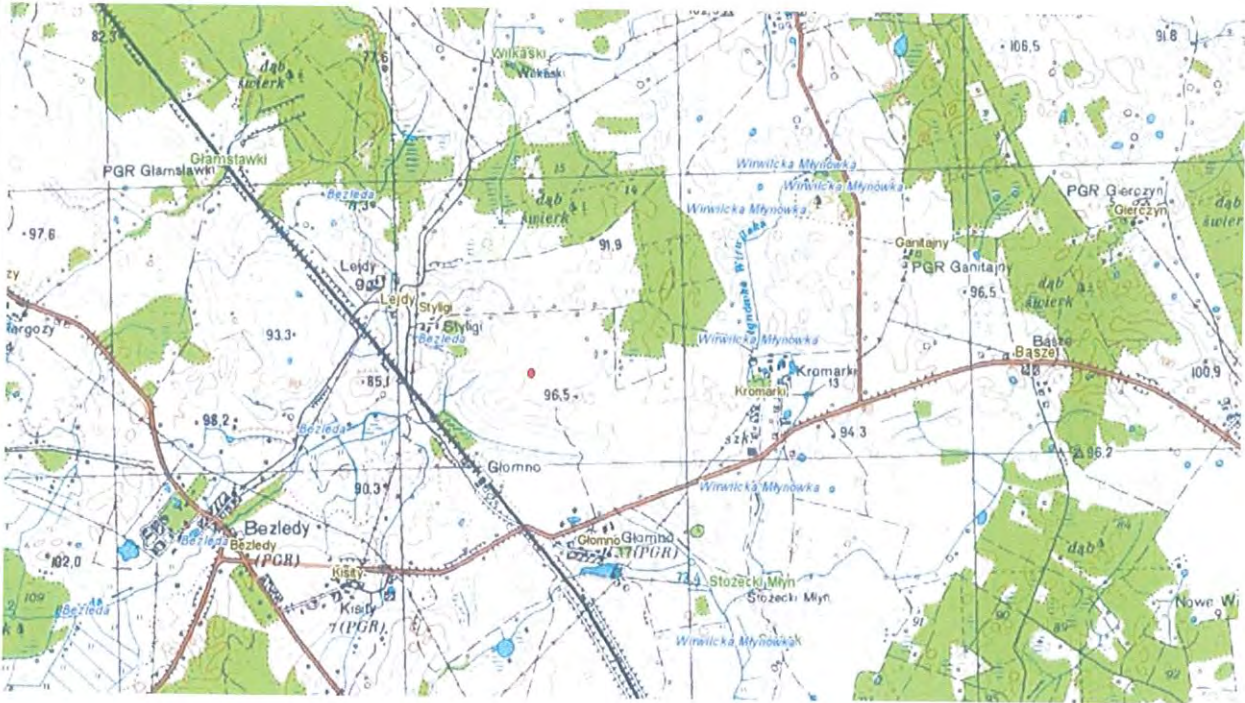

<p><b>GEZ</b></p>	<p><b>KARTA ADRESOWA ZABYTKU NIERUCHOMEGO</b></p>		<p>3. Miejscowość <b>GŁOMNO</b></p>
<p>1. Nazwa 1. ŚLAD OSADNICZY 2. ŚLAD OSADNICZY</p>		<p>2. Czas powstania 1. XI-XIII W. 2. XVI-XVIII W.</p>	
<p>8. mapa w skali 1:25000 z zaznaczonym stanowiskiem archeologicznym</p>  <p>● Stanowisko archeologiczne</p>			<p>4. Adres <b>GŁOMNO, ST. II, OB. AZP 12-64/6</b></p> <p>5. Przynależność administracyjna województwo <b>WARMIŃSKO-MAZURSKIE</b> powiat <b>BARTOSZYCKI</b> gmina <b>BARTOSZYCE</b></p> <p>6. Formy ochrony art. 7 ust. 4 ustawy o ochronie zabytków i opiece nad zabytkami z dnia 23 lipca 2003r. (Dz. U. Nr 162, poz. 1568 z późniejszymi zmianami)</p> <p>7. Opracowanie karty (autor, data i podpis) W. Dopierała, N. Lipowczyk październik 2013</p>



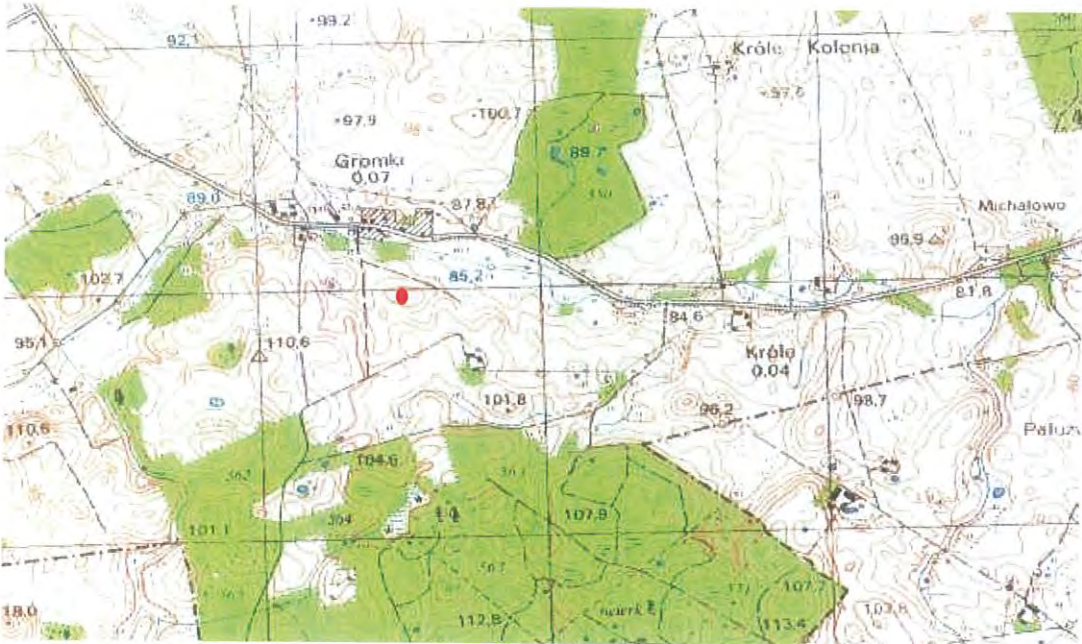
<p><b>GEZ</b></p>	<p><b>KARTA ADRESOWA ZABYTKU NIERUCHOMEGO</b></p>	<p>3. Miejscowość <b>GŁOMNO</b></p>
<p>1. Nazwa 1. ŚLAD OSADNICZY 2. ŚLAD OSADNICZY</p>	<p>2. Czas powstania 1. XI-XIII W. 2. XVII-XVIII W.</p>	
<p>8. mapa w skali 1:25000 z zaznaczonym stanowiskiem archeologicznym</p>		<p>4. Adres <b>GŁOMNO, ST. III, OB. AZP 12-64/7</b></p>
		<p>5. Przynależność administracyjna  województwo <b>WARMIŃSKO-MAZURSKIE</b>  powiat <b>BARTOSZYCKI</b>  gmina <b>BARTOSZYCE</b></p>
<p> Stanowisko archeologiczne</p>		<p>6. Formy ochrony art. 7 ust. 4 ustawy o ochronie zabytków i opiece nad zabytkami z dnia 23 lipca 2003r. (Dz. U. Nr 162, poz. 1568 z późniejszymi zmianami)</p>
		<p>7. Opracowanie karty (autor, data i podpis) W. Dopierała, N. Lipowczyk październik 2013</p>

<p><b>GEZ</b></p>	<p><b>KARTA ADRESOWA ZABYTKU NIERUCHOMEGO</b></p>		<p>3. Miejscowość <b>GŁOMNO</b></p>
<p>1. Nazwa 1. ŚLAD OSADNICZY 2. ŚLAD OSADNICZY</p>		<p>2. Czas powstania 1. – 2. 2 POŁ. XV-XVII W.</p>	
<p>8. mapa w skali 1:25000 z zaznaczonym stanowiskiem archeologicznym</p>			<p>4. Adres <b>GŁOMNO, ST. IV, OB. AZP 12-64/8</b></p>
			<p>5. Przynależność administracyjna</p> <p>województwo <b>WARMIŃSKO-MAZURSKIE</b></p> <p>powiat <b>BARTOSZYCKI</b></p> <p>gmina <b>BARTOSZYCE</b></p>
<p>● Stanowisko archeologiczne</p>			<p>6. Formy ochrony art. 7 ust. 4 ustawy o ochronie zabytków i opiece nad zabytkami z dnia 23 lipca 2003r. (Dz. U. Nr 162, poz. 1568 z późniejszymi zmianami)</p>
			<p>7. Opracowanie karty (autor, data i podpis) W. Dopierała, N. Lipowczyk październik 2013</p>

<p><b>GEZ</b></p>	<p><b>KARTA ADRESOWA ZABYTKU NIERUCHOMEGO</b></p>		<p>3. Miejscowość <b>GŁOMNO</b></p>
<p>1. Nazwa 1. ŚLAD OSADNICZY 2. ŚLAD OSADNICZY</p>		<p>2. Czas powstania 1. XI-XIII W. 2. XVI-XVII W.</p>	
<p>8. mapa w skali 1:25000 z zaznaczonym stanowiskiem archeologicznym</p>			<p>4. Adres</p>
			<p>GŁOMNO, ST. V, OB. AZP 12-64/9</p>
			<p>5. Przynależność administracyjna</p> <p>województwo <b>WARMIŃSKO-MAZURSKIE</b></p> <p>powiat <b>BARTOSZYCKI</b></p> <p>gmina <b>BARTOSZYCE</b></p>
			<p>6. Formy ochrony art. 7 ust. 4 ustawy o ochronie zabytków i opiece nad zabytkami z dnia 23 lipca 2003r. (Dz. U. Nr 162, poz. 1568 z późniejszymi zmianami)</p> <p>7. Opracowanie karty (autor, data i podpis) W. Dopierała, N. Lipowczyk październik 2013</p>

<p><b>GEZ</b></p>	<p><b>KARTA ADRESOWA ZABYTKU NIERUCHOMEGO</b></p>		<p>3. Miejscowość <b>GŁOMNO</b></p>
<p>1. Nazwa 1. OSADA</p>		<p>2. Czas powstania 1. XI-XIII W.</p>	
<p>8. mapa w skali 1:25000 z zaznaczonym stanowiskiem archeologicznym</p>			
			<p>4. Adres <b>GŁOMNO, ST. VI, OB. AZP 12-64/10</b></p>
<p> Stanowisko archeologiczne</p>			<p>5. Przynależność administracyjna  województwo <b>WARMIŃSKO-MAZURSKIE</b>  powiat <b>BARTOSZYCKI</b>  gmina <b>BARTOSZYCE</b></p>
			<p>6. Formy ochrony art. 7 ust. 4 ustawy o ochronie zabytków i opiece nad zabytkami z dnia 23 lipca 2003r. (Dz. U. Nr 162, poz. 1568 z późniejszymi zmianami)</p> <p>7. Opracowanie karty (autor, data i podpis) W. Dopierała, N. Lipowczyk październik 2013</p>



<p><b>GEZ</b></p>	<p><b>KARTA ADRESOWA ZABYTKU NIERUCHOMEGO</b></p>	<p>3. Miejscowość</p> <p><b>GROMKI</b></p>
<p>1. Nazwa</p> <p>ŚLAD OSADNICZY</p>	<p>2. Czas powstania</p> <p>1. PÓŹNE ŚREDNIOWIECZE</p>	<p>4. Adres</p> <p>GROMKI, ST. II, OB. AZP 34 16-65</p>
<p>8. Fotografia z opisem wskazującym orientację albo mapa z zaznaczonym stanowiskiem archeologicznym</p>  <p>● Stanowisko archeologiczne</p>		<p>5. Przynależność administracyjna</p> <p>Województwo: <b>WARMIŃSKO-MAZURSKIE</b></p> <p>Powiat: <b>BARTOSZYCKI</b></p> <p>Gmina: <b>BARTOSZYCE</b></p> <p>6. Formy ochrony</p> <p>Art. 7 ust. 4 ustawy o ochronie zabytków i opiece nad zabytkami z dnia 23 lipca 2003r. (Dz. U. Nr 162, poz. 1568 ze zm.)</p> <p>7. Opracowanie karty adresowej (autor, data, podpis)</p>

<b>GEZ</b>	<b>KARTA ADRESOWA ZABYTKU NIERUCHOMEGO</b>	3. Miejscowość <b>GROMKI</b>
1. Nazwa ŚLAD OSADNICZY		2. Czas powstania 1. PÓZNE ŚREDNIOWIECZE
8. Fotografia z opisem wskazującym orientację albo mapa z zaznaczonym stanowiskiem archeologicznym  		4. Adres GROMKI, ST. II, OB. AZP 34 16-65
		5. Przynależność administracyjna  Województwo: <b>WARMIŃSKO-MAZURSKIE</b>  Powiat: <b>BARTOSZYCKI</b>  Gmina: <b>BARTOSZYCE</b>
		6. Formy ochrony Art. 7 ust. 4 ustawy o ochronie zabytków i opiece nad zabytkami z dnia 23 lipca 2003r. (Dz. U. Nr 162, poz. 1568 ze zm.)  7. Opracowanie karty adresowej (autor, data, podpis)



Stanowisko archeologiczne

GEZ

# KARTA ADRESOWA ZABYTKU NIERUCHOMEGO

3. Miejscowość

**KAROLEWKA**

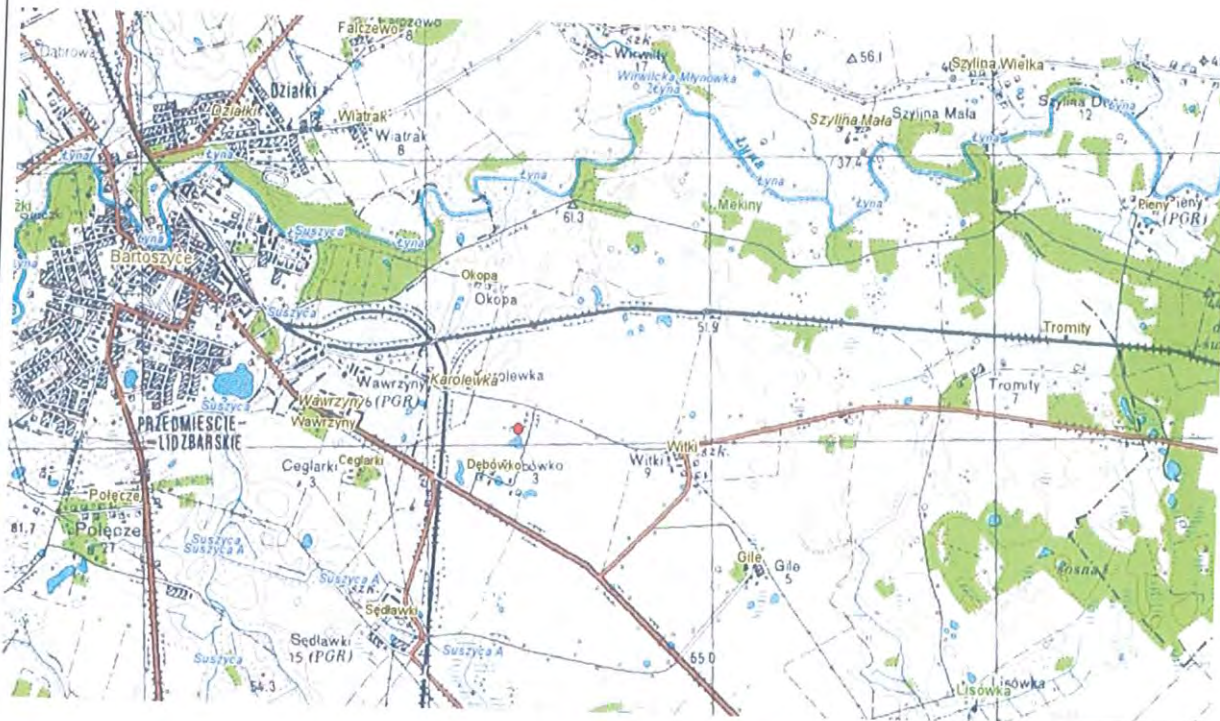
1. Nazwa

1. ŚLAD OSADNICZY
2. ŚLAD OSADNICZY

2. Czas powstania

1. PRADZIEJE
2. OKRES NOWOZYTNY XVI-XVIII W.

8. mapa w skali 1:25000 z zaznaczonym stanowiskiem archeologicznym



Stanowisko archeologiczne

4. Adres

**KAROLEWKA, ST. I, OB. AZP 14-65/9**

5. Przynależność administracyjna

województwo **WARMIŃSKO-MAZURSKIE**

powiat **BARTOSZYCKI**

gmina **BARTOSZYCE**

6. Formy ochrony

art. 7 ust. 4 ustawy o ochronie zabytków i opiece nad zabytkami z dnia 23 lipca 2003r. (Dz. U. Nr 162, poz. 1568 z późniejszymi zmianami)

7. Opracowanie karty (autor, data i podpis)

W. Dopierała, N. Lipowczyk październik 2013



GEZ

# KARTA ADRESOWA ZABYTKU NIERUCHOMEGO

3. Miejscowość

KAROLEWKA

1. Nazwa

1. ŚLAD OSADNICZY
2. ŚLAD OSADNICZY

2. Czas powstania

1. PRADZIEJE
2. PÓŻNE ŚREDNIOWIECZE – OKRES NOWOŻYTNY XV-XVII W.

8. mapa w skali 1:25000 z zaznaczonym stanowiskiem archeologicznym

4. Adres

KAROLEWKA, ST. II, OB. AZP 14-65/10

5. Przynależność administracyjna

województwo WARMIŃSKO-MAZURSKIE

powiat BARTOSZYCKI

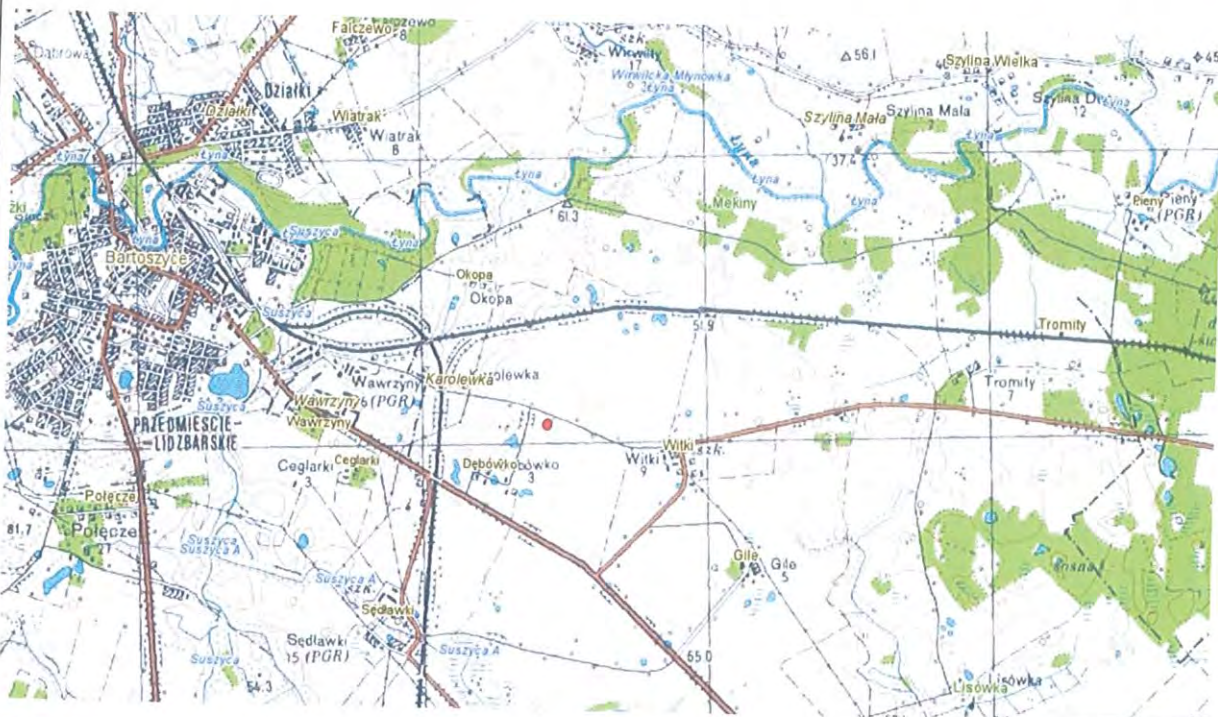
gmina BARTOSZYCE

6. Formy ochrony

art. 7 ust. 4 ustawy o ochronie zabytków i opiece nad zabytkami z dnia 23 lipca 2003r. (Dz. U. Nr 162, poz. 1568 z późniejszymi zmianami)

7. Opracowanie karty (autor, data i podpis)

W. Dopierała, N. Lipowczyk październik 2013



Stanowisko archeologiczne

GEZ

# KARTA ADRESOWA ZABYTKU NIERUCHOMEGO

3. Miejscowość

KIERSITY

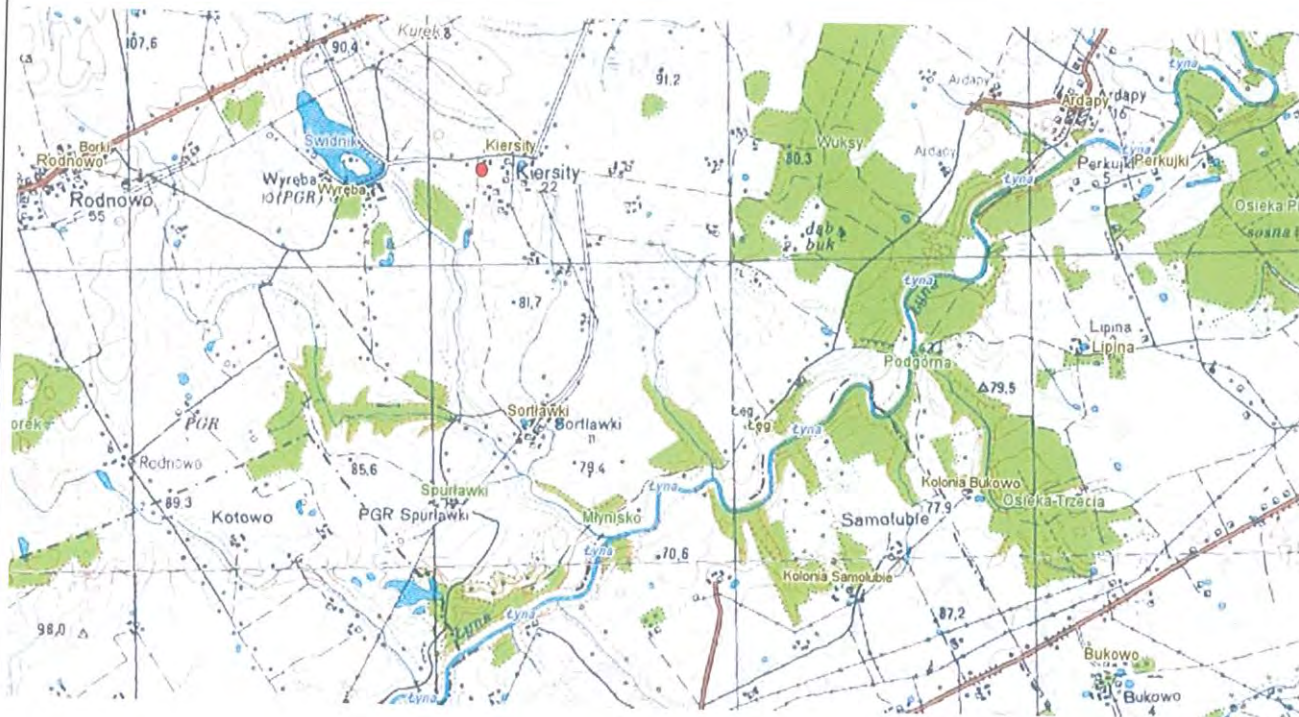
1. Nazwa


1. -

2. Czas powstania

1. -

8. mapa w skali 1:25000 z zaznaczonym stanowiskiem archeologicznym



 Stanowisko archeologiczne

4. Adres

KIERSITY, ST. I, OB. AZP 14-63/10

5. Przynależność administracyjna

województwo WARMIŃSKO-MAZURSKIE

powiat BARTOSZYCKI

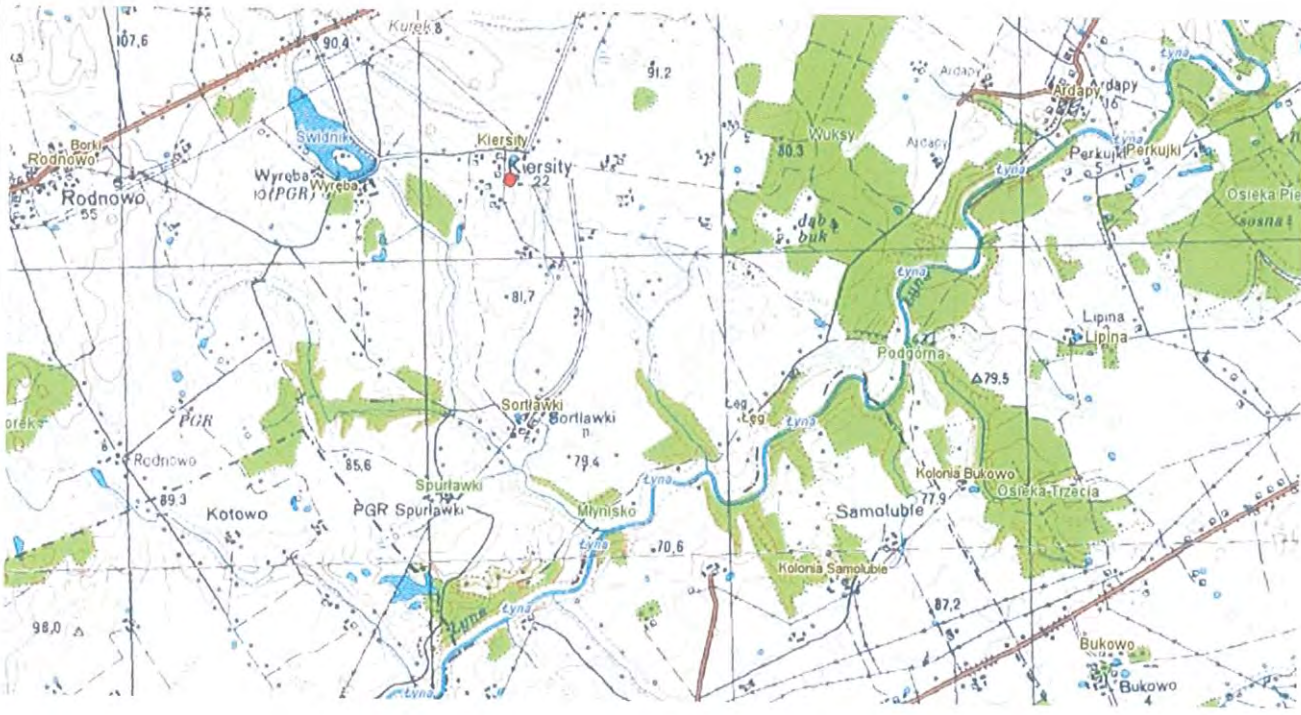
gmina BARTOSZYCE

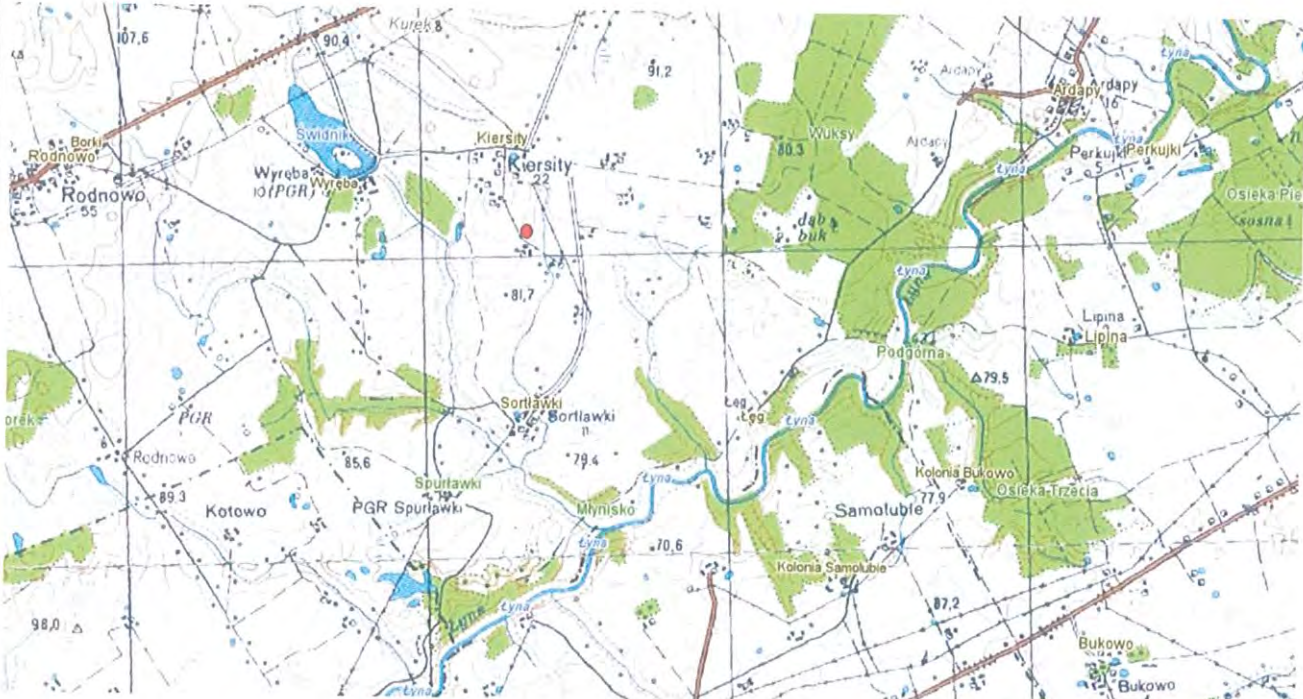
6. Formy ochrony

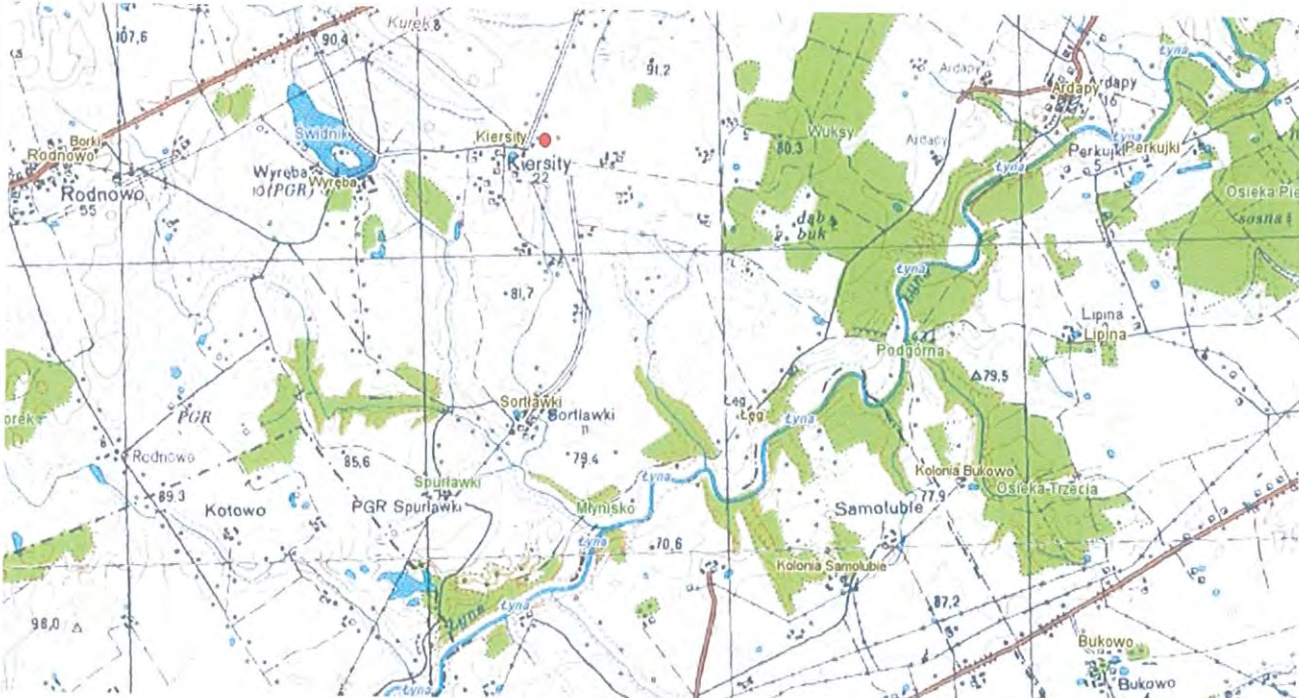
art. 7 ust. 4 ustawy o ochronie zabytków i opiece nad zabytkami z dnia 23 lipca 2003r. (Dz. U. Nr 162, poz. 1568 z późniejszymi zmianami)

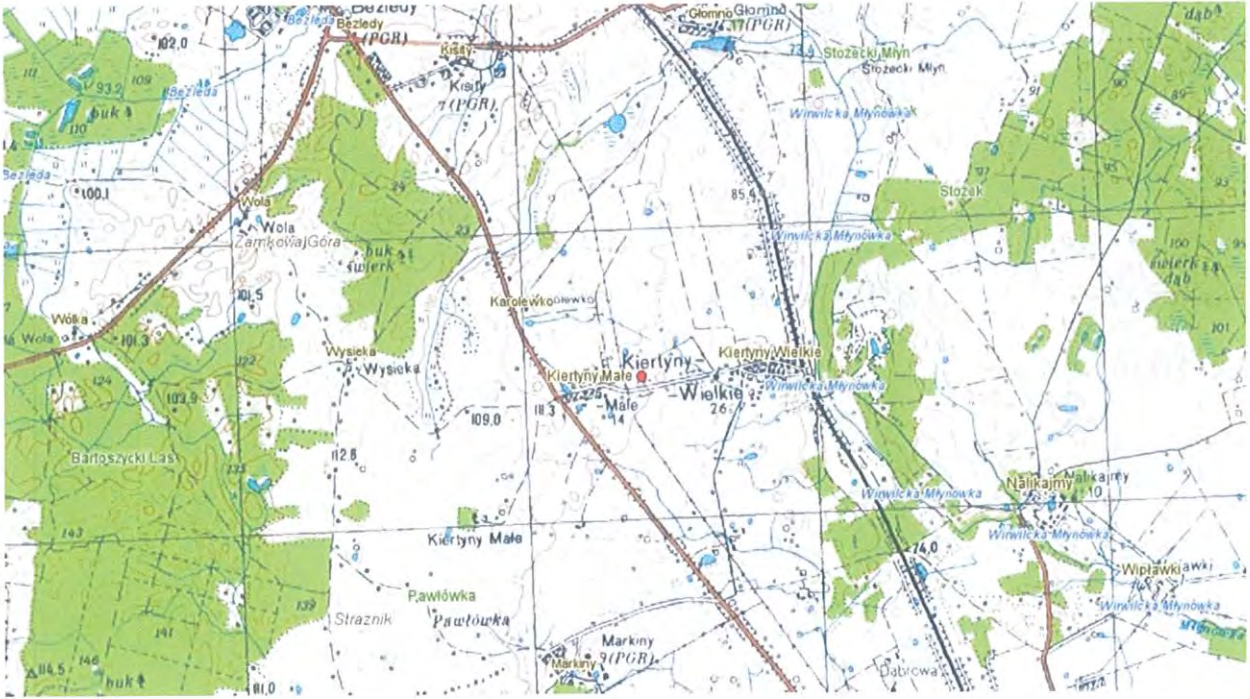
7. Opracowanie karty (autor, data i podpis)

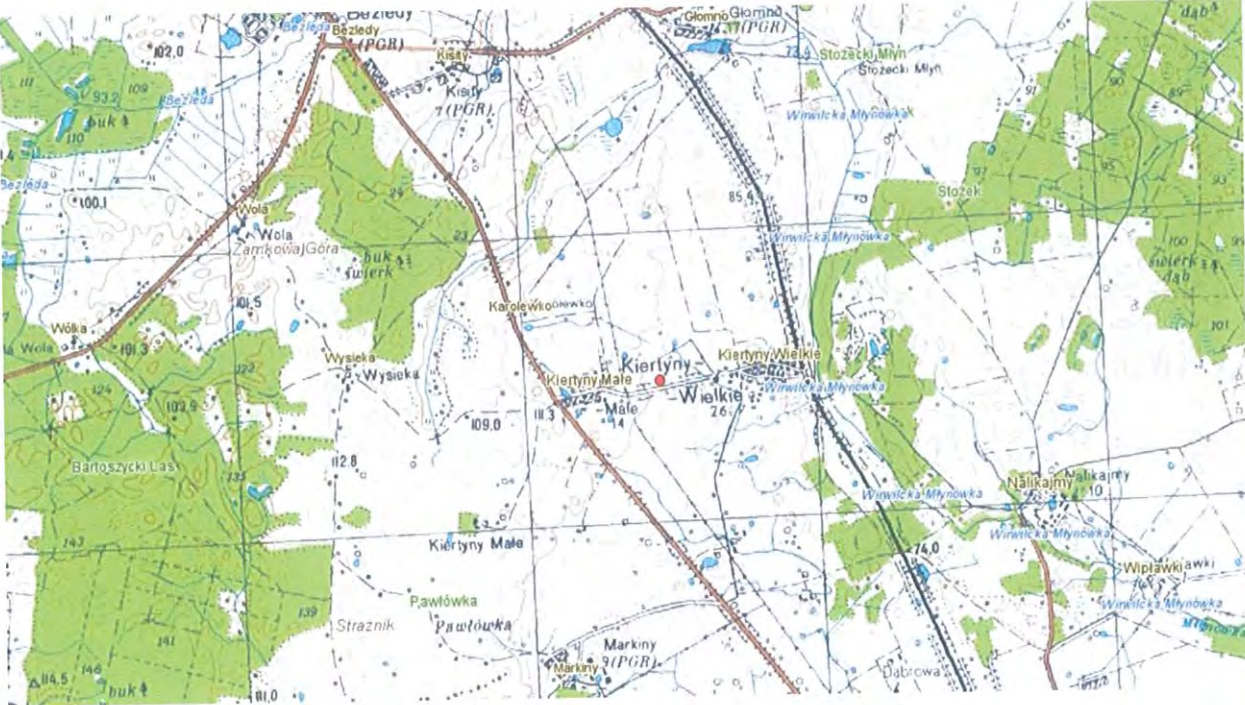
W. Dopierała, N. Lipowczyk październik 2013


<p><b>GEZ</b></p>	<p><b>KARTA ADRESOWA ZABYTKU NIERUCHOMEGO</b></p>		<p>3. Miejscowość <b>KIERSITY</b></p>
<p>1. Nazwa 1. -</p>	<p>2. Czas powstania 1. -</p>		
<p>8. mapa w skali 1:25000 z zaznaczonym stanowiskiem archeologicznym</p>  <p>● Stanowisko archeologiczne</p>			<p>4. Adres <b>KIERSITY, ST. II, OB. AZP 14-63/11</b></p> <p>5. Przynależność administracyjna   województwo <b>WARMIŃSKO-MAZURSKIE</b>   powiat <b>BARTOSZYCKI</b>   gmina <b>BARTOSZYCE</b></p> <p>6. Formy ochrony art. 7 ust. 4 ustawy o ochronie zabytków i opiece nad zabytkami z dnia 23 lipca 2003r. (Dz. U. Nr 162, poz. 1568 z późniejszymi zmianami)</p> <p>7. Opracowanie karty (autor, data i podpis) W. Dopierała, N. Lipowczyk październik 2013</p>

<p><b>GEZ</b></p>	<p><b>KARTA ADRESOWA ZABYTKU NIERUCHOMEGO</b></p>		<p>3. Miejscowość <b>KIERSITY</b></p>
<p>1. Nazwa 1. -</p>		<p>2. Czas powstania 1. -</p>	
<p>8. mapa w skali 1:25000 z zaznaczonym stanowiskiem archeologicznym</p>  <p>● Stanowisko archeologiczne</p>			<p>4. Adres <b>KIERSITY, ST. III, OB. AZP 14-63/12</b></p> <p>5. Przynależność administracyjna województwo <b>WARMIŃSKO-MAZURSKIE</b> powiat <b>BARTOSZYCKI</b> gmina <b>BARTOSZYCE</b></p> <p>6. Formy ochrony art. 7 ust. 4 ustawy o ochronie zabytków i opiece nad zabytkami z dnia 23 lipca 2003r. (Dz. U. Nr 162, poz. 1568 z późniejszymi zmianami)</p> <p>7. Opracowanie karty (autor, data i podpis) W. Dopierała, N. Lipowczyk październik 2013</p>

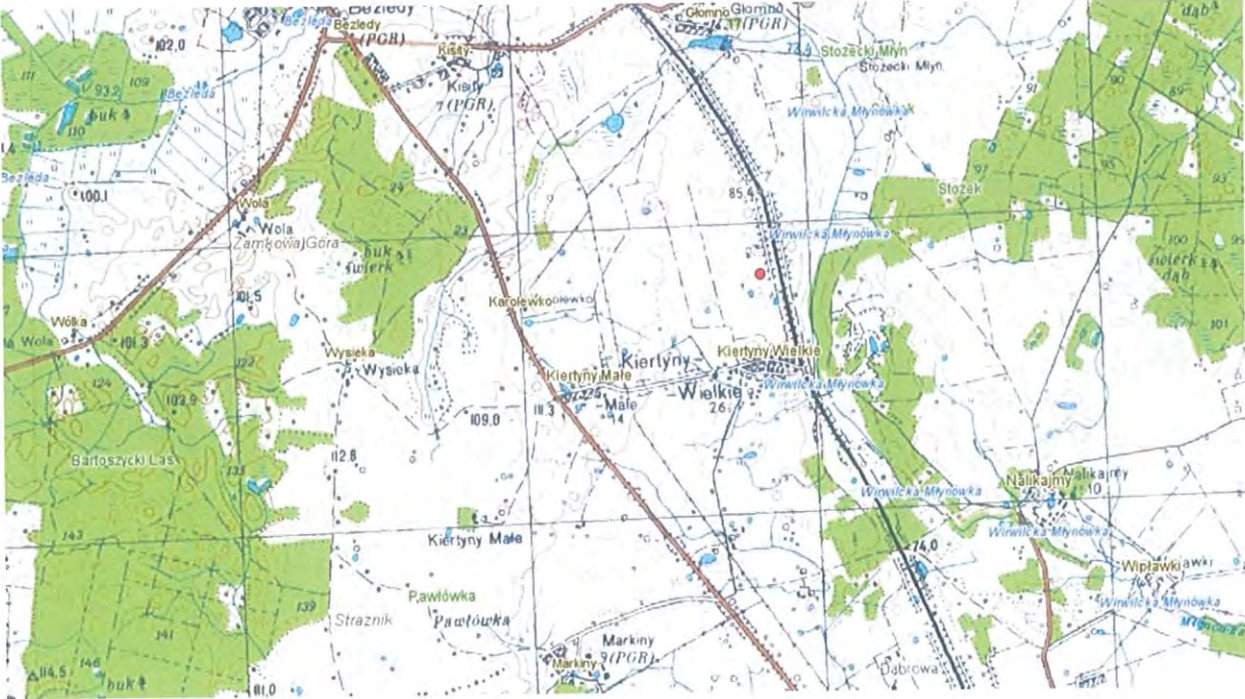
<p><b>GEZ</b></p>	<p><b>KARTA ADRESOWA ZABYTKU NIERUCHOMEGO</b></p>		<p>3. Miejscowość <b>KIERSITY</b></p>
<p>1. Nazwa 1. -</p>	<p>2. Czas powstania 1. -</p>		
<p>8. mapa w skali 1:25000 z zaznaczonym stanowiskiem archeologicznym</p>  <p>● Stanowisko archeologiczne</p>			<p>4. Adres <b>KIERSITY, ST. IV, OB. AZP 14-63/13</b></p> <p>5. Przynależność administracyjna  województwo <b>WARMIŃSKO-MAZURSKIE</b>  powiat <b>BARTOSZYCKI</b>  gmina <b>BARTOSZYCE</b></p> <p>6. Formy ochrony art. 7 ust. 4 ustawy o ochronie zabytków i opiece nad zabytkami z dnia 23 lipca 2003r. (Dz. U. Nr 162, poz. 1568 z późniejszymi zmianami)</p> <p>7. Opracowanie karty (autor, data i podpis) W. Dopierała, N. Lipowczyk październik 2013</p>

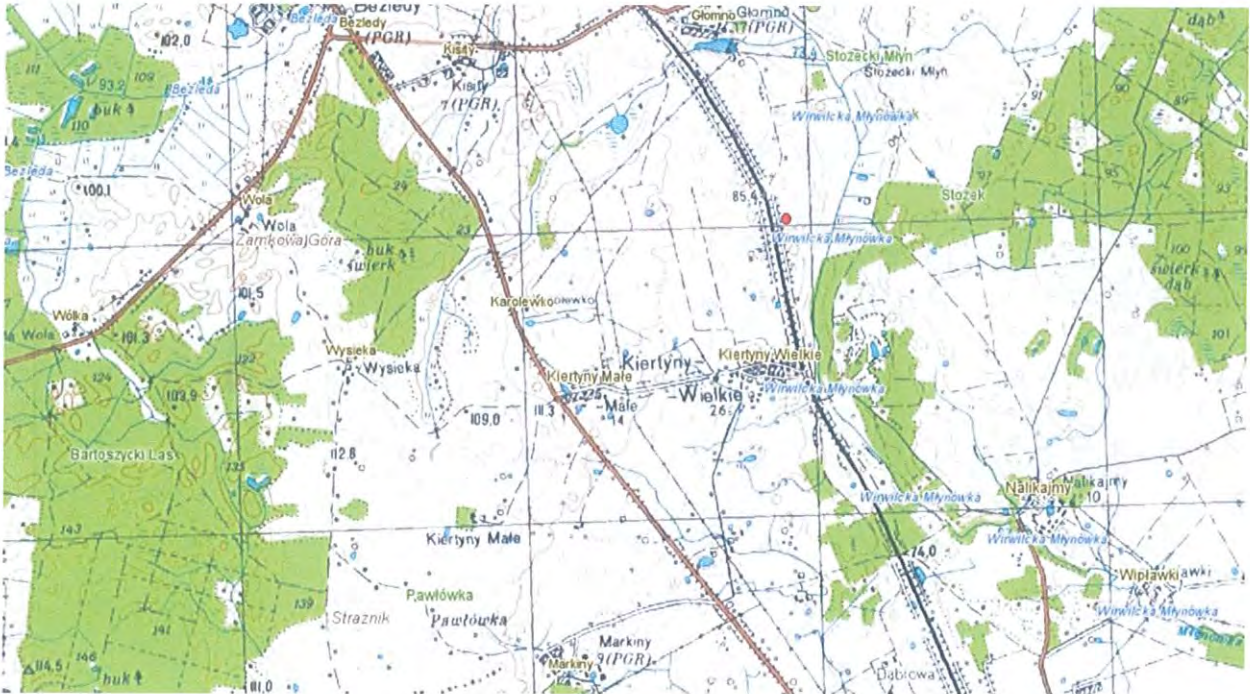
<p><b>GEZ</b></p>	<p><b>KARTA ADRESOWA ZABYTKU NIERUCHOMEGO</b></p>	<p>3. Miejscowość</p> <p><b>KIERTYNY WIELKIE</b></p>
<p>1. Nazwa</p> <p><b>1. KOPIEC ZIEMNY</b></p>	<p>2. Czas powstania</p> <p>1. -</p>	<p>4. Adres</p> <p><b>KIERTYNY WIELKIE, ST. I, OB. AZP 13-64/2 STANOWISKO ARCHIWALNE</b></p>
<p>8. mapa w skali 1:25000 z zaznaczonym stanowiskiem archeologicznym</p>  <p>● Stanowisko archeologiczne</p>		<p>5. Przynależność administracyjna</p> <p>województwo <b>WARMIŃSKO-MAZURSKIE</b></p> <p>powiat <b>BARTOSZYCKI</b></p> <p>gmina <b>BARTOSZYCE</b></p>
		<p>6. Formy ochrony</p> <p>art. 7 ust. 4 ustawy o ochronie zabytków i opiece nad zabytkami z dnia 23 lipca 2003r. (Dz. U. Nr 162, poz. 1568 z późniejszymi zmianami)</p>
		<p>7. Opracowanie karty (autor, data i podpis)</p> <p>W. Dopierała, N. Lipowczyk październik 2013</p>


<p><b>GEZ</b></p>	<p><b>KARTA ADRESOWA ZABYTKU NIERUCHOMEGO</b></p>		<p>3. Miejscowość <b>KIERTYNY WIELKIE</b></p>
<p>1. Nazwa <b>1. GRODZISKO</b></p>		<p>2. Czas powstania <b>1. -</b></p>	
<p>8. mapa w skali 1:25000 z zaznaczonym stanowiskiem archeologicznym</p>			<p>4. Adres <b>KIERTYNY WIELKIE, ST. II, OB. AZP 13-64/3 STANOWISKO ARCHIWALNE</b></p>
			<p>5. Przynależność administracyjna  województwo <b>WARMIŃSKO-MAZURSKIE</b>  powiat <b>BARTOSZYCKI</b>  gmina <b>BARTOSZYCE</b></p>
<p> Stanowisko archeologiczne</p>			<p>6. Formy ochrony art. 7 ust. 4 ustawy o ochronie zabytków i opiece nad zabytkami z dnia 23 lipca 2003r. (Dz. U. Nr 162, poz. 1568 z późniejszymi zmianami)</p> <p>7. Opracowanie karty (autor, data i podpis) W. Dopierała, N. Lipowczyk październik 2013</p>


<p><b>GEZ</b></p>	<p><b>KARTA ADRESOWA ZABYTKU NIERUCHOMEGO</b></p>		<p>3. Miejscowość</p> <p><b>KIERTYNY WIELKIE</b></p>
<p>1. Nazwa</p> <p>1. ŚLAD OSADNICZY</p> <p>2. OSADA</p>		<p>2. Czas powstania</p> <p>1. Wczesne Średniowiecze</p> <p>2. Późne Średniowiecze - okres nowożytny</p>	
<p>8. mapa w skali 1:25000 z zaznaczonym stanowiskiem archeologicznym</p>			<p>4. Adres</p>
			<p>KIERTYNY WIELKIE, ST. V, OB. AZP 13-64/8</p>
<p> Stanowisko archeologiczne</p>			<p>5. Przynależność administracyjna</p> <p>województwo <b>WARMIŃSKO-MAZURSKIE</b></p> <p>powiat <b>BARTOSZYCKI</b></p> <p>gmina <b>BARTOSZYCE</b></p>
			<p>6. Formy ochrony</p> <p>7. Opracowanie karty (autor, data i podpis)</p> <p>W. Dopierała, N.Lipowczyk październik 2013</p>




<p><b>GEZ</b></p>	<p><b>KARTA ADRESOWA ZABYTKU NIERUCHOMEGO</b></p>		<p>3. Miejscowość <b>KIERTYNY WIELKIE</b></p>
<p>1. Nazwa <b>1. OSADA</b></p>		<p>2. Czas powstania <b>1. PÓŹNE ŚREDNIOWIECZE – OKRES NOWOŻYTNY</b></p>	
<p>8. mapa w skali 1:25000 z zaznaczonym stanowiskiem archeologicznym</p>  <p>● Stanowisko archeologiczne</p>			<p>4. Adres <b>KIERTYNY WIELKIE, ST. IV, OB. AZP 13-64/7</b></p> <p>5. Przynależność administracyjna  województwo <b>WARMIŃSKO-MAZURSKIE</b>  powiat <b>BARTOSZYCKI</b>  gmina <b>BARTOSZYCE</b></p> <p>6. Formy ochrony art. 7 ust. 4 ustawy o ochronie zabytków i opiece nad zabytkami z dnia 23 lipca 2003r. (Dz. U. Nr 162, poz. 1568 z późniejszymi zmianami)</p> <p>7. Opracowanie karty (autor, data i podpis) W. Dopierała, N. Lipowczyk październik 2013</p>


<p><b>GEZ</b></p>	<p><b>KARTA ADRESOWA ZABYTKU NIERUCHOMEGO</b></p>	<p>3. Miejscowość <b>KIERTYNY WIELKIE</b></p>
<p>1. Nazwa <b>1. ŚLAD OSADNICZY</b></p>	<p>2. Czas powstania <b>1. PRADZIEJE</b></p>	
<p>8. mapa w skali 1:25000 z zaznaczonym stanowiskiem archeologicznym</p>  <p>● Stanowisko archeologiczne</p>		<p>4. Adres <b>KIERTYNY WIELKIE, ST. III, OB. AWP 13-64/6</b></p> <p>5. Przynależność administracyjna województwo <b>WARMIŃSKO-MAZURSKIE</b> powiat <b>BARTOSZYCKI</b> gmina <b>BARTOSZYCE</b></p> <p>6. Formy ochrony art. 7 ust. 4 ustawy o ochronie zabytków i opiece nad zabytkami z dnia 23 lipca 2003r. (Dz. U. Nr 162, poz. 1568 z późniejszymi zmianami)</p> <p>7. Opracowanie karty (autor, data i podpis) W. Dopierała, N. Lipowczyk październik 2013</p>

<p><b>GEZ</b></p>	<p><b>KARTA ADRESOWA ZABYTKU NIERUCHOMEGO</b></p>		<p>3. Miejscowość <b>KIERTYNY WIELKIE</b></p>
<p>1. Nazwa <b>1. KOPIEC, KURHAN</b></p>		<p>2. Czas powstania <b>1. -</b></p>	
<p>8. mapa w skali 1:25000 z zaznaczonym stanowiskiem archeologicznym</p>  <p>● Stanowisko archeologiczne</p>			<p>4. Adres <b>KIERTYNY WIELKIE, ST. VI, OB. AZP 13-64/9</b></p> <p>5. Przynależność administracyjna   województwo <b>WARMIŃSKO-MAZURSKIE</b>   powiat <b>BARTOSZYCKI</b>   gmina <b>BARTOSZYCE</b></p> <p>6. Formy ochrony art. 7 ust. 4 ustawy o ochronie zabytków i opiece nad zabytkami z dnia 23 lipca 2003r. (Dz. U. Nr 162, poz. 1568 z późniejszymi zmianami)</p> <p>7. Opracowanie karty (autor, data i podpis) W. Dopierała, N. Lipowczyk październik 2013</p>

<p><b>GEZ</b></p>	<p><b>KARTA ADRESOWA ZABYTKU NIERUCHOMEGO</b></p>	<p>3. Miejscowość</p> <p><b>KIERTYNY WIELKIE</b></p>
<p>1. Nazwa</p> <p>1. OSADA 2. ŚLAD OSADNICZY</p>	<p>2. Czas powstania</p> <p>1. OKRES WPŁYWÓW RZYMSKICH – OKRES WĘDRÓWEK LUDÓW 2. WCZESNE ŚREDNIOWIECZE</p>	
<p>8. mapa w skali 1:25000 z zaznaczonym stanowiskiem archeologicznym</p>  <p>● Stanowisko archeologiczne</p>		<p>4. Adres</p> <p><b>KIERTYNY WIELKIE, ST. VII, OB. AZP 13-64/10</b></p> <p>5. Przynależność administracyjna</p> <p>województwo <b>WARMIŃSKO- MAZURSKIE</b></p> <p>powiat <b>BARTOSZYCKI</b></p> <p>gmina <b>BARTOSZYCE</b></p> <p>6. Formy ochrony</p> <p>art. 7 ust. 4 ustawy o ochronie zabytków i opiece nad zabytkami z dnia 23 lipca 2003r. (Dz. U. Nr 162, poz. 1568 z późniejszymi zmianami)</p> <p>7. Opracowanie karty (autor, data i podpis)</p> <p>W. Dopierała, N. Lipowczyk październik 2013</p>

<p><b>GEZ</b></p>	<p><b>KARTA ADRESOWA ZABYTKU NIERUCHOMEGO</b></p>		<p>3. Miejscowość</p> <p><b>KIERTYNY WIELKIE</b></p>
<p>1. Nazwa</p> <p>1. ŚLAD OSADNICZY 2. ŚLAD OSADNICZY</p>		<p>2. Czas powstania</p> <p>1. PRADZIEJE 2. OKRES NOWOŻYTNY</p>	
<p>8. mapa w skali 1:25000 z zaznaczonym stanowiskiem archeologicznym</p>  <p>● Stanowisko archeologiczne</p>			<p>4. Adres</p> <p><b>KIERTYNY WIELKIE, ST. VIII, OB. AZP 13-64/11</b></p> <p>5. Przynależność administracyjna</p> <p>województwo <b>WARMIŃSKO-MAZURSKIE</b></p> <p>powiat <b>BARTOSZYCKI</b></p> <p>gmina <b>BARTOSZYCE</b></p> <p>6. Formy ochrony</p> <p>art. 7 ust. 4 ustawy o ochronie zabytków i opiece nad zabytkami z dnia 23 lipca 2003r. (Dz. U. Nr 162, poz. 1568 z późniejszymi zmianami)</p> <p>7. Opracowanie karty (autor, data i podpis)</p> <p>W. Dopierała, N. Lipowczyk październik 2013</p>



<p><b>GEZ</b></p>	<p><b>KARTA ADRESOWA ZABYTKU NIERUCHOMEGO</b></p>	<p>3. Miejscowość <b>KINKAJMY</b></p>
<p>1. Nazwa 1. ŚLAD OSADNICZY 2. ŚLAD OSADNICZY</p>	<p>2. Czas powstania 1. PRADZIEJE 2. XVII-XVIII W.</p>	<p>4. Adres <b>KINKAJMY, ST. II, OB. AZP 14-65/45</b></p>
<p>8. mapa w skali 1:25000 z zaznaczonym stanowiskiem archeologicznym</p>  <p>● Stanowisko archeologiczne</p>		<p>5. Przynależność administracyjna</p> <p>województwo <b>WARMIŃSKO-MAZURSKIE</b></p> <p>powiat <b>BARTOSZYCKI</b></p> <p>gmina <b>BARTOSZYCE</b></p>
		<p>6. Formy ochrony art. 7 ust. 4 ustawy o ochronie zabytków i opiece nad zabytkami z dnia 23 lipca 2003r. (Dz. U. Nr 162, poz. 1568 z późniejszymi zmianami)</p>
		<p>7. Opracowanie karty (autor, data i podpis) W. Dopierala, N. Lipowczyk październik 2013</p>

GEZ

# KARTA ADRESOWA ZABYTKU NIERUCHOMEGO

3. Miejscowość

**KINKAJMY**

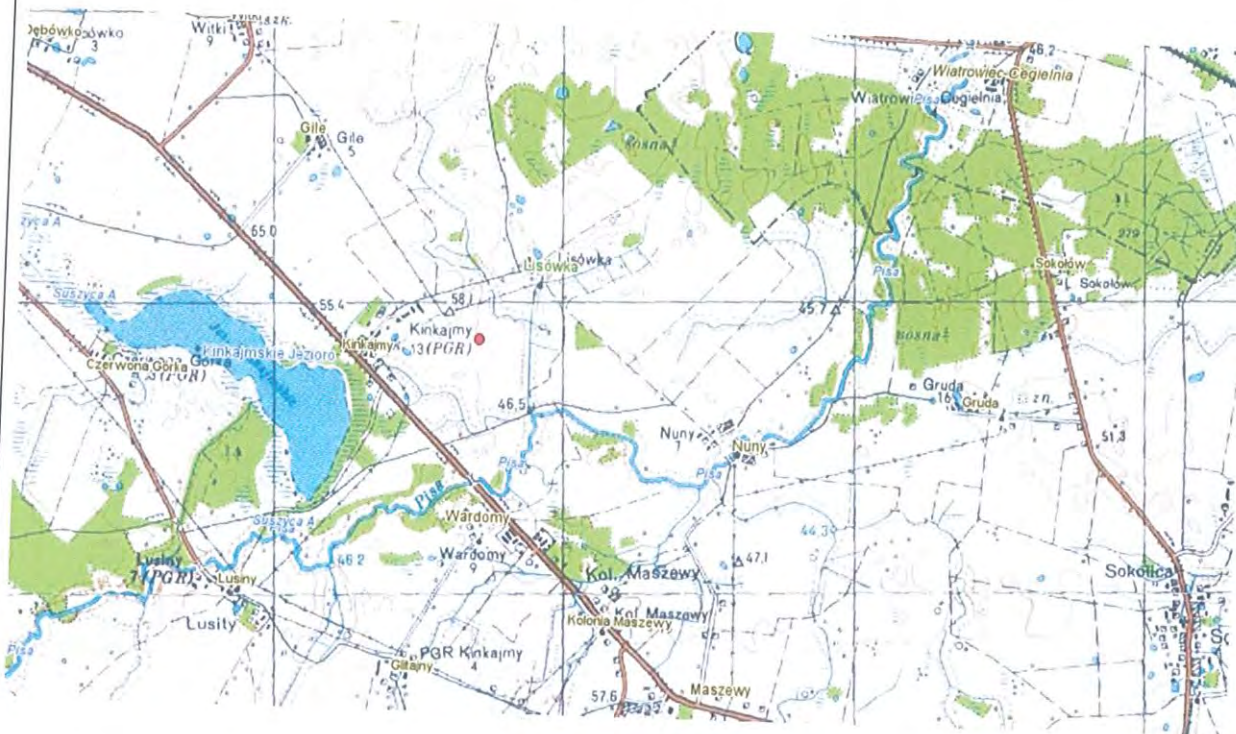
1. Nazwa


**1. ZNALEZISKO LUŻNE**

2. Czas powstania

1. -

8. mapa w skali 1:25000 z zaznaczonym stanowiskiem archeologicznym



 Stanowisko archeologiczne

4. Adres

**KINKAJMY, ST. I, OB. AZP 14-65/8  
STANOWISKO ARCHIWALNE**

5. Przynależność administracyjna

województwo **WARMIŃSKO-  
MAZURSKIE**

powiat **BARTOSZYCKI**

gmina **BARTOSZYCE**

6. Formy ochrony

art. 7 ust. 4 ustawy o ochronie zabytków i opiece nad zabytkami z dnia 23 lipca 2003r. (Dz. U. Nr 162, poz. 1568 z późniejszymi zmianami)

7. Opracowanie karty (autor, data i podpis)  
W. Dopierała, N. Lipowczyk październik 2013



**GEZ**

## KARTA ADRESOWA ZABYTKU NIERUCHOMEGO

3. Miejscowość

**KOSY**

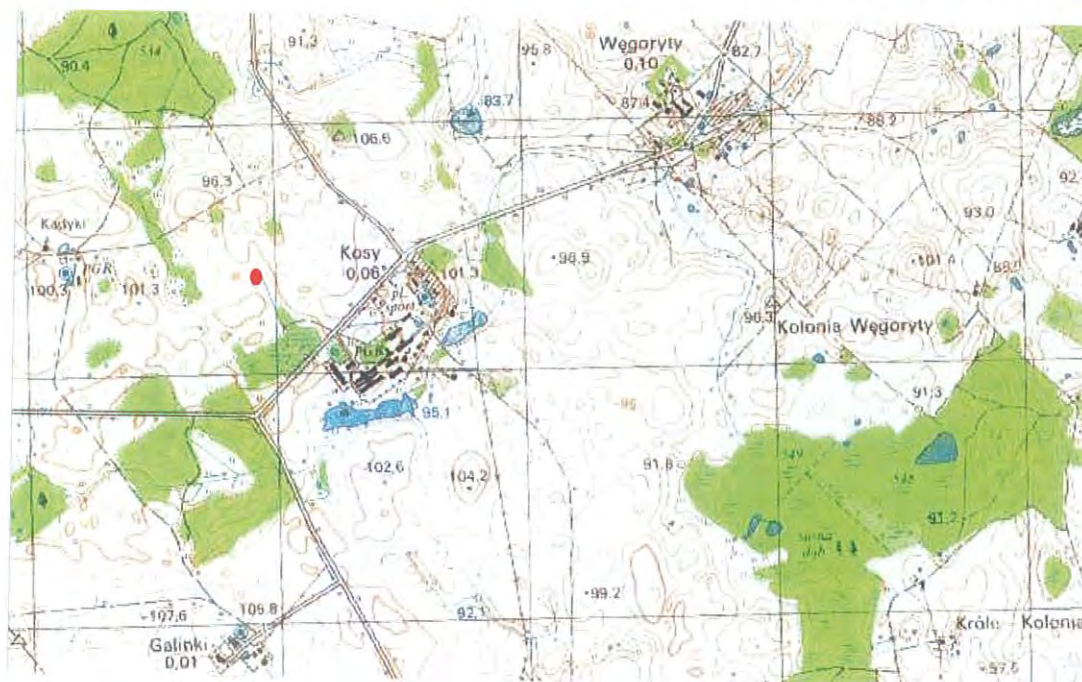
1. Nazwa  
ŚLAD OSADNICZY

2. Czas powstania  
1. PRADZIEJE

4. Adres

KOSY, ST. II, OB. AZP 14 15-65

8. Fotografia z opisem wskazującym orientację albo mapa z zaznaczonym stanowiskiem archeologicznym



5. Przynależność administracyjna

Województwo: **WARMIŃSKO  
-MAZURSKIE**

Powiat: **BARTOSZYCKI**

Gmina: **BARTOSZYCE**

6. Formy ochrony

Art. 7 ust. 4 ustawy o ochronie zabytków i opiece nad zabytkami z dnia 23 lipca 2003r. (Dz. U. Nr 162, poz. 1568 ze zm.)

7. Opracowanie karty adresowej  
(autor, data, podpis)



Stanowisko archeologiczne

**GEZ**

# KARTA ADRESOWA ZABYTKU NIERUCHOMEGO

3. Miejscowość

**KOSY**

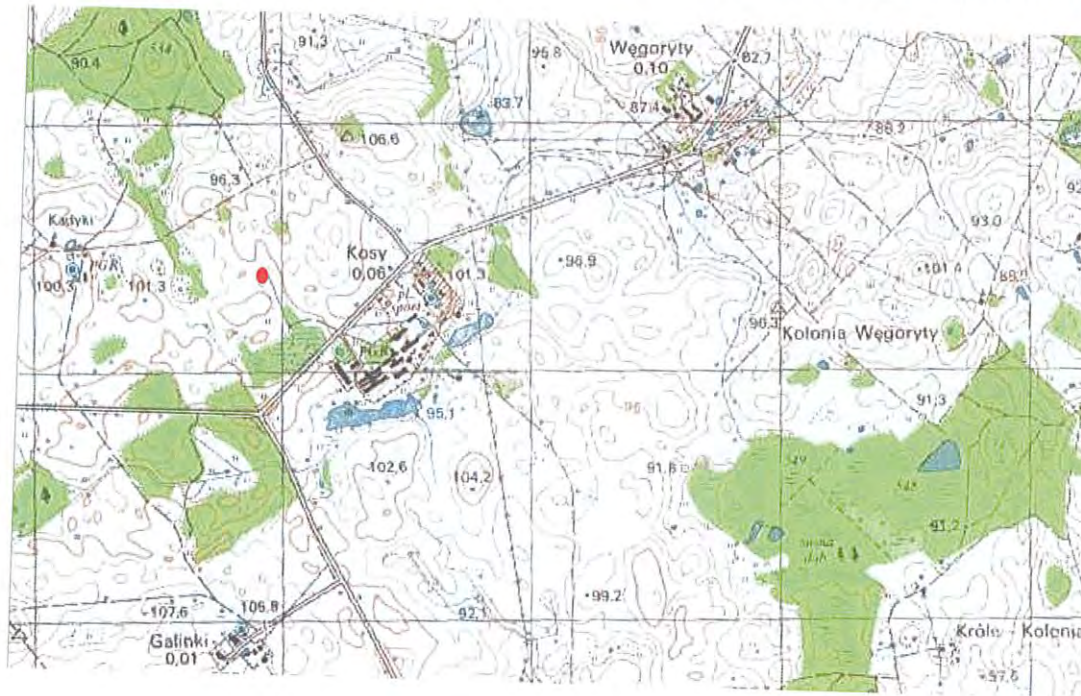
1. Nazwa  
ŚLAD OSADNICZY

2. Czas powstania  
1. PRADZIEJE

4. Adres

KOSY, ST. II, OB. AZP 14 15-65

8. Fotografia z opisem wskazującym orientację albo mapa z zaznaczonym stanowiskiem archeologicznym



Stanowisko archeologiczne

5. Przynależność administracyjna

Województwo: **WARMIŃSKO  
-MAZURSKIE**

Powiat: **BARTOSZYCKI**

Gmina: **BARTOSZYCE**

6. Formy ochrony

Art. 7 ust. 4 ustawy o ochronie zabytków i opiece nad zabytkami z dnia 23 lipca 2003r. (Dz. U. Nr 162, poz. 1568 ze zm.)

7. Opracowanie karty adresowej  
(autor, data, podpis)

GEZ	<b>KARTA ADRESOWA ZABYTKU NIERUCHOMEGO</b>		3. Miejscowość <b>KRAWCZYKI</b>
1. Nazwa <b>1. ZNALEZISKO LUŻNE</b>	2. Czas powstania <b>1. EPOKA BRĄZU/KULTURA ŁUŻYCKA</b>		4. Adres <b>KRAWCZYKI, ST. II, OB. AZP 15-64/2 STANOWISKO ARCHIWALNE</b>
8. mapa w skali 1:25000 z zaznaczonym stanowiskiem archeologicznym  <b>STANOWISKO ARCHIWALNE – bez lokalizacji</b>			5. Przynależność administracyjna  województwo <b>WARMIŃSKO-MAZURSKIE</b>  powiat <b>BARTOSZYCKI</b>  gmina <b>BARTOSZYCE</b>
			6. Formy ochrony art. 7 ust. 4 ustawy o ochronie zabytków i opiece nad zabytkami z dnia 23 lipca 2003r. (Dz. U. Nr 162, poz. 1568 z późniejszymi zmianami)
			7. Opracowanie karty (autor, data i podpis) W. Dopierała, N. Lipowczyk październik 2013

GEZ

# KARTA ADRESOWA ZABYTKU NIERUCHOMEGO

3. Miejscowość

**KRAWCZYKI**

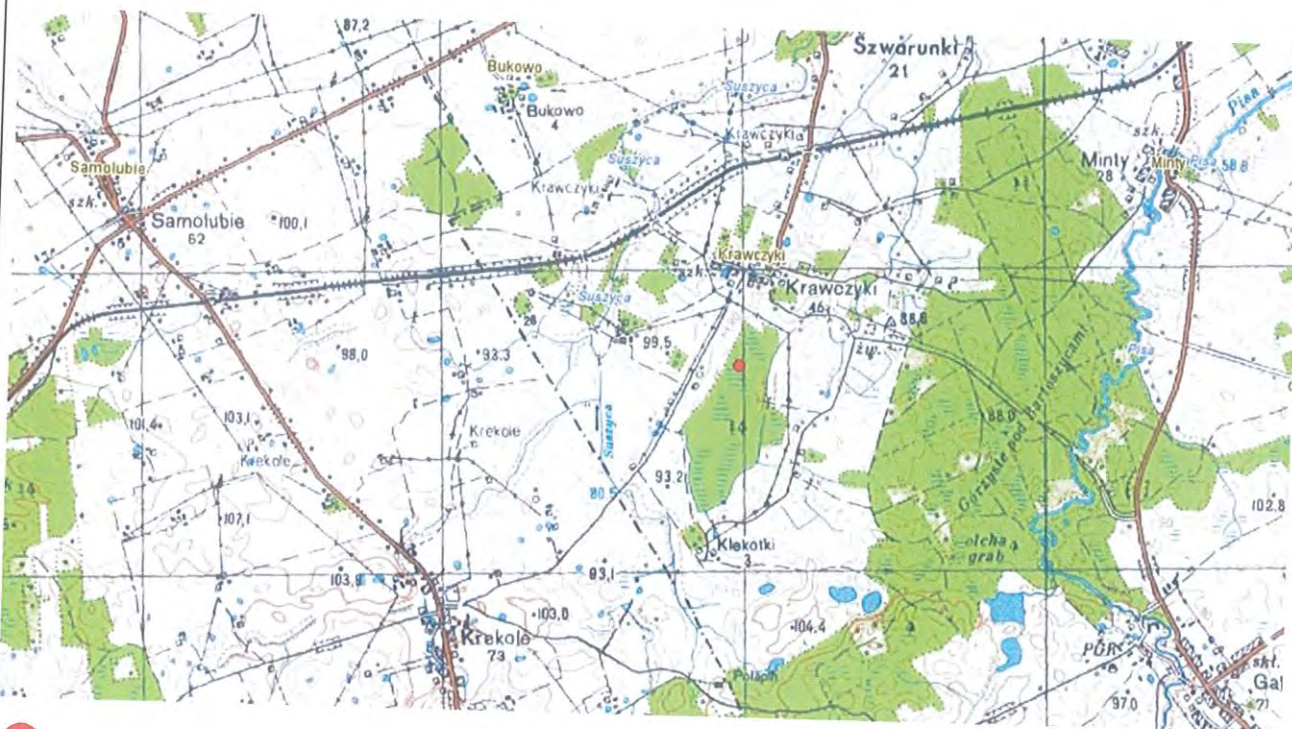
1. Nazwa

1. ŚLAD OSADNICZY
2. OSADA

2. Czas powstania

1. OKRES HALSZTACKI
2. OKRES NOWOŻYTNY

8. mapa w skali 1:25000 z zaznaczonym stanowiskiem archeologicznym



Stanowisko archeologiczne

4. Adres

**KRAWCZYKI, ST. III, OB. AZP 15-64/13**

5. Przynależność administracyjna

województwo **WARMIŃSKO-MAZURSKIE**

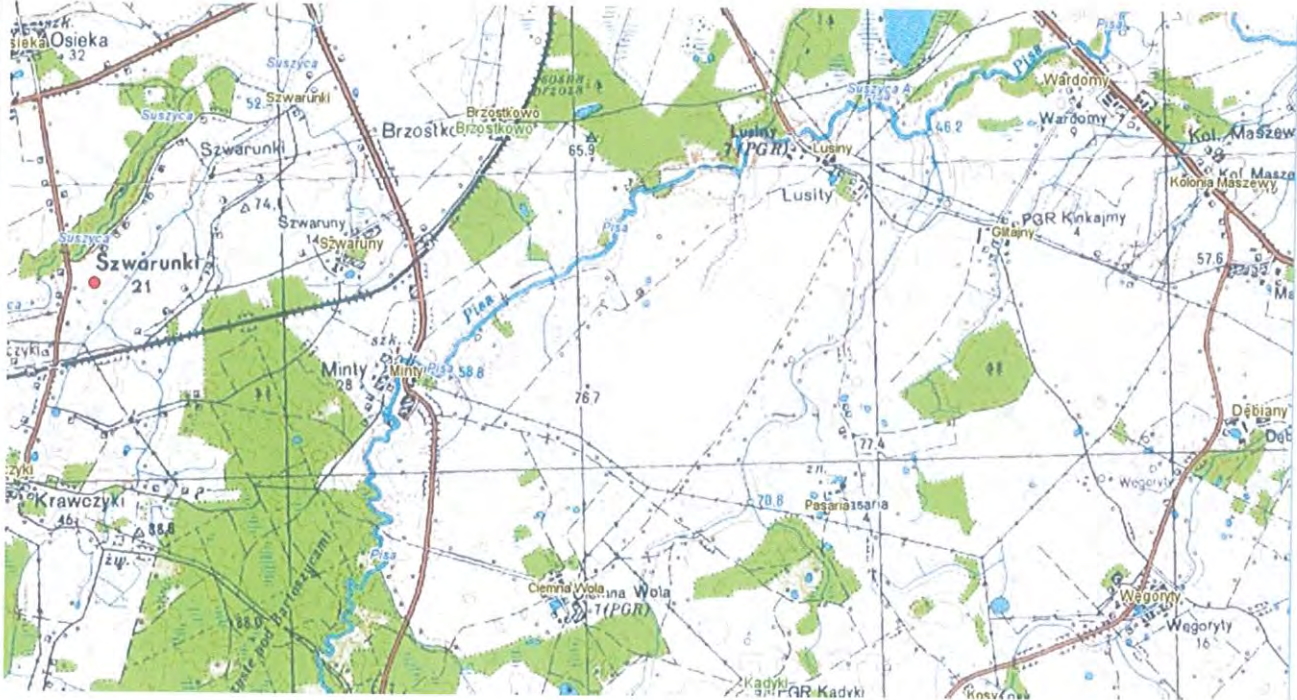
powiat **BARTOSZYCKI**

gmina **BARTOSZYCE**

6. Formy ochrony

art. 7 ust. 4 ustawy o ochronie zabytków i opiece nad zabytkami z dnia 23 lipca 2003r. (Dz. U. Nr 162, poz. 1568 z późniejszymi zmianami)

7. Opracowanie karty (autor, data i podpis)  
W. Dopierała, N. Lipowczyk październik 2013

<p><b>GEZ</b></p>	<p><b>KARTA ADRESOWA ZABYTKU NIERUCHOMEGO</b></p>		<p>3. Miejscowość <b>KRAWCZYKI</b></p>
<p>1. Nazwa 1. ŚLAD OSADNICZY</p>		<p>2. Czas powstania 1. OKRES NOWOŻYTNY</p>	<p>4. Adres <b>KRAWCZYKI, ST. IV, OB. AZP 15-64/14</b></p>
<p>8. mapa w skali 1:25000 z zaznaczonym stanowiskiem archeologicznym</p>  <p>● Stanowisko archeologiczne</p>			<p>5. Przynależność administracyjna</p> <p>województwo <b>WARMIŃSKO-MAZURSKIE</b></p> <p>powiat <b>BARTOSZYCKI</b></p> <p>gmina <b>BARTOSZYCE</b></p>
<p>6. Formy ochrony art. 7 ust. 4 ustawy o ochronie zabytków i opiece nad zabytkami z dnia 23 lipca 2003r. (Dz. U. Nr 162, poz. 1568 z późniejszymi zmianami)</p>			<p>7. Opracowanie karty (autor, data i podpis) W. Dopierała, N. Lipowczyk październik 2013</p>

GEZ

# KARTA ADRESOWA ZABYTKU NIERUCHOMEGO

3. Miejscowość

**KRAWCZYKI**

1. Nazwa

1. ŚLAD OSADNICZY
2. ŚLAD OSADNICZY
3. ŚLAD OSADNICZY

2. Czas powstania

1. EPOKA KAMIENIA
2. ŚREDNIOWIECZE
3. OKRES NOWOŻYTNY

8. mapa w skali 1:25000 z zaznaczonym stanowiskiem archeologicznym

4. Adres

**KRAWCZYKI, ST. V, OB. AZP 15-64/15**

5. Przynależność administracyjna

województwo **WARMIŃSKO-MAZURSKIE**

powiat **BARTOSZYCKI**

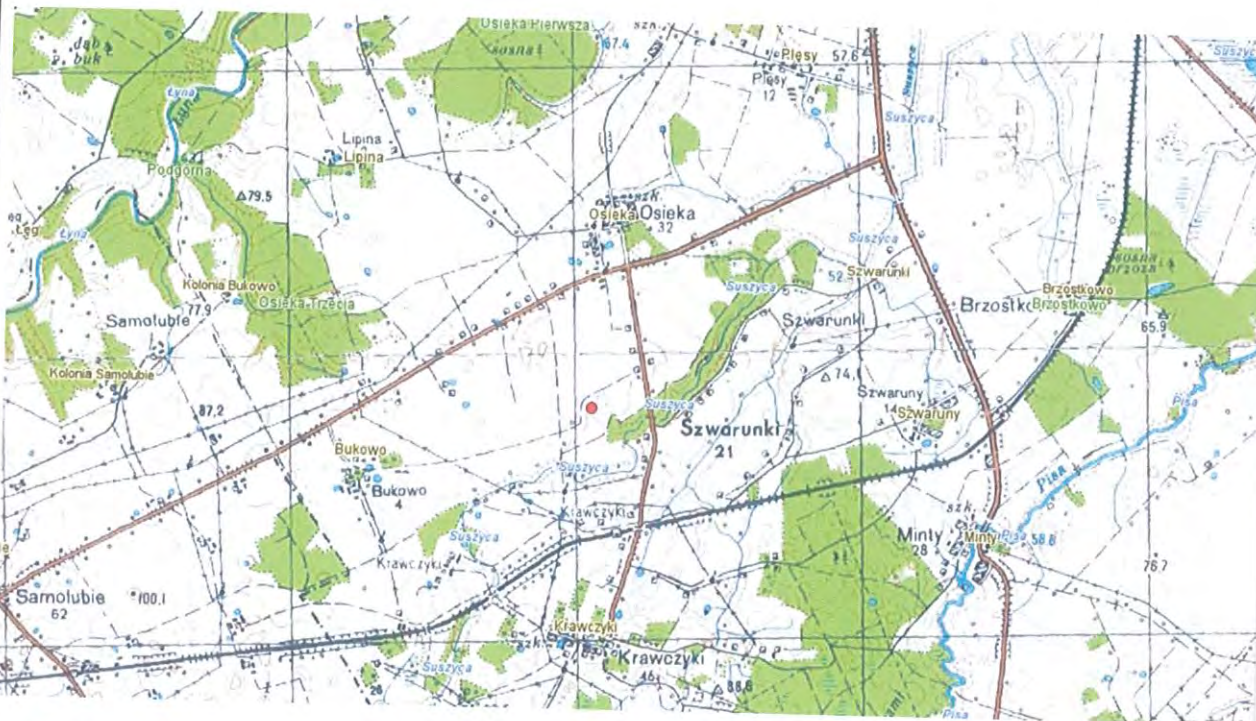
gmina **BARTOSZYCE**


6. Formy ochrony

art. 7 ust. 4 ustawy o ochronie zabytków i opiece nad zabytkami z dnia 23 lipca 2003r. (Dz. U. Nr 162, poz. 1568 z późniejszymi zmianami)

7. Opracowanie karty (autor, data i podpis)

W. Dopierała, N. Lipowczyk październik 2013



 Stanowisko archeologiczne

GEZ

# KARTA ADRESOWA ZABYTKU NIERUCHOMEGO

3. Miejscowość

**KRAWCZYKI**

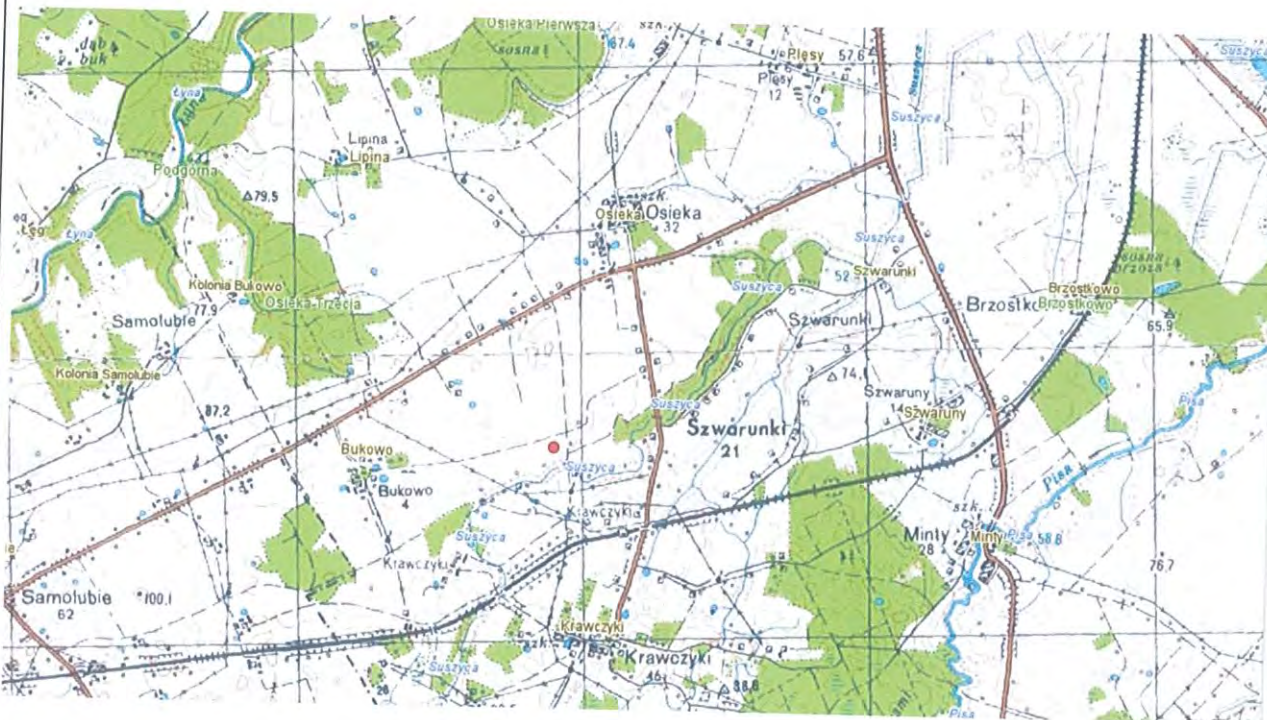
1. Nazwa

1. ŚLAD OSADNICZY

2. Czas powstania

1. OKRES NOWOŻYTNY

8. mapa w skali 1:25000 z zaznaczonym stanowiskiem archeologicznym



Stanowisko archeologiczne

4. Adres

KRAWCZYKI, ST. VI, OB. AZP 15-64/16

5. Przynależność administracyjna

województwo **WARMIŃSKO-MAZURSKIE**

powiat **BARTOSZYCKI**


gmina **BARTOSZYCE**

6. Formy ochrony

art. 7 ust. 4 ustawy o ochronie zabytków i opiece nad zabytkami z dnia 23 lipca 2003r. (Dz. U. Nr 162, poz. 1568 z późniejszymi zmianami)

7. Opracowanie karty (autor, data i podpis)

W. Dopierała, N. Lipowczyk październik 2013

<p><b>GEZ</b></p>	<p><b>KARTA ADRESOWA ZABYTKU NIERUCHOMEGO</b></p>		<p>3. Miejscowość <b>KRAWCZYKI</b></p>
<p>1. Nazwa 1. OSADA</p>		<p>2. Czas powstania 1. OKRES HALSZTACKI</p>	<p>4. Adres <b>KRAWCZYKI, ST. VII, OB. AZP 15-64/17</b></p>
<p>8. mapa w skali 1:25000 z zaznaczonym stanowiskiem archeologicznym</p>  <p>● Stanowisko archeologiczne</p>			<p>5. Przynależność administracyjna</p> <p>województwo <b>WARMIŃSKO-MAZURSKIE</b></p> <p>powiat <b>BARTOSZYCKI</b></p> <p>gmina <b>BARTOSZYCE</b></p>
			<p>6. Formy ochrony art. 7 ust. 4 ustawy o ochronie zabytków i opiece nad zabytkami z dnia 23 lipca 2003r. (Dz. U. Nr 162, poz. 1568 z późniejszymi zmianami)</p>
			<p>7. Opracowanie karty (autor, data i podpis) W. Dopierała, N. Lipowczyk październik 2013</p>



GEZ

# KARTA ADRESOWA ZABYTKU NIERUCHOMEGO

3. Miejscowość

KROMARKI

1. Nazwa

1. ŚLAD OSADNICZY

2. ŚLAD OSADNICZY

2. Czas powstania

1. –

2. XVI-XVII W.

8. mapa w skali 1:25000 z zaznaczonym stanowiskiem archeologicznym

4. Adres

KROMARKI, ST. I, OB. AZP 12-64/13

5. Przynależność administracyjna

województwo WARMIŃSKO-MAZURSKIE

powiat BARTOSZYCKI

gmina BARTOSZYCE

6. Formy ochrony


art. 7 ust. 4 ustawy o ochronie zabytków i opiece nad zabytkami z dnia 23 lipca 2003r. (Dz. U. Nr 162, poz. 1568 z późniejszymi zmianami)

7. Opracowanie karty (autor, data i podpis)

W. Dopierała, N. Lipowczyk październik 2013



Stanowisko archeologiczne

<p><b>GEZ</b></p>	<p><b>KARTA ADRESOWA ZABYTKU NIERUCHOMEGO</b></p>		<p>3. Miejscowość <b>LEJDY</b></p>
<p>1. Nazwa 1. CMENTARZYSKO BIRYTUALNE</p>		<p>2. Czas powstania 1. OKRES WPŁYWÓW RZYMSKICH FAZA B2</p>	
<p>8. mapa w skali 1:25000 z zaznaczonym stanowiskiem archeologicznym</p>			<p>4. Adres</p>
			<p>LEJDY, ST. I, OB. AZP 12-64/3 STANOWISKO ARCHIWALNE</p>
			<p>5. Przynależność administracyjna</p> <p>województwo <b>WARMIŃSKO-MAZURSKIE</b></p> <p>powiat <b>BARTOSZYCKI</b></p> <p>gmina <b>BARTOSZYCE</b></p>
			<p>6. Formy ochrony art. 7 ust. 4 ustawy o ochronie zabytków i opiece nad zabytkami z dnia 23 lipca 2003r. (Dz. U. Nr 162, poz. 1568 z późniejszymi zmianami)</p>
			<p>7. Opracowanie karty (autor, data i podpis) W. Dopierała, N. Lipowczyk październik 2013</p>

GEZ

# KARTA ADRESOWA ZABYTKU NIERUCHOMEGO

3. Miejscowość

LEJDY

1. Nazwa

1. ŚLAD OSADNICZY
2. ŚLAD OSADNICZY

2. Czas powstania

1. –
2. 2 POŁ. XV-XVII W.

8. mapa w skali 1:25000 z zaznaczonym stanowiskiem archeologicznym

4. Adres

LEJDY, ST. II, OB. AZP 12-64/5

5. Przynależność administracyjna

województwo **WARMIŃSKO-MAZURSKIE**

powiat **BARTOSZYCKI**

gmina **BARTOSZYCE**

6. Formy ochrony

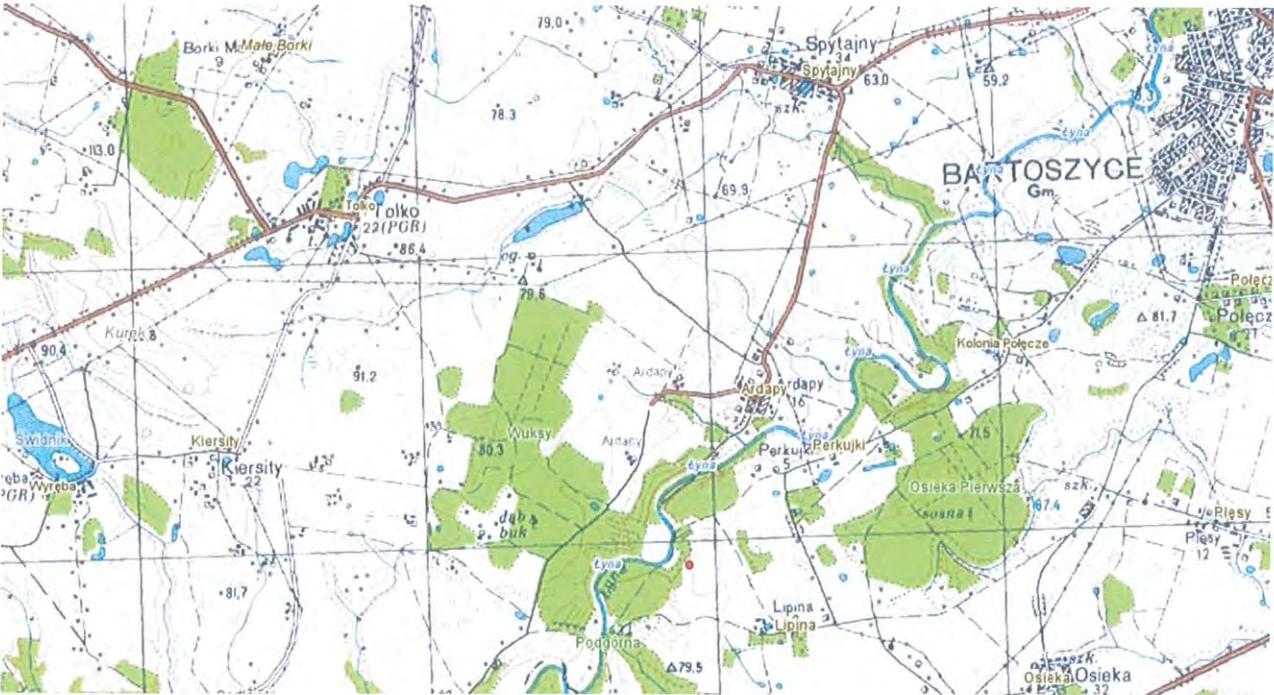

art. 7 ust. 4 ustawy o ochronie zabytków i opiece nad zabytkami z dnia 23 lipca 2003r. (Dz. U. Nr 162, poz. 1568 z późniejszymi zmianami)

7. Opracowanie karty (autor, data i podpis)

W. Dopierała, N. Lipowczyk październik 2013



Stanowisko archeologiczne

<p><b>GEZ</b></p>	<p><b>KARTA ADRESOWA ZABYTKU NIERUCHOMEGO</b></p>		<p>3. Miejscowość</p> <p><b>LIPINA</b></p>
<p>1. Nazwa</p> <p>1. ŚLAD OSADNICZY</p>		<p>2. Czas powstania</p> <p>1. XV-XVII W.</p>	<p>4. Adres</p> <p>LIPINA, ST. I, OB. AZP 14-64/26</p>
<p>8. mapa w skali 1:25000 z zaznaczonym stanowiskiem archeologicznym</p> 			<p>5. Przynależność administracyjna</p> <p>województwo <b>WARMIŃSKO-MAZURSKIE</b></p> <p>powiat <b>BARTOSZYCKI</b></p> <p>gmina <b>BARTOSZYCE</b></p>
<p> Stanowisko archeologiczne</p>			<p>6. Formy ochrony</p> <p>art. 7 ust. 4 ustawy o ochronie zabytków i opiece nad zabytkami z dnia 23 lipca 2003r. (Dz. U. Nr 162, poz. 1568 z późniejszymi zmianami)</p> <p>7. Opracowanie karty (autor, data i podpis)</p> <p>W. Dopierała, N. Lipowczyk październik 2013</p>

**GEZ**

## KARTA ADRESOWA ZABYTKU NIERUCHOMEGO

3. Miejscowość

**LUSINY**

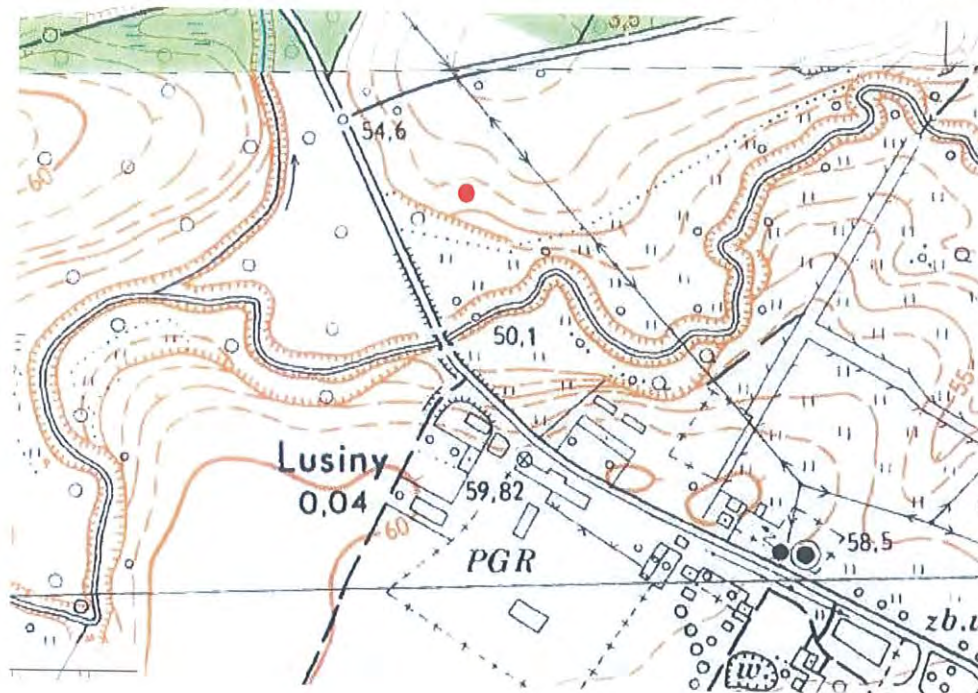
1. Nazwa  
OSADA PRUSKA

2. Czas powstania  
1. XI – XIII w.

4. Adres

LUSINY, ST. II, OB. AZP 5 15-65

8. Fotografia z opisem wskazującym orientację albo mapa z zaznaczonym stanowiskiem archeologicznym



5. Przynależność administracyjna

Województwo: **WARMIŃSKO  
-MAZURSKIE**

Powiat: **BARTOSZYCKI**

Gmina: **BARTOSZYCE**

6. Formy ochrony

Art. 7 ust. 4 ustawy o ochronie zabytków i opiece nad zabytkami z dnia 23 lipca 2003r. (Dz. U. Nr 162, poz. 1568 ze zm.)

7. Opracowanie karty adresowej  
(autor, data, podpis)



Stanowisko archeologiczne

**GEZ**

## KARTA ADRESOWA ZABYTKU NIERUCHOMEGO

3. Miejscowość

**LUSINY**

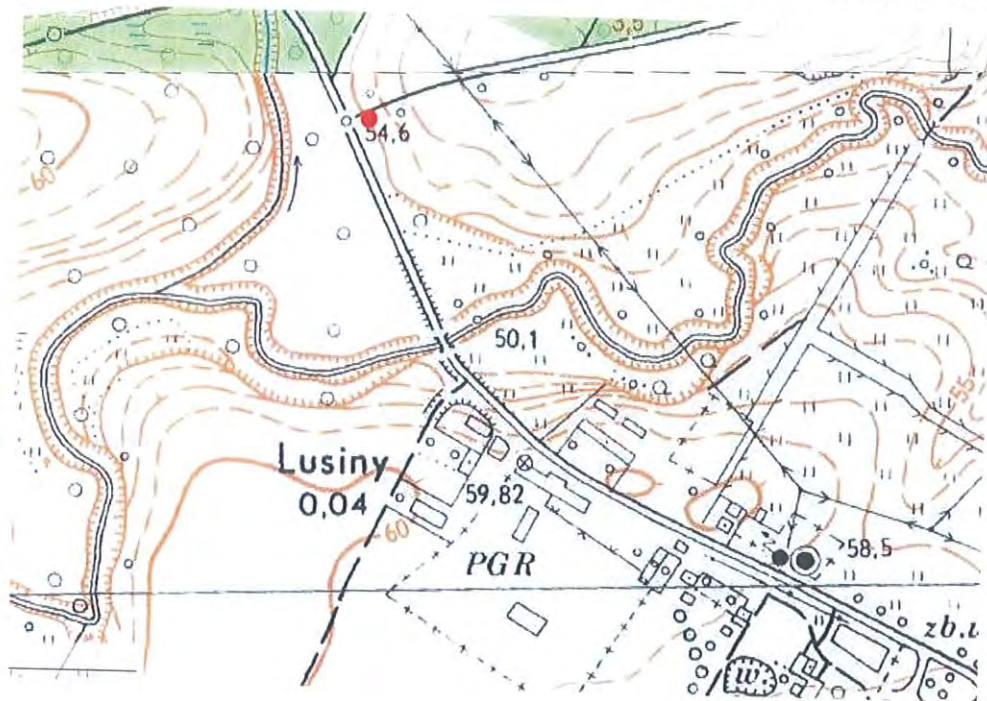
1. Nazwa  
ŚLAD OSADNICTWA

2. Czas powstania  
1. PRADZIEJOWA

4. Adres

LUSINY, ST. II, OB. AZP 5 15-65

8. Fotografia z opisem wskazującym orientację albo mapa z zaznaczonym stanowiskiem archeologicznym



5. Przynależność administracyjna

Województwo: **WARMIŃSKO  
-MAZURSKIE**

Powiat: **BARTOSZYCKI**

Gmina: **BARTOSZYCE**

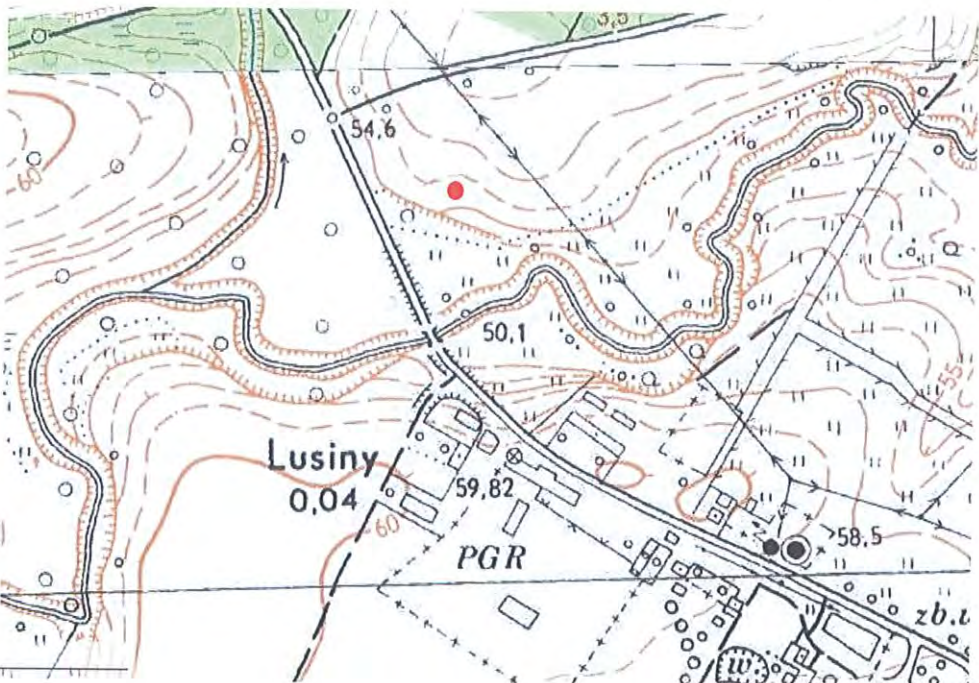

6. Formy ochrony

Art. 7 ust. 4 ustawy o ochronie zabytków i opiece nad zabytkami z dnia 23 lipca 2003r. (Dz. U. Nr 162, poz. 1568 ze zm.)

7. Opracowanie karty adresowej (autor, data, podpis)



Stanowisko archeologiczne

<b>GEZ</b>	<b>KARTA ADRESOWA ZABYTKU NIERUCHOMEGO</b>		3. Miejscowość <b>LUSINY</b>
1. Nazwa OSADA PRUSKA		2. Czas powstania 1. XI – XIII w.	4. Adres  LUSINY, ST. II, OB. AZP 5 15-65
8. Fotografia z opisem wskazującym orientację albo mapa z zaznaczonym stanowiskiem archeologicznym			5. Przynależność administracyjna  Województwo: <b>WARMIŃSKO -MAZURSKIE</b>  Powiat: <b>BARTOSZYCKI</b>  Gmina: <b>BARTOSZYCE</b>  6. Formy ochrony Art. 7 ust. 4 ustawy o ochronie zabytków i opiece nad zabytkami z dnia 23 lipca 2003r. (Dz. U. Nr 162, poz. 1568 ze zm.)  7. Opracowanie karty adresowej (autor, data, podpis)
			
 Stanowisko archeologiczne			

**GEZ**

## KARTA ADRESOWA ZABYTKU NIERUCHOMEGO

3. Miejscowość

**LUSINY**

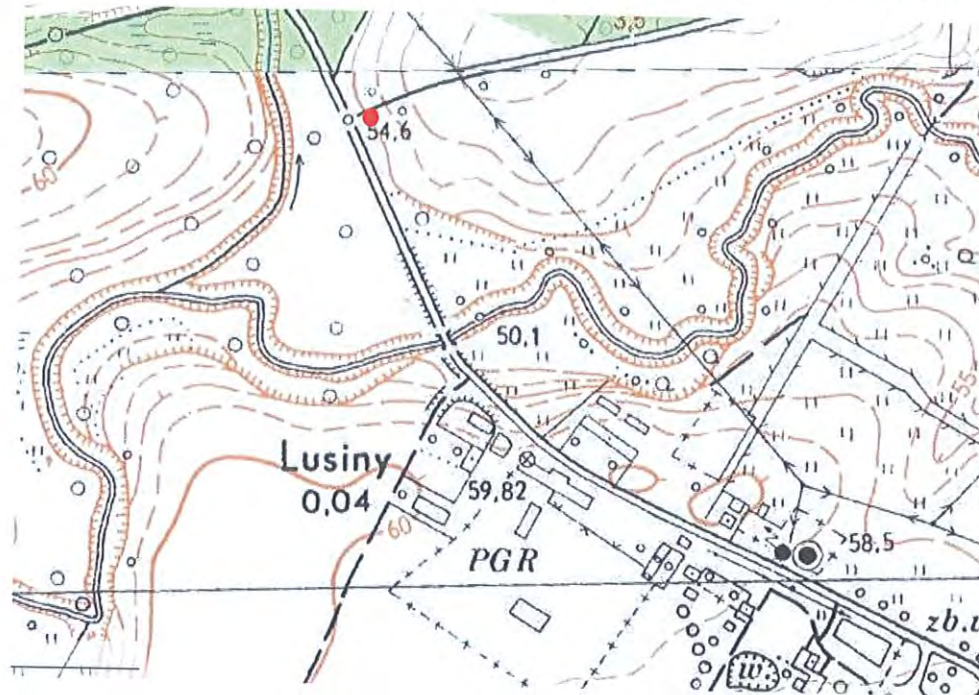
1. Nazwa  
ŚLAD OSADNICTWA

2. Czas powstania  
1. PRADZIEJOWA

4. Adres

LUSINY, ST. II, OB. AZP 5 15-65

8. Fotografia z opisem wskazującym orientację albo mapa z zaznaczonym stanowiskiem archeologicznym



5. Przynależność administracyjna

Województwo: **WARMIŃSKO  
-MAZURSKIE**

Powiat: **BARTOSZYCKI**

Gmina: **BARTOSZYCE**

6. Formy ochrony

Art. 7 ust. 4 ustawy o ochronie zabytków i opiece nad zabytkami z dnia 23 lipca 2003r. (Dz. U. Nr 162, poz. 1568 ze zm.)

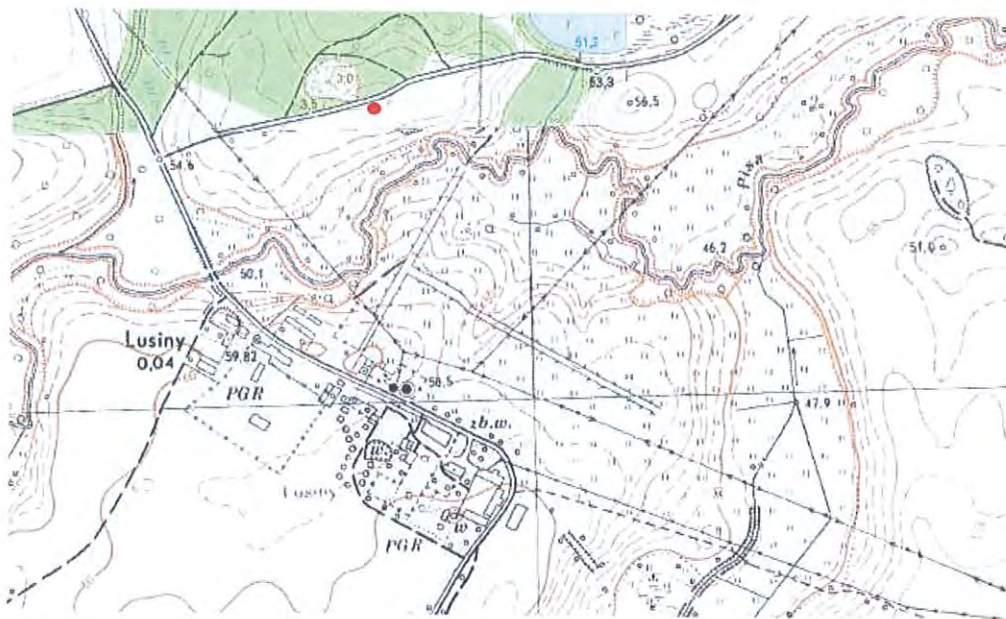
7. Opracowanie karty adresowej  
(autor, data, podpis)



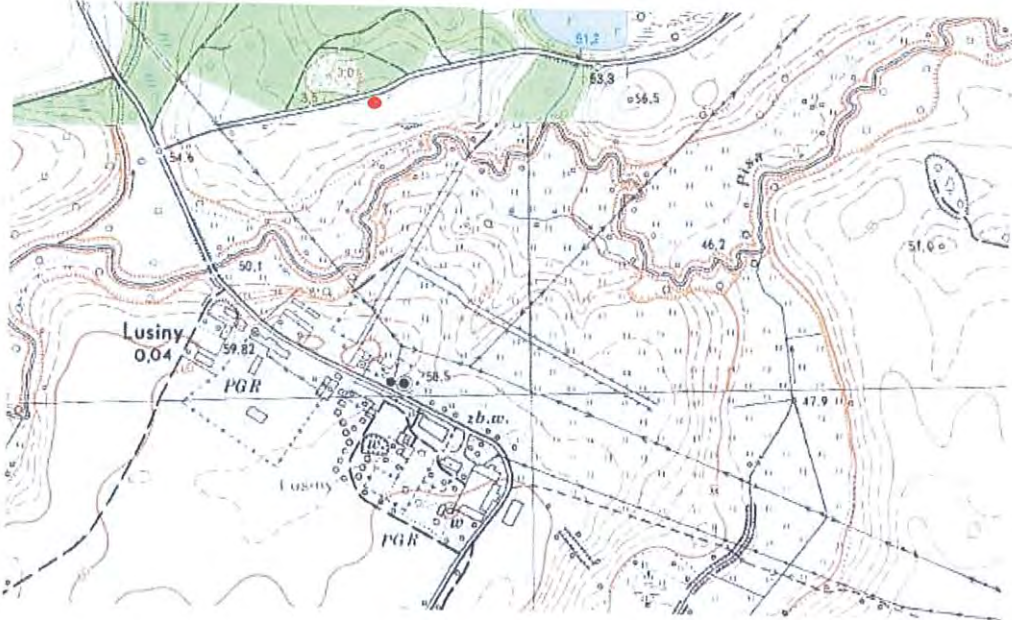
Stanowisko archeologiczne



<b>GEZ</b>	<b>KARTA ADRESOWA ZABYTKU NIERUCHOMEGO</b>		3. Miejscowość <b>LUSINY</b>
1. Nazwa OSADA		2. Czas powstania 1. OKRES RZYMSKI – OKRES WĘDRÓWEK LUDÓW	4. Adres  LUSINY, ST. II, OB. AZP 4 15-65
8. Fotografia z opisem wskazującym orientację albo mapa z zaznaczonym stanowiskiem archeologicznym			5. Przynależność administracyjna  Województwo: <b>WARMIŃSKO -MAZURSKIE</b>  Powiat: <b>BARTOSZYCKI</b>  Gmina: <b>BARTOSZYCE</b>  6. Formy ochrony Art. 7 ust. 4 ustawy o ochronie zabytków i opiece nad zabytkami z dnia 23 lipca 2003r. (Dz. U. Nr 162, poz. 1568 ze zm.)  7. Opracowanie karty adresowej (autor, data, podpis)



Stanowisko archeologiczne

<b>GEZ</b>	<b>KARTA ADRESOWA ZABYTKU NIERUCHOMEGO</b>		3. Miejscowość  <b>LUSINY</b>
1. Nazwa OSADA		2. Czas powstania 1. OKRES RZYMSKI – OKRES WĘDRÓWEK LUDÓW	4. Adres  LUSINY, ST. II, OB. AZP 4 15-65
8. Fotografia z opisem wskazującym orientację albo mapa z zaznaczonym stanowiskiem archeologicznym  			5. Przynależność administracyjna  Województwo: <b>WARMIŃSKO -MAZURSKIE</b>  Powiat: <b>BARTOSZYCKI</b>  Gmina: <b>BARTOSZYCE</b>  6. Formy ochrony Art. 7 ust. 4 ustawy o ochronie zabytków i opiece nad zabytkami z dnia 23 lipca 2003r. (Dz. U. Nr 162, poz. 1568 ze zm.)  7. Opracowanie karty adresowej (autor, data, podpis)

**GEZ**

## KARTA ADRESOWA ZABYTKU NIERUCHOMEGO

3. Miejscowość

**LUSINY**

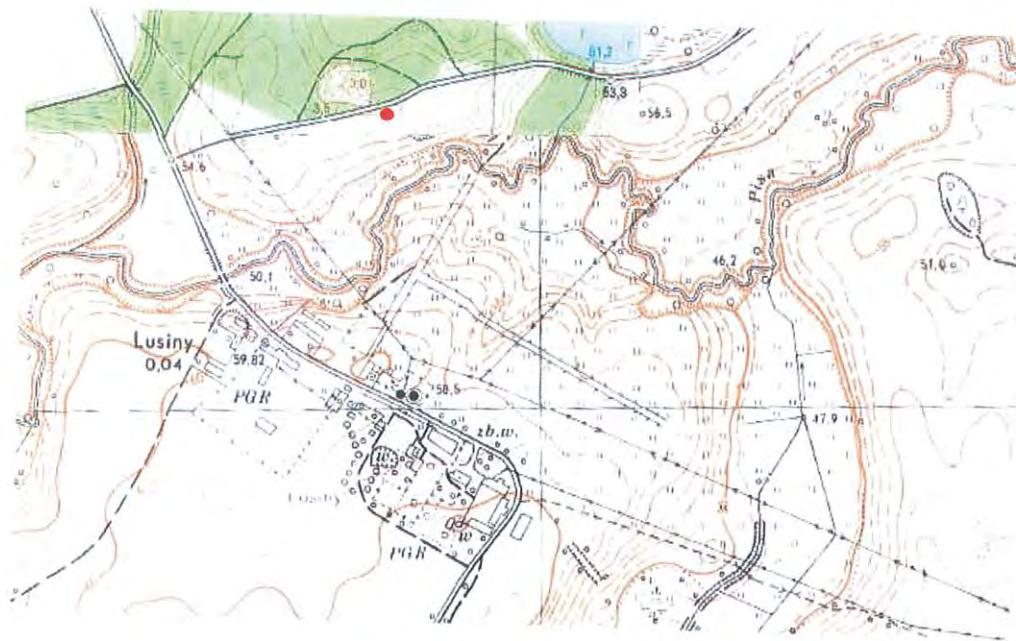
1. Nazwa  
OSADA

2. Czas powstania  
1. OKRES RZYMSKI –  
OKRES WĘDRÓWEK  
LUDÓW

4. Adres

LUSINY, ST. II, OB. AZP 4 15-65

8. Fotografia z opisem wskazującym orientację albo mapa z zaznaczonym stanowiskiem archeologicznym



5. Przynależność administracyjna

Województwo: **WARMIŃSKO  
-MAZURSKIE**

Powiat: **BARTOSZYCKI**

Gmina: **BARTOSZYCE**

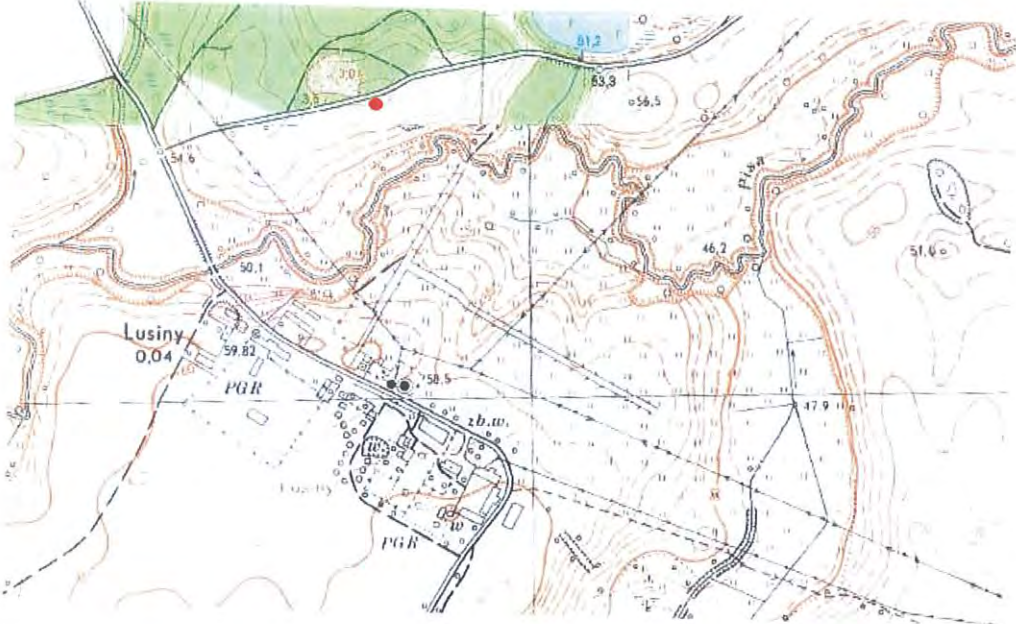
6. Formy ochrony

Art. 7 ust. 4 ustawy o ochronie zabytków i  
opiece nad zabytkami z dnia 23 lipca 2003r.  
(Dz. U. Nr 162, poz. 1568 ze zm.)

7. Opracowanie karty adresowej  
(autor, data, podpis)



Stanowisko archeologiczne

<b>GEZ</b>	<b>KARTA ADRESOWA ZABYTKU NIERUCHOMEGO</b>		3. Miejscowość <b>LUSINY</b>
1. Nazwa OSADA		2. Czas powstania 1. OKRES RZYMSKI – OKRES WĘDRÓWEK LUDÓW	4. Adres LUSINY, ST. II, OB. AZP 4 15-65
8. Fotografia z opisem wskazującym orientację albo mapa z zaznaczonym stanowiskiem archeologicznym			5. Przynależność administracyjna  Województwo: <b>WARMIŃSKO -MAZURSKIE</b>  Powiat: <b>BARTOSZYCKI</b>  Gmina: <b>BARTOSZYCE</b>  6. Formy ochrony Art. 7 ust. 4 ustawy o ochronie zabytków i opiece nad zabytkami z dnia 23 lipca 2003r. (Dz. U. Nr 162, poz. 1568 ze zm.)  7. Opracowanie karty adresowej (autor, data, podpis)
			

GEZ

# KARTA ADRESOWA ZABYTKU NIERUCHOMEGO

3. Miejscowość

**ŁABĘDNIK**

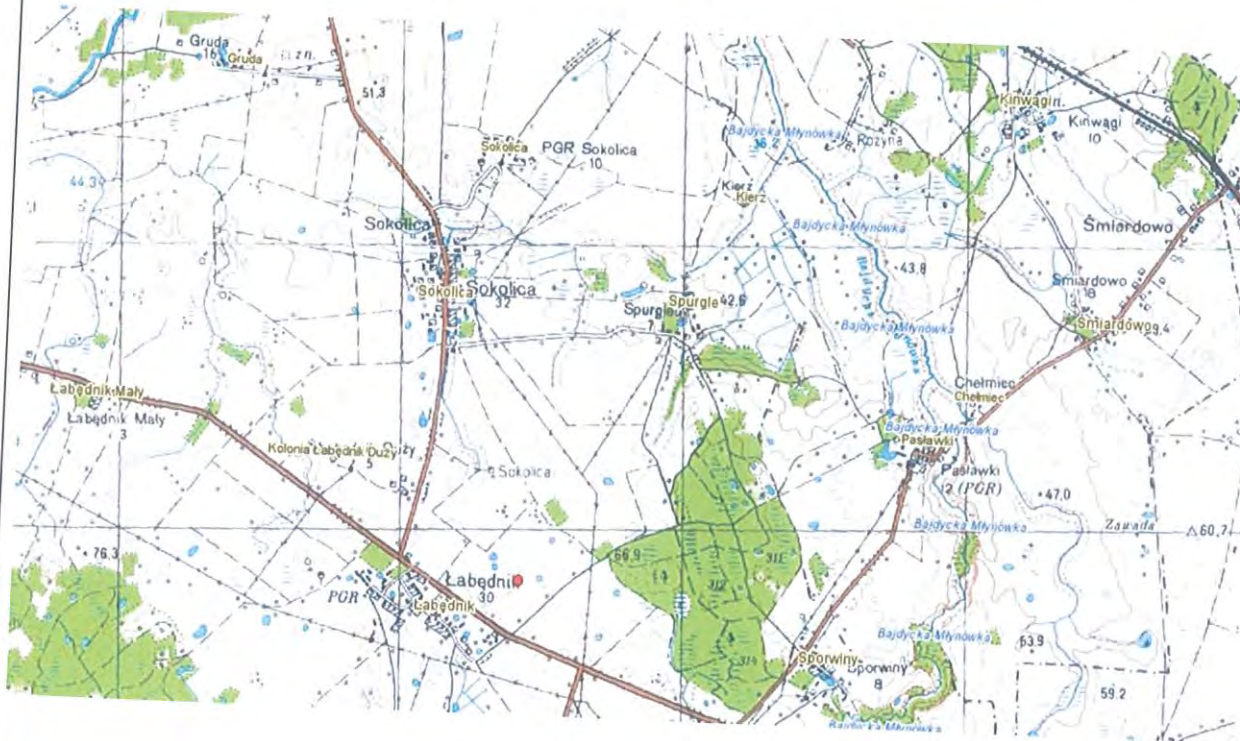
1. Nazwa

1. CMENTARZYSKO KURHANOWE BIRYTUALNE

2. Czas powstania

1. WCZESNA EPOKA ŻELAZA

8. mapa w skali 1:25000 z zaznaczonym stanowiskiem archeologicznym



4. Adres

**ŁABĘDNIK, ST. I, OB. AZP 15-66/5  
STANOWISKO ARCHIWALNE**

5. Przynależność administracyjna

województwo **WARMIŃSKO-  
MAZURSKIE**


powiat **BARTOSZYCKI**

gmina **BARTOSZYCE**

6. Formy ochrony

art. 7 ust. 4 ustawy o ochronie zabytków i opiece nad zabytkami z dnia 23 lipca 2003r. (Dz. U. Nr 162, poz. 1568 z późniejszymi zmianami)

7. Opracowanie karty (autor, data i podpis)  
W. Dopierała, N. Lipowczyk październik 2013

 Stanowisko archeologiczne

GEZ

# KARTA ADRESOWA ZABYTKU NIERUCHOMEGO

3. Miejscowość

ŁABĘDNIK

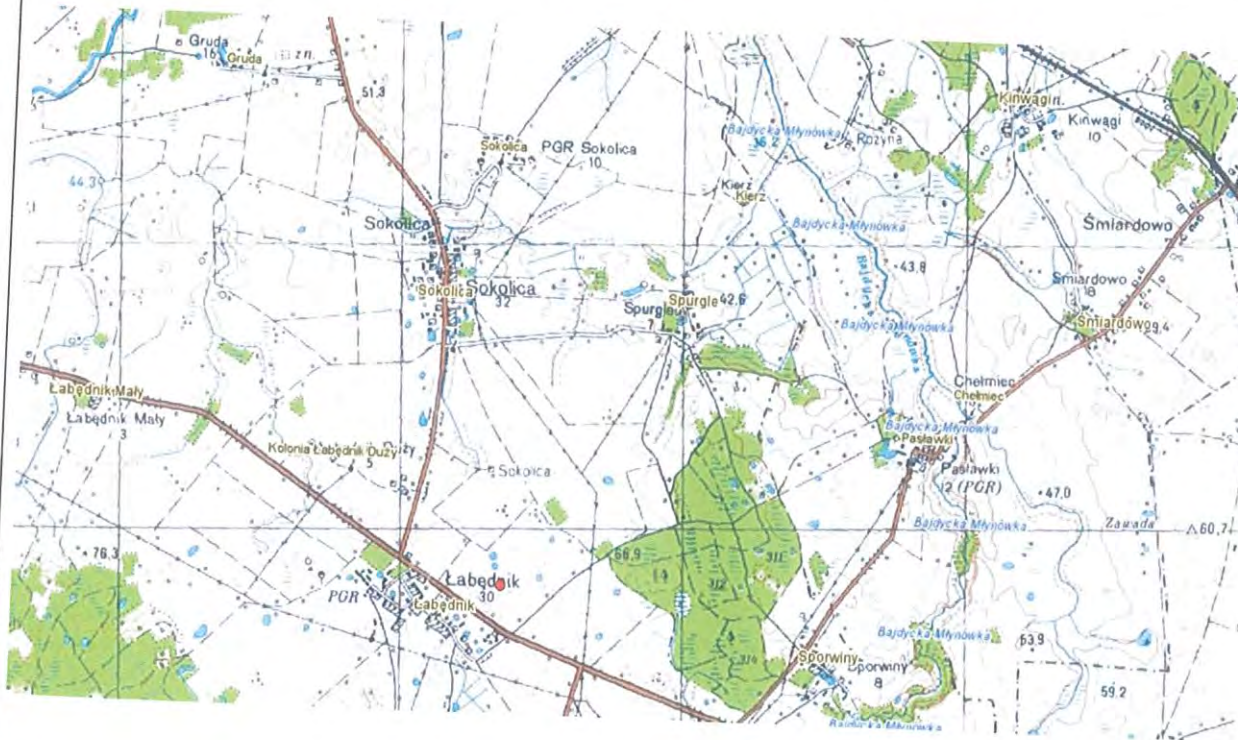
1. Nazwa

1. ZNALEZISKO LUŻNE

2. Czas powstania

1. NEOLIT

8. mapa w skali 1:25000 z zaznaczonym stanowiskiem archeologicznym



4. Adres

ŁABĘDNIK, ST. II, OB. AZP 15-66/6  
STANOWISKO ARCHIWALNE

5. Przynależność administracyjna

województwo WARMIŃSKO-  
MAZURSKIE

powiat BARTOSZYCKI

gmina BARTOSZYCE

6. Formy ochrony

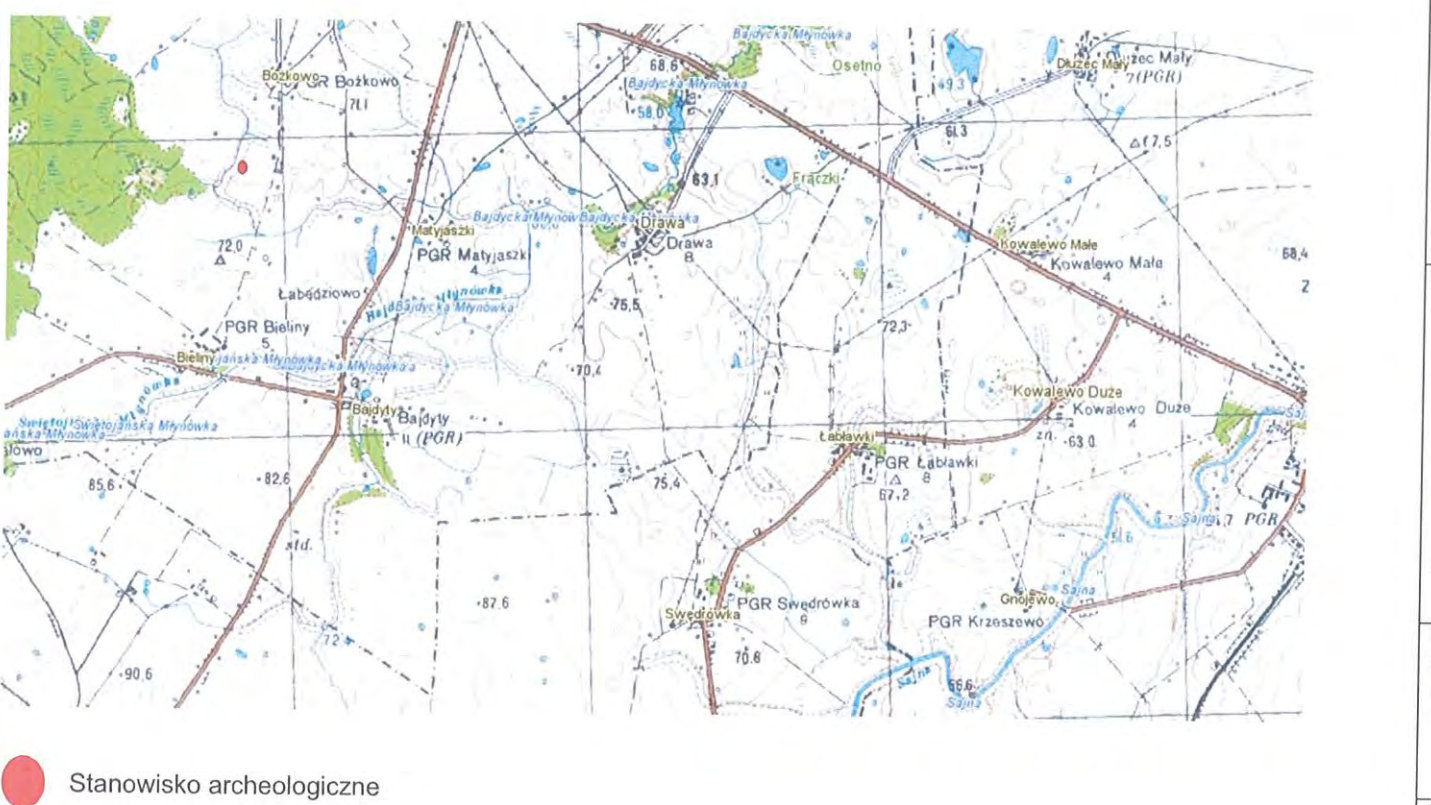
art. 7 ust. 4 ustawy o ochronie zabytków i opiece  
nad zabytkami z dnia 23 lipca 2003r. (Dz. U. Nr  
162, poz. 1568 z późniejszymi zmianami)

7. Opracowanie karty (autor, data i podpis)

W. Dopierała, N. Lipowczyk październik 2013



Stanowisko archeologiczne

<p><b>GEZ</b></p>	<p><b>KARTA ADRESOWA ZABYTKU NIERUCHOMEGO</b></p>		<p>3. Miejscowość <b>ŁABĘDNIK</b></p>
<p>1. Nazwa 1. SLAD OSADNICZY</p>		<p>2. Czas powstania 1. OKRES NOWOŻYTNY</p>	
<p>8. mapa w skali 1:25000 z zaznaczonym stanowiskiem archeologicznym</p>			<p>4. Adres</p>
			<p>ŁABĘDNIK, ST. IV, OB. AZP 16-66/21</p>
			<p>5. Przynależność administracyjna</p> <p>województwo <b>WARMIŃSKO-MAZURSKIE</b></p> <p>powiat <b>BARTOSZYCKI</b></p> <p>gmina <b>BARTOSZYCE</b></p>
			<p>6. Formy ochrony art. 7 ust. 4 ustawy o ochronie zabytków i opiece nad zabytkami z dnia 23 lipca 2003r. (Dz. U. Nr 162, poz. 1568 z późniejszymi zmianami)</p>
			<p>7. Opracowanie karty (autor, data i podpis) W. Dopierała, N. Lipowczyk październik 2013</p>

GEZ

# KARTA ADRESOWA ZABYTKU NIERUCHOMEGO

3. Miejscowość

ŁABĘDNIK

1. Nazwa

1. OSADA

2. Czas powstania

1. ŚREDNIOWIECZE - OKRES  
NOWOŻYTNY

8. mapa w skali 1:25000 z zaznaczonym stanowiskiem archeologicznym

4. Adres

ŁABĘDNIK, ST. III, OB. AZP 15-  
66/37

5. Przynależność administracyjna

województwo WARMIŃSKO-  
MAZURSKIE

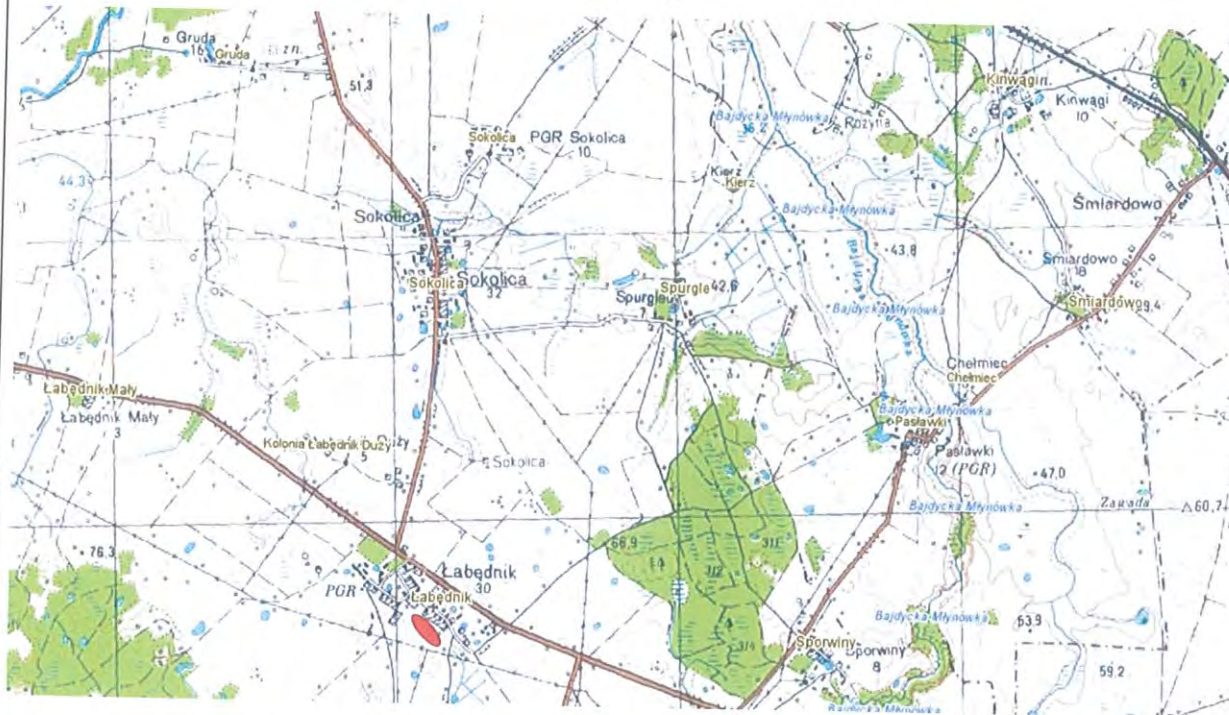
powiat BARTOSZYCKI


gmina BARTOSZYCE

6. Formy ochrony



art. 7 ust. 4 ustawy o ochronie zabytków i opiece  
nad zabytkami z dnia 23 lipca 2003r. (Dz. U. Nr  
162, poz. 1568 z późniejszymi zmianami)

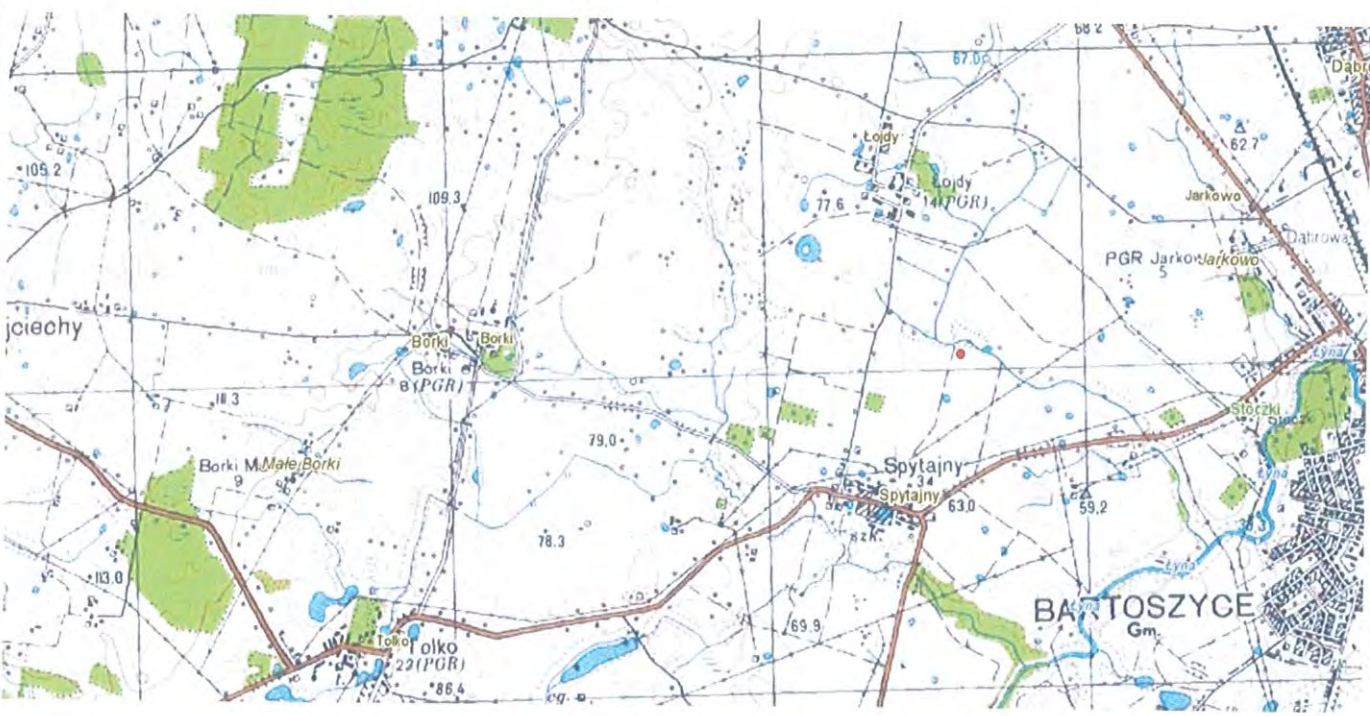
7. Opracowanie karty (autor, data i podpis)  
W. Dopierała, N. Lipowczyk październik 2013



 Stanowisko archeologiczne





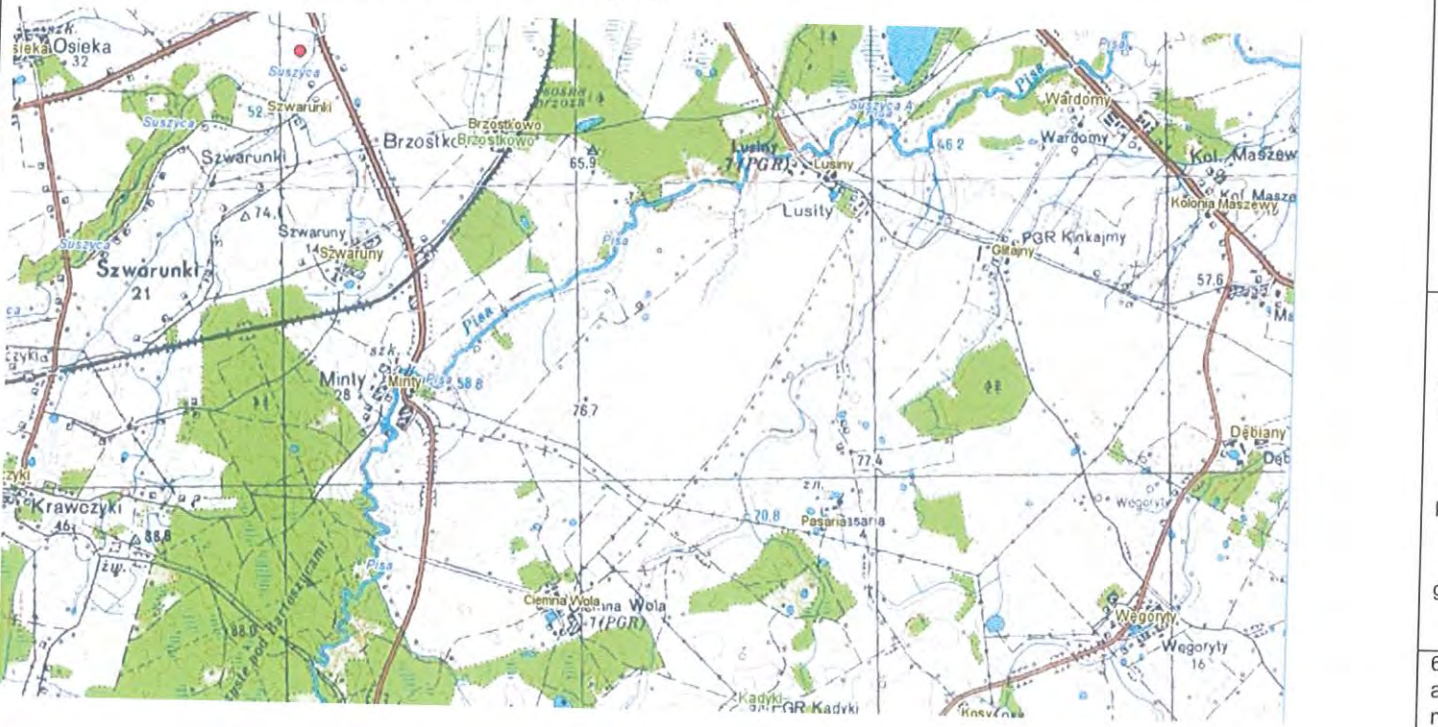
<p><b>GEZ</b></p>	<p><b>KARTA ADRESOWA ZABYTKU NIERUCHOMEGO</b></p>		<p>3. Miejscowość <b>ŁOJDY</b></p>
<p>1. Nazwa 1. ŚLAD OSADNICZY</p>		<p>2. Czas powstania 1. NEOLIT - EPOKA BRĄZU</p>	
<p>8. mapa w skali 1:25000 z zaznaczonym stanowiskiem archeologicznym</p>  <p>  Stanowisko archeologiczne </p>			<p>4. Adres ŁOJDY, ST. I, OB. AZP 13-64/15</p> <p>5. Przynależność administracyjna województwo <b>WARMIŃSKO-MAZURSKIE</b> powiat <b>BARTOSZYCKI</b> gmina <b>BARTOSZYCE</b></p> <p>6. Formy ochrony art. 7 ust. 4 ustawy o ochronie zabytków i opiece nad zabytkami z dnia 23 lipca 2003r. (Dz. U. Nr 162, poz. 1568 z późniejszymi zmianami)</p> <p>7. Opracowanie karty (autor, data i podpis) W. Dopierała, N. Lipowczyk październik 2013</p>

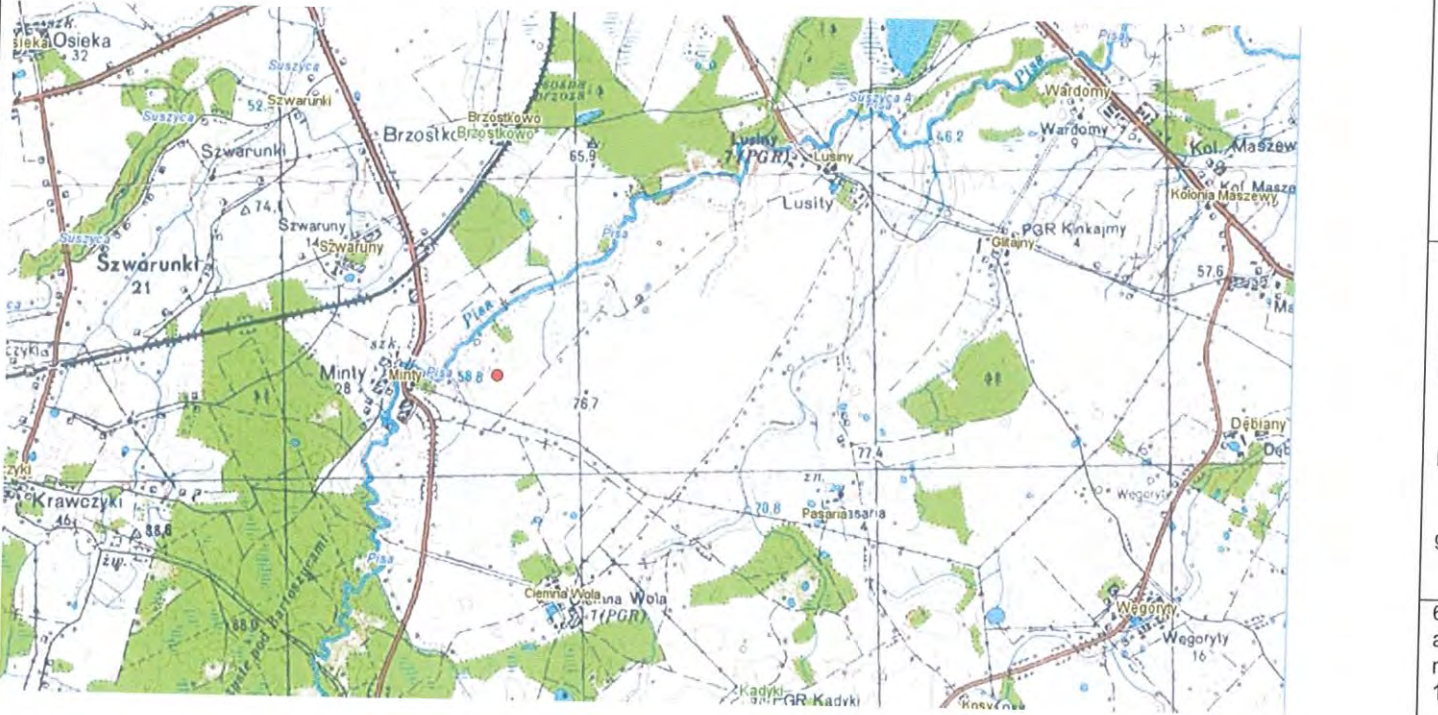

<p><b>GEZ</b></p>	<p><b>KARTA ADRESOWA ZABYTKU NIERUCHOMEGO</b></p>		<p>3. Miejscowość</p> <p><b>ŁOJDY</b></p>
<p>1. Nazwa</p> <p>1. OSADA 2. ŚLAD OSADNICZY</p>		<p>2. Czas powstania</p> <p>1. WCZESNE ŚREDNIOWIECZE 2. 2 POŁ. XIV-XVIII W.</p>	
<p>8. mapa w skali 1:25000 z zaznaczonym stanowiskiem archeologicznym</p>  <p>● Stanowisko archeologiczne</p>			<p>4. Adres</p> <p>ŁOJDY, ST. I, OB. AZP 14-64/19</p> <p>5. Przynależność administracyjna</p> <p>województwo <b>WARMIŃSKO-MAZURSKIE</b></p> <p>powiat <b>BARTOSZYCKI</b></p> <p>gmina <b>BARTOSZYCE</b></p> <p>6. Formy ochrony</p> <p>art. 7 ust. 4 ustawy o ochronie zabytków i opiece nad zabytkami z dnia 23 lipca 2003r. (Dz. U. Nr 162, poz. 1568 z późniejszymi zmianami)</p> <p>7. Opracowanie karty (autor, data i podpis)</p> <p>W. Dopierała, N. Lipowczyk październik 2013</p>

<b>GEZ</b>	<b>KARTA ADRESOWA ZABYTKU NIERUCHOMEGO</b>		3. Miejscowość <b>ŁOSKAJMY</b>
1. Nazwa <b>1. CMENTARZYSKO PŁASKIE CIAŁOPALNE</b>		2. Czas powstania <b>1. OKRES WĘDRÓWEK LUDÓW/ZACHODNIOBAŁTYJSKI KRĄG KULTUROWY</b>	
8. mapa w skali 1:25000 z zaznaczonym stanowiskiem archeologicznym			4. Adres
<b>STANOWISKO ARCHIWALNE – bez lokalizacji</b>			<b>ŁOSKAJMY, ST. I, OB. AZP 12-65/4 STANOWISKO ARCHIWALNE</b>
			5. Przynależność administracyjna  województwo <b>WARMIŃSKO-MAZURSKIE</b>  powiat <b>BARTOSZYCKI</b>  gmina <b>BARTOSZYCE</b>
			6. Formy ochrony art. 7 ust. 4 ustawy o ochronie zabytków i opiece nad zabytkami z dnia 23 lipca 2003r. (Dz. U. Nr 162, poz. 1568 z późniejszymi zmianami)
			7. Opracowanie karty (autor, data i podpis) W. Dopierala, N. Lipowczyk październik 2013

<b>GEZ</b>	<b>KARTA ADRESOWA ZABYTKU NIERUCHOMEGO</b>		3. Miejscowość <b>ŁOSKAJMY</b>
1. Nazwa 1. ZNALEZISKO LUŻNE		2. Czas powstania 1. NEOLIT	
8. mapa w skali 1:25000 z zaznaczonym stanowiskiem archeologicznym  STANOWISKO ARCHIWALNE – bez lokalizacji			4. Adres <b>ŁOSKAJMY, ST. II, OB. AZP 12-65/5 STANOWISKO ARCHIWALNE</b>
			5. Przynależność administracyjna  województwo <b>WARMIŃSKO-MAZURSKIE</b>  powiat <b>BARTOSZYCKI</b>  gmina <b>BARTOSZYCE</b>
			6. Formy ochrony art. 7 ust. 4 ustawy o ochronie zabytków i opiece nad zabytkami z dnia 23 lipca 2003r. (Dz. U. Nr 162, poz. 1568 z późniejszymi zmianami)
			7. Opracowanie karty (autor, data i podpis) W. Dopierala, N. Lipowczyk październik 2013

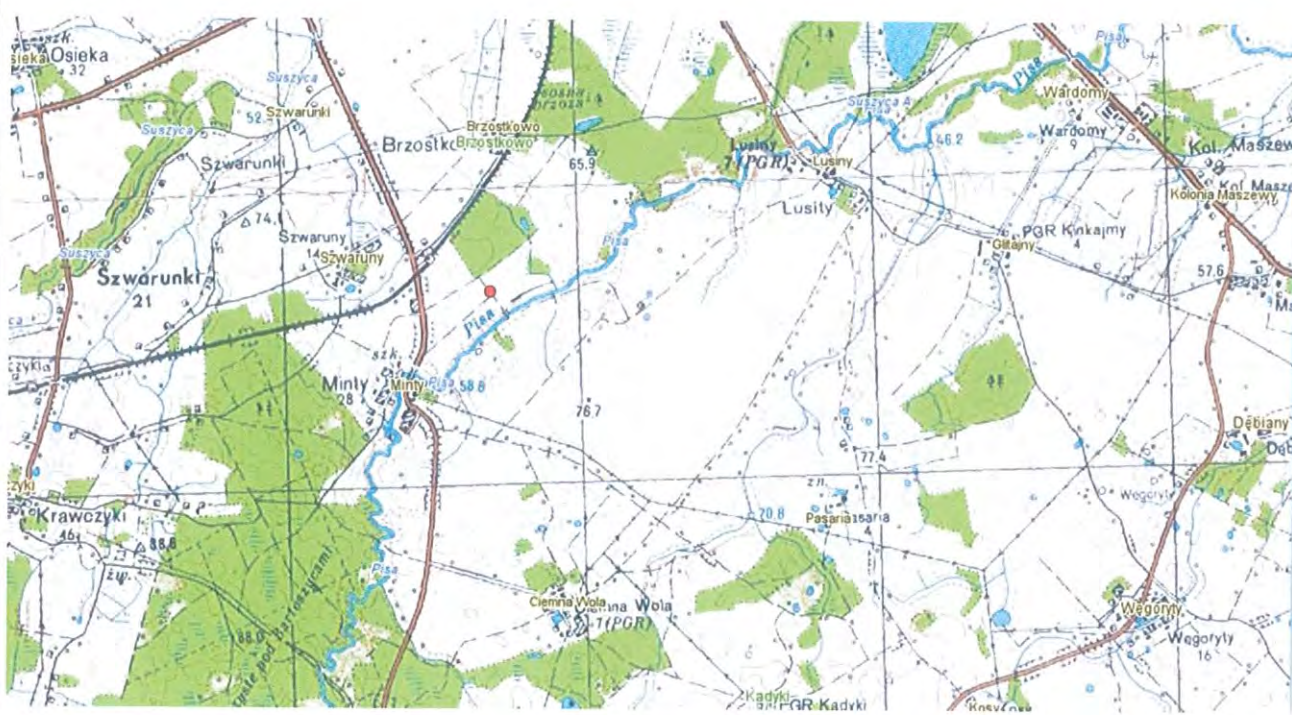
<p><b>GEZ</b></p>	<p><b>KARTA ADRESOWA ZABYTKU NIERUCHOMEGO</b></p>		<p>3. Miejscowość <b>MARKINY</b></p>
<p>1. Nazwa 1. OSADA 2. ŚLAD OSADNICZY</p>		<p>2. Czas powstania 1. OKRES WPŁYWÓW RZYMSKICH 2. PÓŻNE ŚREDNIOWIECZE - OKRES NOWOŻYTNY</p>	
<p>8. mapa w skali 1:25000 z zaznaczonym stanowiskiem archeologicznym</p>			<p>4. Adres</p>
			<p>MARKINY, ST. I, OB. AZP 13-64/14</p>
<p> Stanowisko archeologiczne</p>			<p>5. Przynależność administracyjna</p> <p>województwo <b>WARMIŃSKO-MAZURSKIE</b></p> <p>powiat <b>BARTOSZYCKI</b></p> <p>gmina <b>BARTOSZYCE</b></p> <p>6. Formy ochrony art. 7 ust. 4 ustawy o ochronie zabytków i opiece nad zabytkami z dnia 23 lipca 2003r. (Dz. U. Nr 162, poz. 1568 z późniejszymi zmianami)</p> <p>7. Opracowanie karty (autor, data i podpis) W. Dopierała, N. Lipowczyk październik 2013</p>

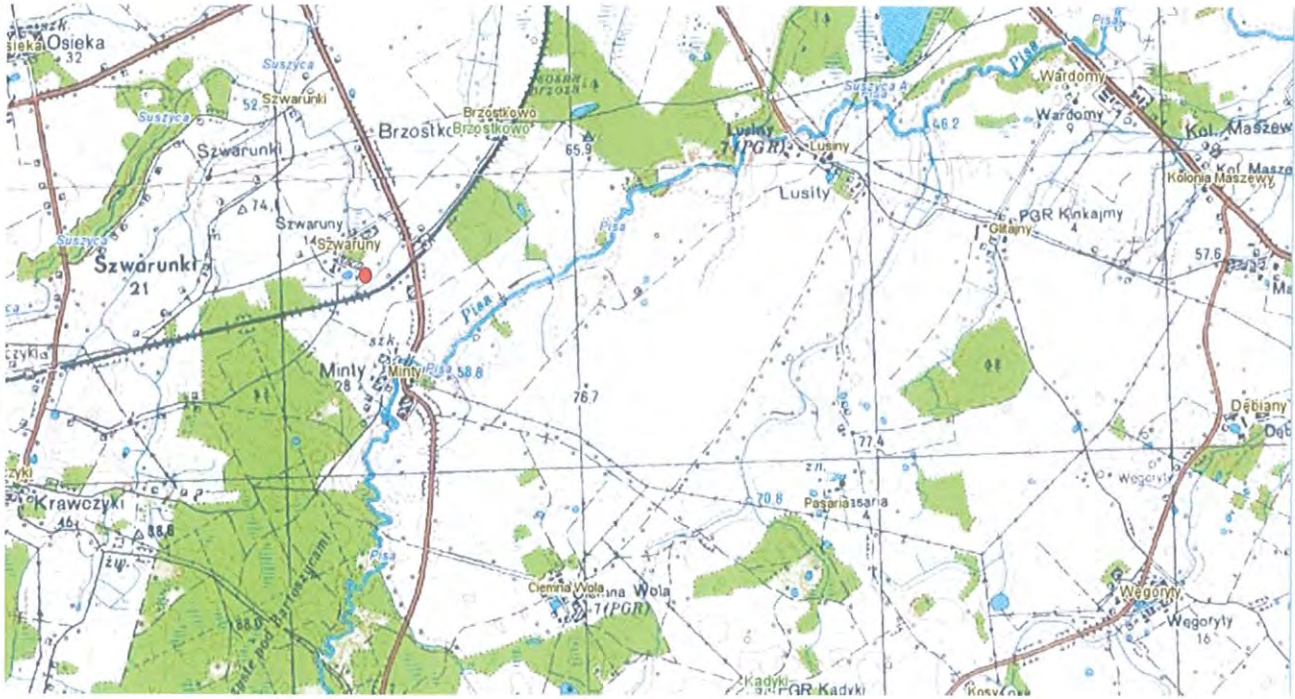
<p><b>GEZ</b></p>	<p><b>KARTA ADRESOWA ZABYTKU NIERUCHOMEGO</b></p>		<p>3. Miejscowość</p> <p><b>MINTY</b></p>
<p>1. Nazwa</p> <p><b>1. ŚLAD OSADNICZY</b></p>		<p>2. Czas powstania</p> <p><b>1. OKRES NOWOŻYTNY</b></p>	
<p>8. mapa w skali 1:25000 z zaznaczonym stanowiskiem archeologicznym</p>			<p>4. Adres</p>
 <p>Stanowisko archeologiczne</p>			<p><b>MINTY, ST. I, OB. AZP 15-64/5</b></p>
			<p>5. Przynależność administracyjna</p> <p>województwo <b>WARMIŃSKO-MAZURSKIE</b></p> <p>powiat <b>BARTOSZYCKI</b></p> <p>gmina <b>BARTOSZYCE</b></p>
			<p>6. Formy ochrony</p> <p>art. 7 ust. 4 ustawy o ochronie zabytków i opiece nad zabytkami z dnia 23 lipca 2003r. (Dz. U. Nr 162, poz. 1568 z późniejszymi zmianami)</p>
			<p>7. Opracowanie karty (autor, data i podpis)</p> <p>W. Dopierała, N. Lipowczyk październik 2013</p>

<p><b>GEZ</b></p>	<p><b>KARTA ADRESOWA ZABYTKU NIERUCHOMEGO</b></p>		<p>3. Miejscowość</p> <p><b>MINTY</b></p>
<p>1. Nazwa</p> <ol style="list-style-type: none"> <li>1. ŚLAD OSADNICZY</li> <li>2. OSADA</li> <li>3. ŚLAD OSADNICZY</li> </ol>		<p>2. Czas powstania</p> <ol style="list-style-type: none"> <li>1. EPOKA KAMIENIA</li> <li>2. OKRES HALSZTACKI</li> <li>3. OKRES NOWOŻYTNY</li> </ol>	
<p>8. mapa w skali 1:25000 z zaznaczonym stanowiskiem archeologicznym</p>			
			<p>4. Adres</p> <p>MINTY, ST. II, OB. AZP 15-64/6</p>
			<p>5. Przynależność administracyjna</p> <p>województwo <b>WARMIŃSKO-MAZURSKIE</b></p> <p>powiat <b>BARTOSZYCKI</b></p> <p>gmina <b>BARTOSZYCE</b></p>
			<p>6. Formy ochrony</p> <p>art. 7 ust. 4 ustawy o ochronie zabytków i opiece nad zabytkami z dnia 23 lipca 2003r. (Dz. U. Nr 162, poz. 1568 z późniejszymi zmianami)</p>
			<p>7. Opracowanie karty (autor, data i podpis)</p> <p>W. Dopierała, N. Lipowczyk październik 2013</p>

<p><b>GEZ</b></p>	<p><b>KARTA ADRESOWA ZABYTKU NIERUCHOMEGO</b></p>	<p>3. Miejscowość <b>MINTY</b></p>
<p>1. Nazwa 1. OSADA 2. ŚLAD OSADNICZY</p>	<p>2. Czas powstania 1. OKRES HALSZTACKI 2. OKRES NOWOŻYTNY</p>	
<p>8. mapa w skali 1:25000 z zaznaczonym stanowiskiem archeologicznym</p>		<p>4. Adres <b>MINTY, ST. III, OB. AZP 15-64/7</b></p>
		<p>5. Przynależność administracyjna  województwo <b>WARMIŃSKO-MAZURSKIE</b>  powiat <b>BARTOSZYCKI</b>  gmina <b>BARTOSZYCE</b></p>
<p>● Stanowisko archeologiczne</p>		<p>6. Formy ochrony art. 7 ust. 4 ustawy o ochronie zabytków i opiece nad zabytkami z dnia 23 lipca 2003r. (Dz. U. Nr 162, poz. 1568 z późniejszymi zmianami)</p>
		<p>7. Opracowanie karty (autor, data i podpis) W. Dopierata, N. Lipowczyk październik 2013</p>



<p><b>GEZ</b></p>	<p><b>KARTA ADRESOWA ZABYTKU NIERUCHOMEGO</b></p>		<p>3. Miejscowość</p> <p><b>MINTY</b></p>
<p>1. Nazwa</p> <p><b>1. ŚLAD OSADNICZY</b></p>		<p>2. Czas powstania</p> <p><b>1. OKRES NOWOŻYTNY</b></p>	
<p>8. mapa w skali 1:25000 z zaznaczonym stanowiskiem archeologicznym</p>  <p>● Stanowisko archeologiczne</p>			<p>4. Adres</p> <p><b>MINTY, ST. IV, OB. AZP 15-64/8</b></p> <p>5. Przynależność administracyjna</p> <p>województwo <b>WARMIŃSKO-MAZURSKIE</b></p> <p>powiat <b>BARTOSZYCKI</b></p> <p>gmina <b>BARTOSZYCE</b></p> <p>6. Formy ochrony</p> <p>art. 7 ust. 4 ustawy o ochronie zabytków i opiece nad zabytkami z dnia 23 lipca 2003r. (Dz. U. Nr 162, poz. 1568 z późniejszymi zmianami)</p> <p>7. Opracowanie karty (autor, data i podpis)</p> <p>W. Dopierała, N. Lipowczyk październik 2013</p>

<p><b>GEZ</b></p>	<p><b>KARTA ADRESOWA ZABYTKU NIERUCHOMEGO</b></p>		<p>3. Miejscowość</p> <p><b>MINTY</b></p>
<p>1. Nazwa</p> <p>1. ŚLAD OSADNICZY</p> <p>2. ŚLAD OSADNICZY</p>		<p>2. Czas powstania</p> <p>1. OKRES HALSZTACKI</p> <p>2. OKRES NOWOŻYTNY</p>	
<p>8. mapa w skali 1:25000 z zaznaczonym stanowiskiem archeologicznym</p>  <p>● Stanowisko archeologiczne</p>			<p>4. Adres</p> <p>MINTY, ST. V, OB. AZP 15-64/9</p> <p>5. Przynależność administracyjna</p> <p>województwo <b>WARMIŃSKO-MAZURSKIE</b></p> <p>powiat <b>BARTOSZYCKI</b></p> <p>gmina <b>BARTOSZYCE</b></p> <p>6. Formy ochrony</p> <p>art. 7 ust. 4 ustawy o ochronie zabytków i opiece nad zabytkami z dnia 23 lipca 2003r. (Dz. U. Nr 162, poz. 1568 z późniejszymi zmianami)</p> <p>7. Opracowanie karty (autor, data i podpis)</p> <p>W. Dopierała, N. Lipowczyk październik 2013</p>

GEZ

# KARTA ADRESOWA ZABYTKU NIERUCHOMEGO

3. Miejscowość

MINTY

1. Nazwa

1. ŚLAD OSADNICZY
2. ŚLAD OSADNICZY
3. ŚLAD OSADNICZY
4. ŚLAD OSADNICZY

2. Czas powstania

1. EPOKA KAMIENIA
2. OKRES HALSZTACKI
3. WCZESNE ŚREDNIOWIECZE
4. OKRES NOWOŻYTNY

8. mapa w skali 1:25000 z zaznaczonym stanowiskiem archeologicznym



 Stanowisko archeologiczne

4. Adres

MINTY, ST. VI, OB. AZP 15-64/10

5. Przynależność administracyjna

województwo **WARMIŃSKO-MAZURSKIE**

powiat **BARTOSZYCKI**

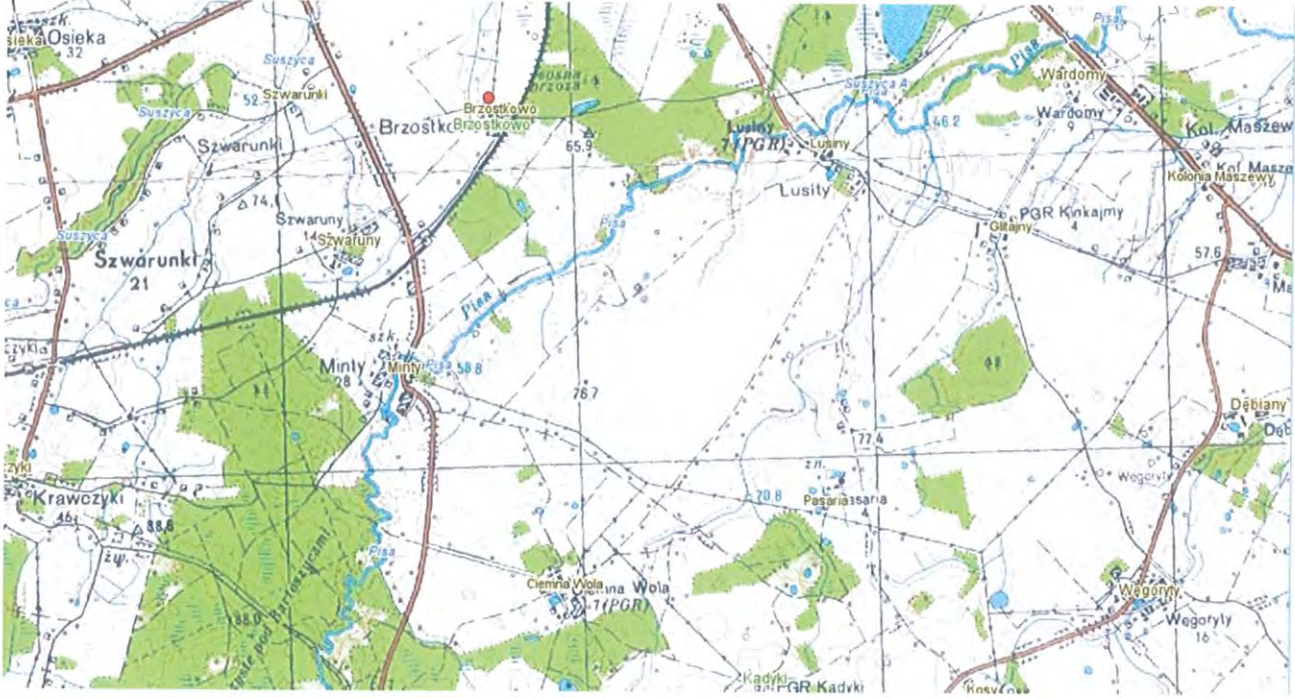
gmina **BARTOSZYCE**

6. Formy ochrony

art. 7 ust. 4 ustawy o ochronie zabytków i opiece nad zabytkami z dnia 23 lipca 2003r. (Dz. U. Nr 162, poz. 1568 z późniejszymi zmianami)

7. Opracowanie karty (autor, data i podpis)

W. Dopierała, N. Lipowczyk październik 2013

<p><b>GEZ</b></p>	<p><b>KARTA ADRESOWA ZABYTKU NIERUCHOMEGO</b></p>		<p>3. Miejscowość</p> <p><b>MINTY</b></p>
<p>1. Nazwa</p> <ol style="list-style-type: none"> <li>OSADA</li> <li>ŚLAD OSADNICZY</li> <li>ŚLAD OSADNICZY</li> </ol>	<p>2. Czas powstania</p> <ol style="list-style-type: none"> <li>OKRES HALSZTACKI</li> <li>ŚREDNIOWIECZE</li> <li>OKRES NOWOŻYTNY</li> </ol>		
<p>8. mapa w skali 1:25000 z zaznaczonym stanowiskiem archeologicznym</p>  <p>● Stanowisko archeologiczne</p>			<p>4. Adres</p> <p>MINTY, ST. VII, OB. AZP 15-64/11</p> <p>5. Przynależność administracyjna</p> <p>województwo WARMIŃSKO-MAZURSKIE</p> <p>powiat BARTOSZYCKI</p> <p>gmina BARTOSZYCE</p> <p>6. Formy ochrony</p> <p>art. 7 ust. 4 ustawy o ochronie zabytków i opiece nad zabytkami z dnia 23 lipca 2003r. (Dz. U. Nr 162, poz. 1568 z późniejszymi zmianami)</p> <p>7. Opracowanie karty (autor, data i podpis)</p> <p>W. Dopierała, N. Lipowczyk październik 2013</p>

**GEZ**

# KARTA ADRESOWA ZABYTKU NIERUCHOMEGO

3. Miejscowość

**MOLWITY**

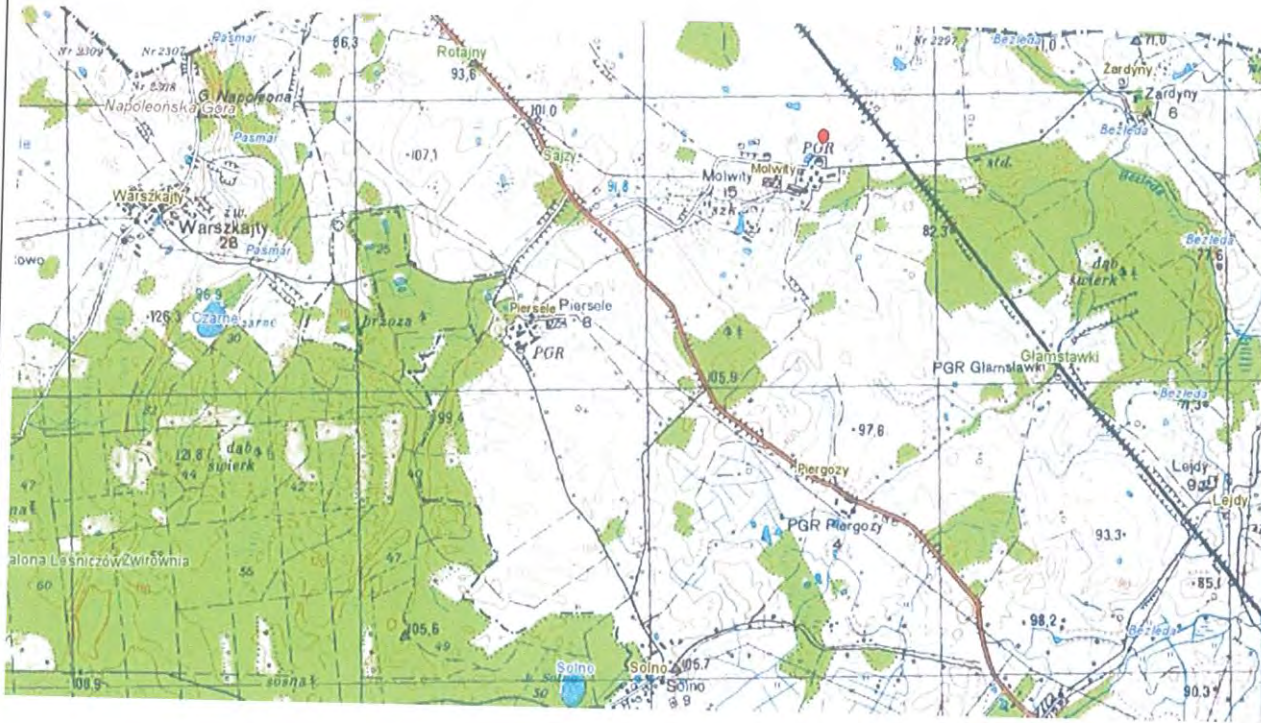
1. Nazwa

**1. GRODZISKO**

2. Czas powstania

**1. WCZESNE ŚREDNIOWIECZE**

8. mapa w skali 1:25000 z zaznaczonym stanowiskiem archeologicznym



4. Adres

**MOLWITY, ST. I, OB. AZP 11-63/1  
STANOWISKO ARCHIWALNE**

5. Przynależność administracyjna

województwo **WARMIŃSKO-  
MAZURSKIE**

powiat **BARTOSZYCKI**

gmina **BARTOSZYCE**

6. Formy ochrony

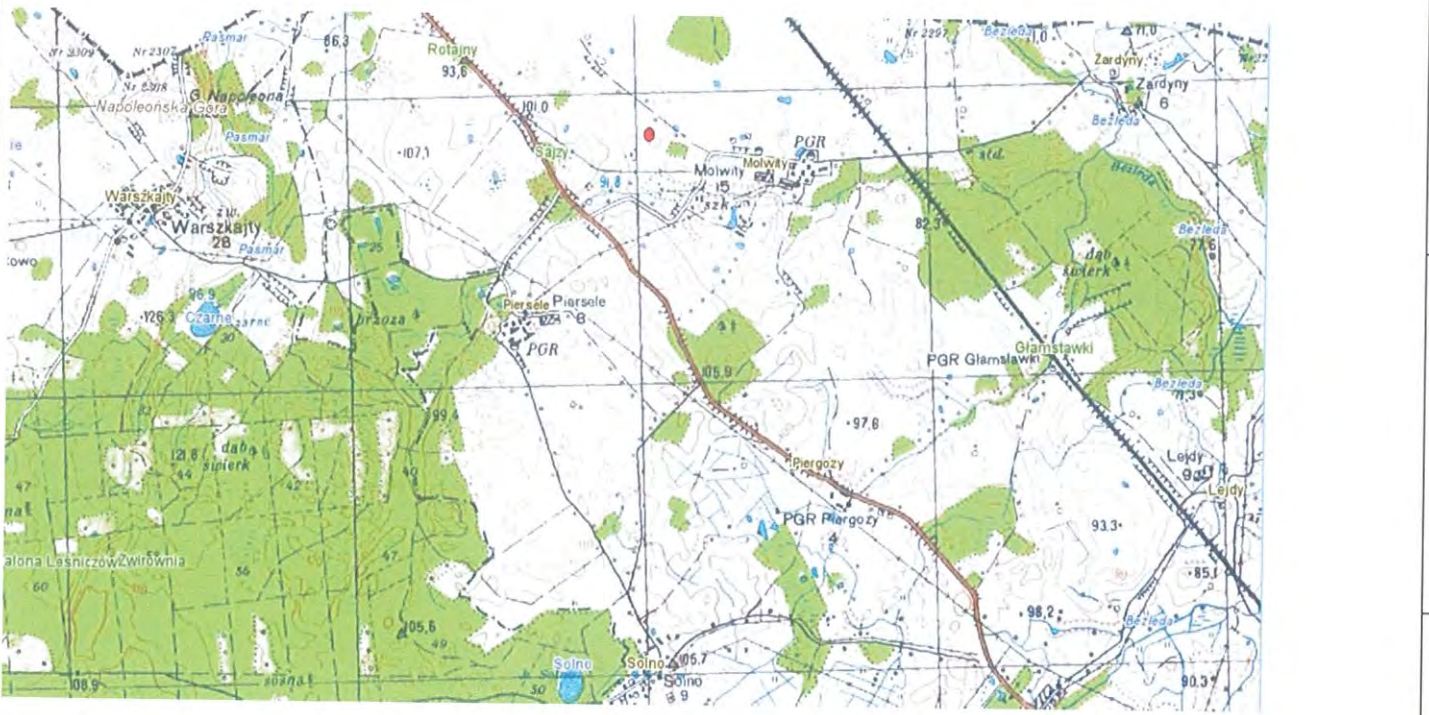

art. 7 ust. 4 ustawy o ochronie zabytków i opiece nad zabytkami z dnia 23 lipca 2003r. (Dz. U. Nr 162, poz. 1568 z późniejszymi zmianami)

7. Opracowanie karty (autor, data i podpis)

W. Dopierała, N. Lipowczyk październik 2013



Stanowisko archeologiczne

<p><b>GEZ</b></p>	<p><b>KARTA ADRESOWA ZABYTKU NIERUCHOMEGO</b></p>		<p>3. Miejscowość <b>MOLWITY</b></p>
<p>1. Nazwa 1. ŚLAD OSADNICZY 2. ŚLAD OSADNICZY</p>		<p>2. Czas powstania 1. PRADZIEJE 2. 2 POŁ. XV-XVII W.</p>	
<p>8. mapa w skali 1:25000 z zaznaczonym stanowiskiem archeologicznym</p>			<p>4. Adres <b>MOLWITY, ST. II, OB. AZP 11-63/6</b></p>
			<p>5. Przynależność administracyjna</p> <p>województwo <b>WARMIŃSKO-MAZURSKIE</b></p> <p>powiat <b>BARTOSZYCKI</b></p> <p>gmina <b>BARTOSZYCE</b></p>
<p> Stanowisko archeologiczne</p>			<p>6. Formy ochrony art. 7 ust. 4 ustawy o ochronie zabytków i opiece nad zabytkami z dnia 23 lipca 2003r. (Dz. U. Nr 162, poz. 1568 z późniejszymi zmianami)</p>
			<p>7. Opracowanie karty (autor, data i podpis) W. Dopierała, N. Lipowczyk październik 2013</p>

GEZ

# KARTA ADRESOWA ZABYTKU NIERUCHOMEGO

3. Miejscowość

**MOLWITY**

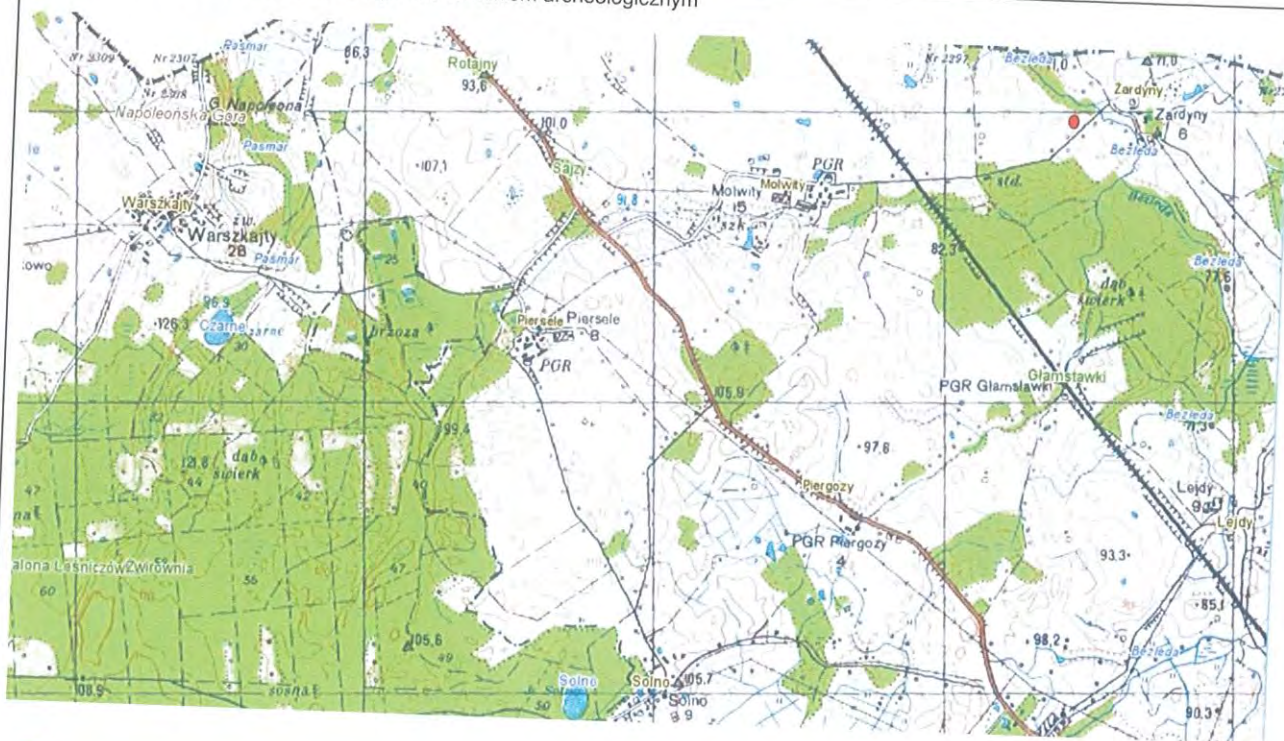
1. Nazwa

1. ŚLAD OSADNICZY
2. ŚLAD OSADNICZY

2. Czas powstania

1. PRADZIEJE
2. XVI-XVII W.

8. mapa w skali 1:25000 z zaznaczonym stanowiskiem archeologicznym



4. Adres

**MOLWITY, ST. III, OB. AZP 11-63/7**

5. Przynależność administracyjna

województwo **WARMIŃSKO-MAZURSKIE**

powiat **BARTOSZYCKI**

gmina **BARTOSZYCE**

6. Formy ochrony


art. 7 ust. 4 ustawy o ochronie zabytków i opiece nad zabytkami z dnia 23 lipca 2003r. (Dz. U. Nr 162, poz. 1568 z późniejszymi zmianami)

7. Opracowanie karty (autor, data i podpis)

W. Dopierała, N. Lipowczyk październik 2013



Stanowisko archeologiczne

<p><b>GEZ</b></p>	<p><b>KARTA ADRESOWA ZABYTKU NIERUCHOMEGO</b></p>		<p>3. Miejscowość</p> <p><b>NALIKAJMY</b></p>
<p>1. Nazwa</p> <p><b>1. CMENTARZYSKO CIAŁOPALNE</b></p>		<p>2. Czas powstania</p> <p><b>1. OKRES WPŁYWÓW RZYMSKICH – OKRES WĘDRÓWEK LUDÓW</b></p>	
<p>8. mapa w skali 1:25000 z zaznaczonym stanowiskiem archeologicznym</p>  <p>● Stanowisko archeologiczne</p>			<p>4. Adres</p> <p><b>NALIKAJMY, ST. I, OB. AZP 13-64/1 STANOWISKO ARCHIWALNE</b></p> <p>5. Przynależność administracyjna</p> <p>województwo <b>WARMIŃSKO- MAZURSKIE</b></p> <p>powiat <b>BARTOSZYCKI</b></p> <p>gmina <b>BARTOSZYCE</b></p> <p>6. Formy ochrony</p> <p>art. 7 ust. 4 ustawy o ochronie zabytków i opiece nad zabytkami z dnia 23 lipca 2003r. (Dz. U. Nr 162, poz. 1568 z późniejszymi zmianami)</p> <p>7. Opracowanie karty (autor, data i podpis)</p> <p>W. Dopierała, N. Lipowczyk październik 2013</p>



GEZ

# KARTA ADRESOWA ZABYTKU NIERUCHOMEGO

3. Miejscowość

**NALIKAJMY**

1. Nazwa

1. ŚLAD OSADNICZY

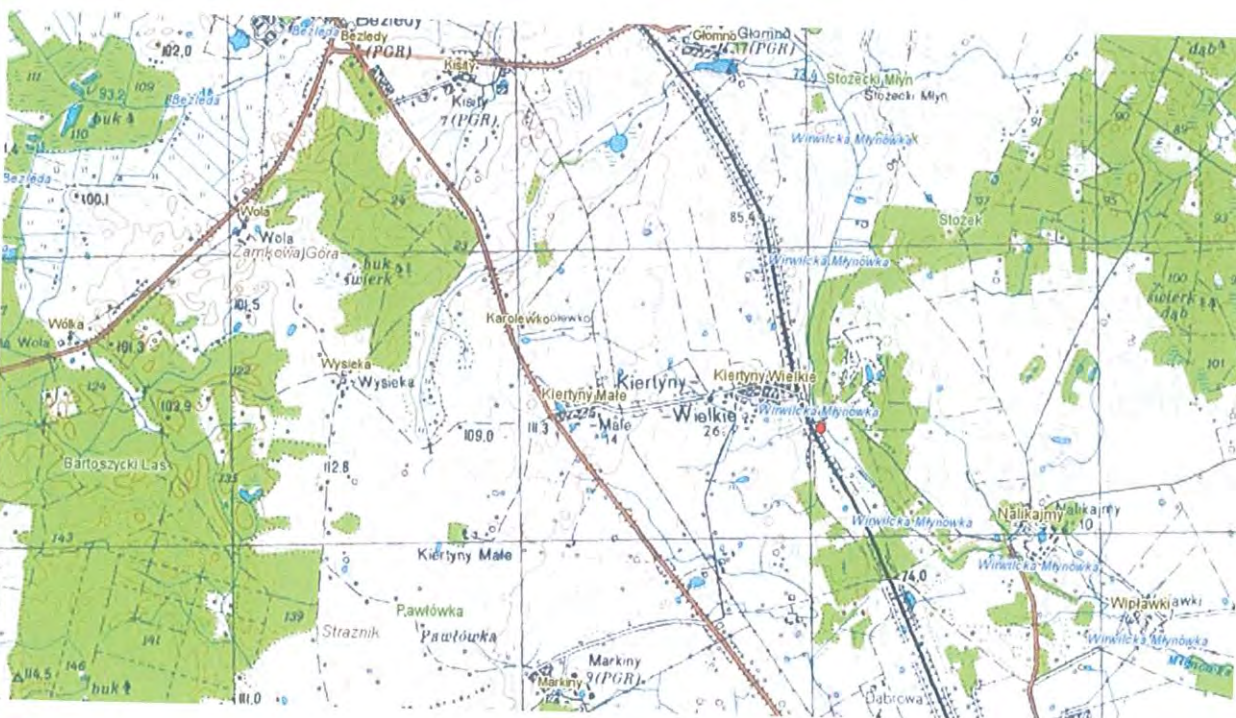
2. OSADA


2. Czas powstania

1. PRADZIEJE

2. PÓŻNE ŚREDNIOWIECZE - OKRES  
NOWOŻYTNY

8. mapa w skali 1:25000 z zaznaczonym stanowiskiem archeologicznym



 Stanowisko archeologiczne

4. Adres

**NALIKAJMY, ST. II, OB. AZP 13-64/5**

5. Przynależność administracyjna

województwo **WARMIŃSKO-MAZURSKIE**

powiat **BARTOSZYCKI**

gmina **BARTOSZYCE**

6. Formy ochrony

art. 7 ust. 4 ustawy o ochronie zabytków i opiece nad zabytkami z dnia 23 lipca 2003r. (Dz. U. Nr 162, poz. 1568 z późniejszymi zmianami)

7. Opracowanie karty (autor, data i podpis)  
W. Dopierała, N .Lipowczyk październik 2013

# KARTA ADRESOWA ZABYTKU NIERUCHOMEGO

3. Miejscowość

NUNY

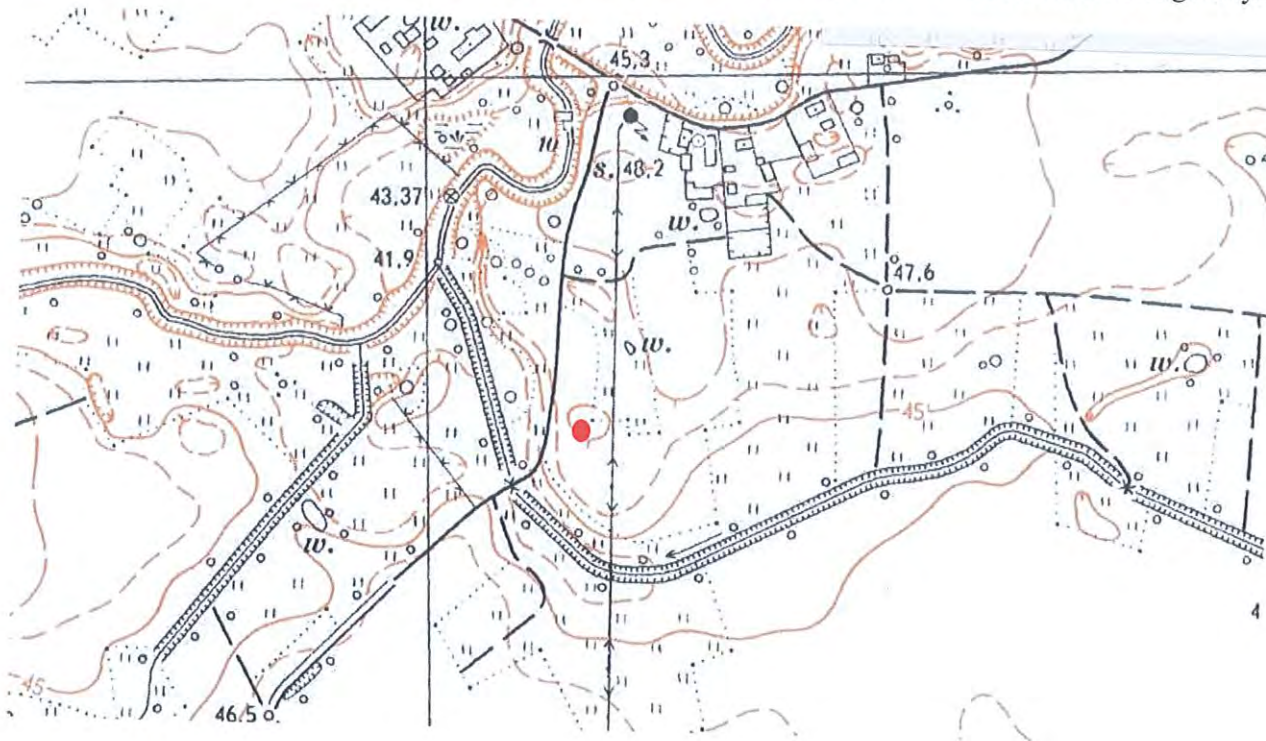
1. Nazwa  
ŚLAD OSADNICTWA - PRUSKA

2. Czas powstania  
1. XII – XIII w.

4. Adres

NUNY, ST. IV, OB. AZP 6 15-65

8. Fotografia z opisem wskazującym orientację albo mapa z zaznaczonym stanowiskiem archeologicznym



5. Przynależność administracyjna

Województwo: WARMIŃSKO  
-MAZURSKIE

Powiat: BARTOSZYCKI

Gmina: BARTOSZYCE

6. Formy ochrony

Art. 7 ust. 4 ustawy o ochronie zabytków i  
opiece nad zabytkami z dnia 23 lipca 2003r.  
(Dz. U. Nr 162, poz. 1568 ze zm.)

7. Opracowanie karty adresowej  
(autor, data, podpis)



Stanowisko archeologiczne

**GEZ**

## KARTA ADRESOWA ZABYTKU NIERUCHOMEGO

3. Miejscowość

NUNY

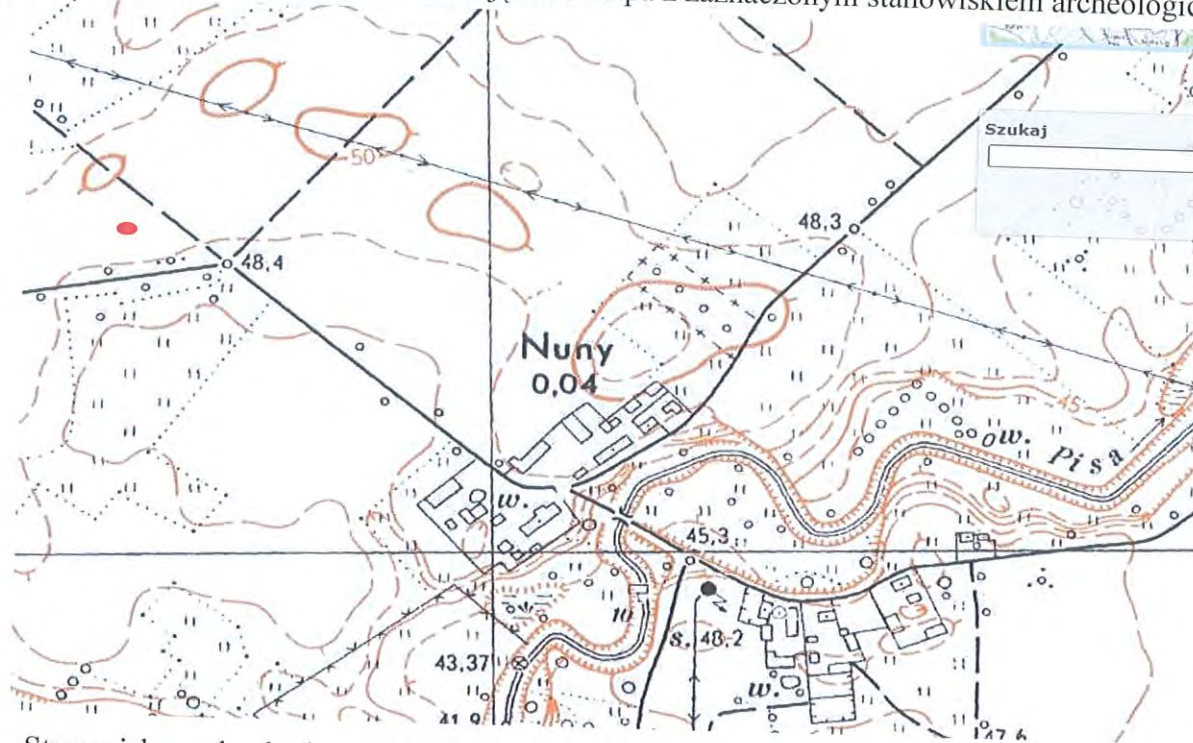
1. Nazwa  
ŚLAD OSADNICTWA

2. Czas powstania  
1. XVII – XVIII w.

4. Adres

NUNY, ST. I, OB. AZP 9 15-65

8. Fotografia z opisem wskazującym orientację albo mapa z zaznaczonym stanowiskiem archeologicznym



5. Przynależność administracyjna

Województwo: WARMIŃSKO  
-MAZURSKIE

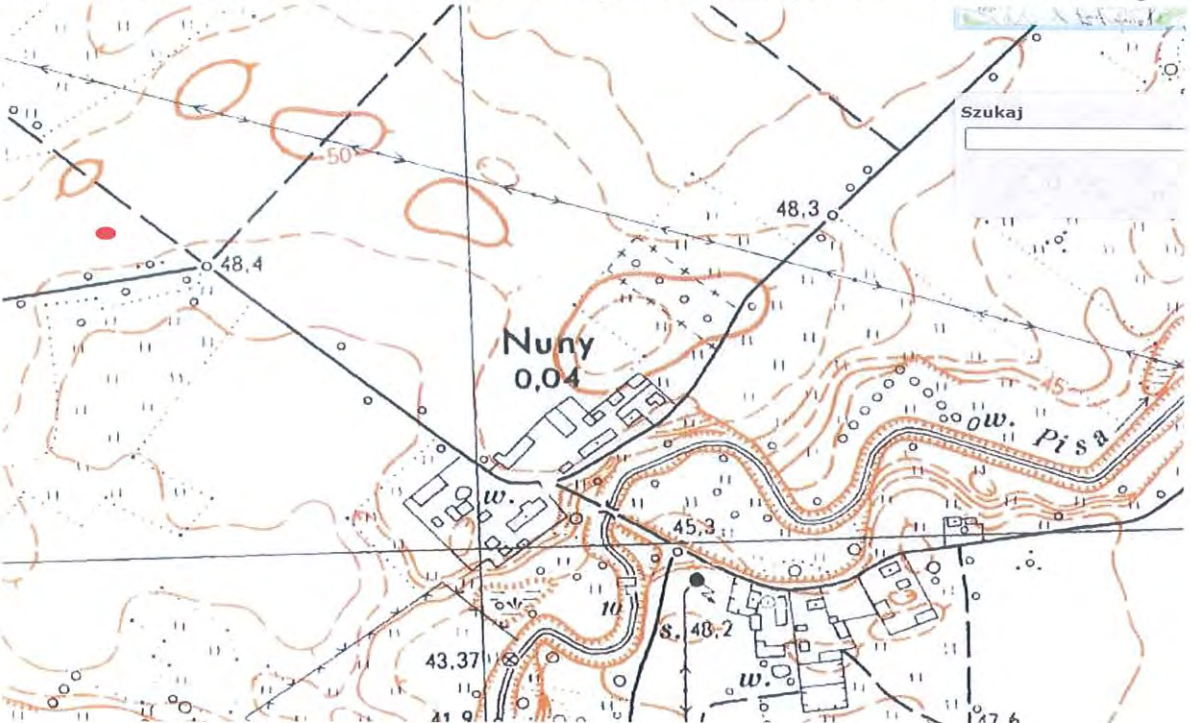
Powiat: BARTOSZYCKI

Gmina: BARTOSZYCE

6. Formy ochrony

Art. 7 ust. 4 ustawy o ochronie zabytków i  
opiece nad zabytkami z dnia 23 lipca 2003r.  
(Dz. U. Nr 162, poz. 1568 ze zm.)

7. Opracowanie karty adresowej  
(autor, data, podpis)

<p><b>GEZ</b></p>	<p><b>KARTA ADRESOWA ZABYTKU NIERUCHOMEGO</b></p>	<p>3. Miejscowość</p> <p>NUNY</p>
<p>1. Nazwa</p> <p>ŚLAD OSADNICTWA</p>	<p>2. Czas powstania</p> <p>1. XVII –XVIII w.</p>	<p>4. Adres</p> <p>NUNY, ST. I, OB. AZP 9 15-65</p>
<p>8. Fotografia z opisem wskazującym orientację albo mapa z zaznaczonym stanowiskiem archeologicznym</p>  <p>Stanowisko archeologiczne</p>		<p>5. Przynależność administracyjna</p> <p>Województwo: <b>WARMIŃSKO-MAZURSKIE</b></p> <p>Powiat: <b>BARTOSZYCKI</b></p> <p>Gmina: <b>BARTOSZYCE</b></p> <p>6. Formy ochrony</p> <p>Art. 7 ust. 4 ustawy o ochronie zabytków i opiece nad zabytkami z dnia 23 lipca 2003r. (Dz. U. Nr 162, poz. 1568 ze zm.)</p> <p>7. Opracowanie karty adresowej (autor, data, podpis)</p>

# KARTA ADRESOWA ZABYTKU NIERUCHOMEGO

3. Miejscowość

**NUNY**

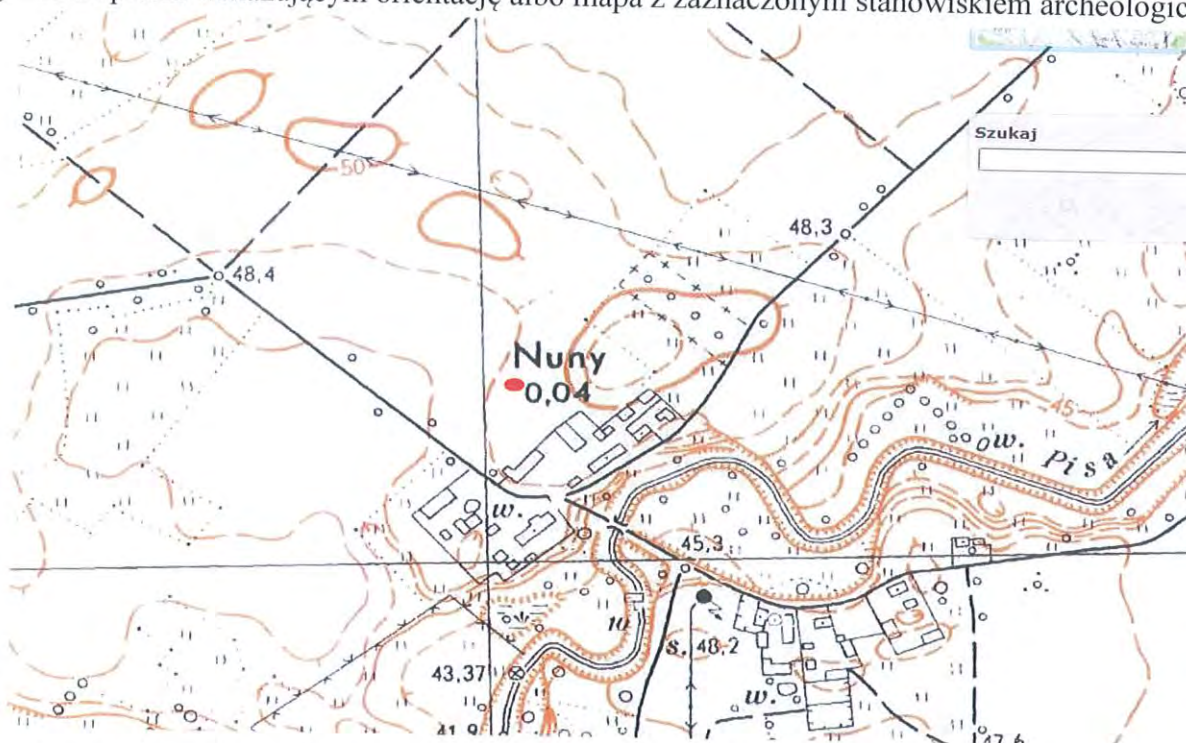
1. Nazwa  
ŚLAD OSADNICTWA

2. Czas powstania  
1. XVII –XVIII w.

4. Adres

NUNY, ST. II, OB. AZP 10 15-65

8. Fotografia z opisem wskazującym orientację albo mapa z zaznaczonym stanowiskiem archeologicznym



Stanowisko archeologiczne

5. Przynależność administracyjna

Województwo: **WARMIŃSKO  
-MAZURSKIE**

Powiat: **BARTOSZYCKI**

Gmina: **BARTOSZYCE**

6. Formy ochrony

Art. 7 ust. 4 ustawy o ochronie zabytków i  
opiece nad zabytkami z dnia 23 lipca 2003r.  
(Dz. U. Nr 162, poz. 1568 ze zm.)

7. Opracowanie karty adresowej  
(autor, data, podpis)

# KARTA ADRESOWA ZABYTKU NIERUCHOMEGO

3. Miejscowość

**NUNY**

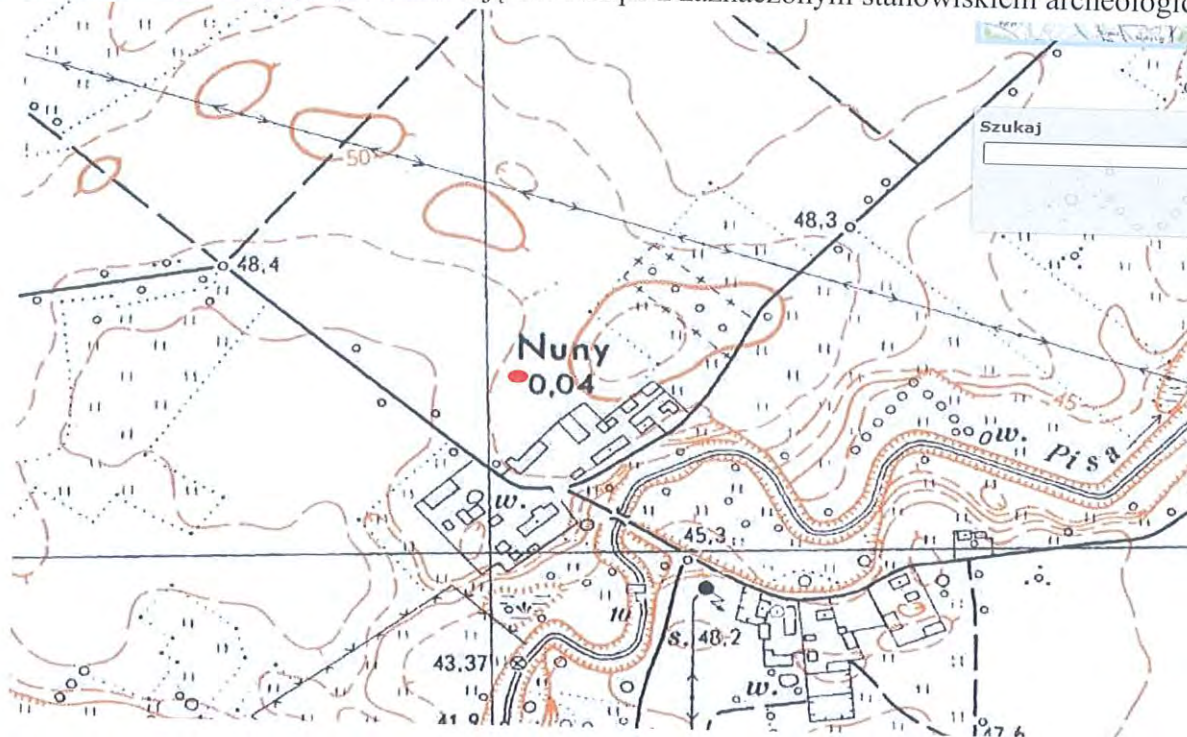
4. Adres

NUNY, ST. II, OB. AZP 10 15-65

1. Nazwa  
ŚLAD OSADNICTWA

2. Czas powstania  
1. XVII – XVIII w.

8. Fotografia z opisem wskazującym orientację albo mapa z zaznaczonym stanowiskiem archeologicznym



5. Przynależność administracyjna

Województwo: WARMIŃSKO  
-MAZURSKIE

Powiat: BARTOSZYCKI

Gmina: BARTOSZYCE

6. Formy ochrony

Art. 7 ust. 4 ustawy o ochronie zabytków i  
opiece nad zabytkami z dnia 23 lipca 2003r.  
(Dz. U. Nr 162, poz. 1568 ze zm.)

7. Opracowanie karty adresowej  
(autor, data, podpis)

# KARTA ADRESOWA ZABYTKU NIERUCHOMEGO

3. Miejscowość

NUNY

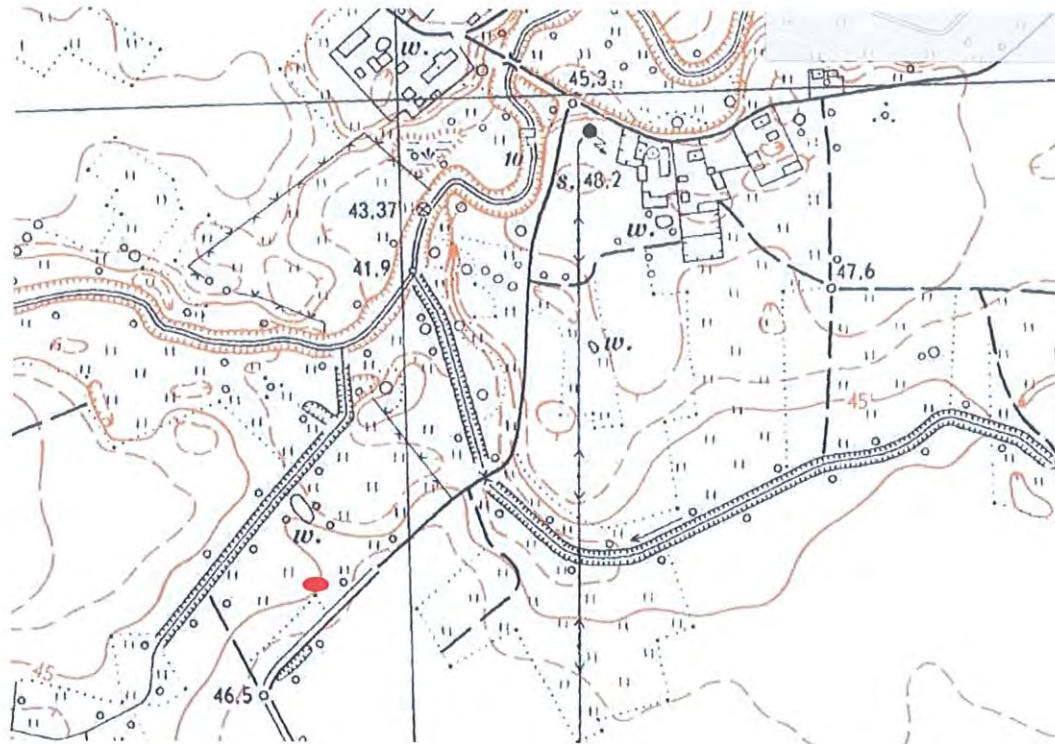
1. Nazwa  
ŚLAD OSADNICTWA

2. Czas powstania  
1. XVII – XVIII w.

4. Adres

NUNY, ST. III, OB. AZP 11 15-65

8. Fotografia z opisem wskazującym orientację albo mapa z zaznaczonym stanowiskiem archeologicznym



Stanowisko archeologiczne

5. Przynależność administracyjna

Województwo: WARMIŃSKO  
-MAZURSKIE

Powiat: BARTOSZYCKI

Gmina: BARTOSZYCE

6. Formy ochrony

Art. 7 ust. 4 ustawy o ochronie zabytków i  
opiece nad zabytkami z dnia 23 lipca 2003r.  
(Dz. U. Nr 162, poz. 1568 ze zm.)

7. Opracowanie karty adresowej  
(autor, data, podpis)

# KARTA ADRESOWA ZABYTKU NIERUCHOMEGO

3. Miejscowość

NUNY

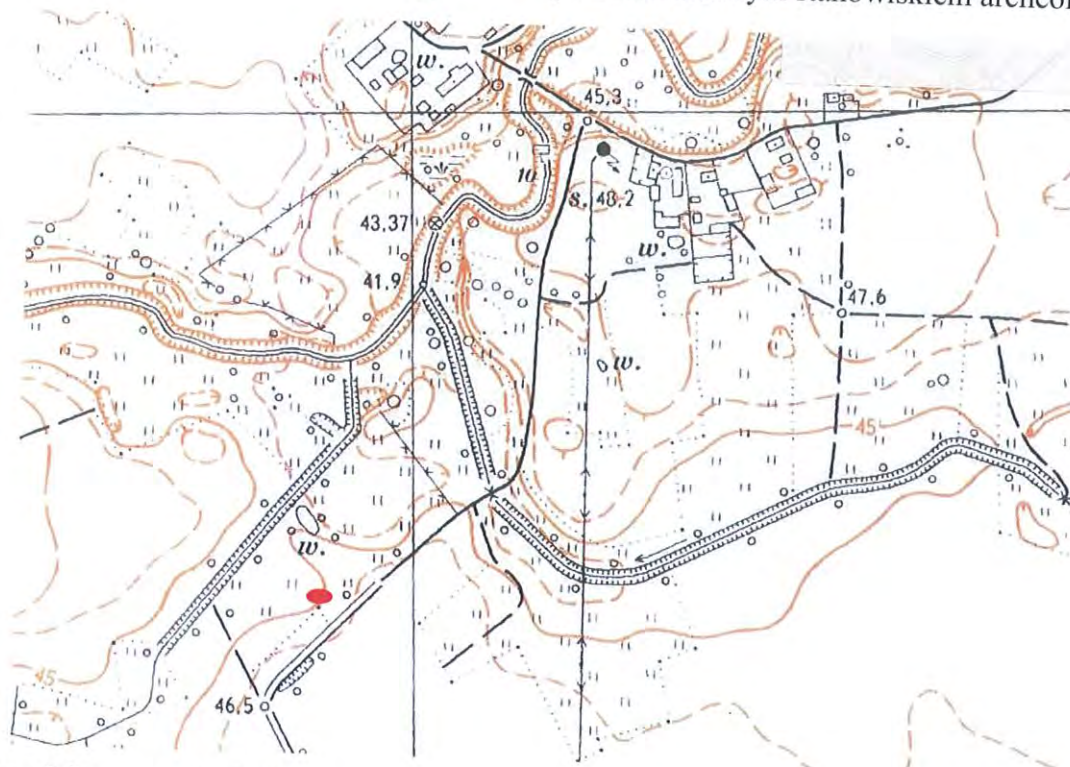
1. Nazwa  
ŚLAD OSADNICTWA

2. Czas powstania  
1. XVII – XVIII w.

4. Adres

NUNY, ST. III, OB. AZP 11 15-65

8. Fotografia z opisem wskazującym orientację albo mapa z zaznaczonym stanowiskiem archeologicznym



Stanowisko archeologiczne

5. Przynależność administracyjna

Województwo: WARMIŃSKO  
-MAZURSKIE

Powiat: BARTOSZYCKI

Gmina: BARTOSZYCE

6. Formy ochrony

Art. 7 ust. 4 ustawy o ochronie zabytków i  
opiece nad zabytkami z dnia 23 lipca 2003r.  
(Dz. U. Nr 162, poz. 1568 ze zm.)

7. Opracowanie karty adresowej  
(autor, data, podpis)



# KARTA ADRESOWA ZABYTKU NIERUCHOMEGO

3. Miejscowość

NUNY

1. Nazwa

ŚLAD OSADNICTWA - PRUSKA

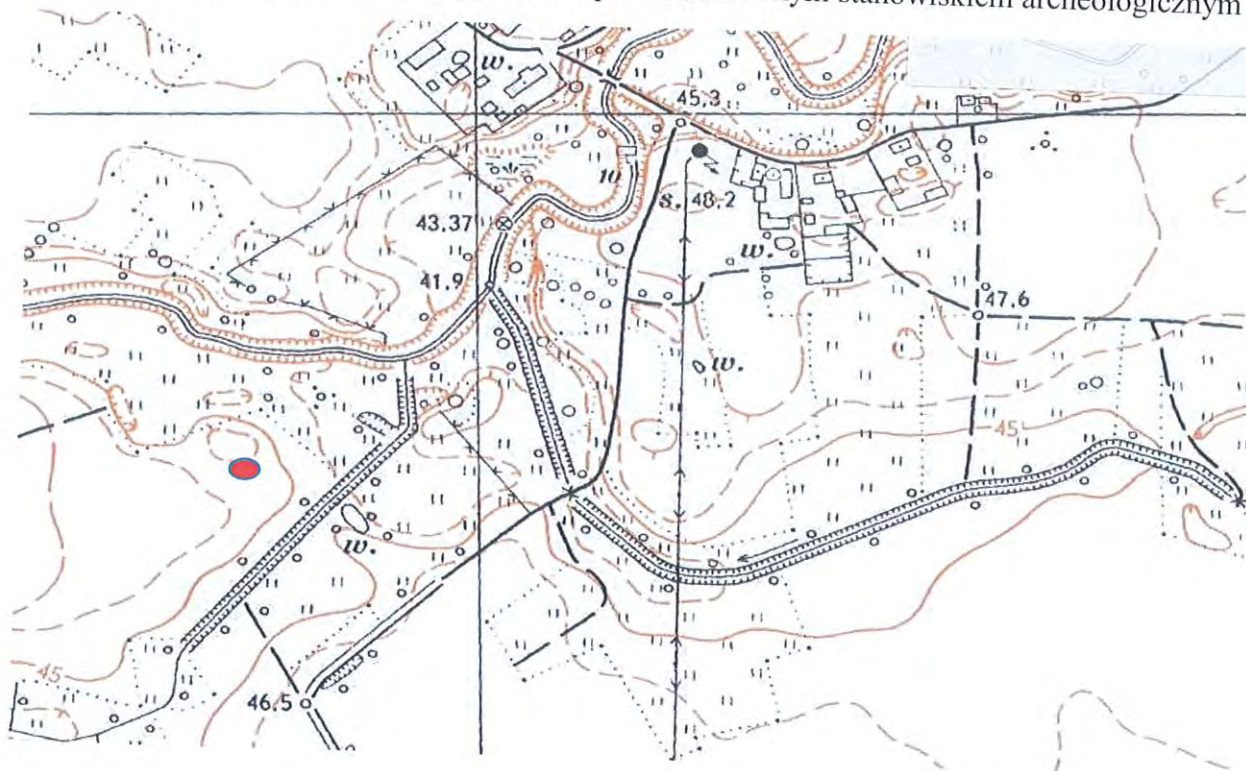
2. Czas powstania

1. XII – XIII w.

4. Adres

NUNY, ST. IV, OB. AZP 12 15-65

8. Fotografia z opisem wskazującym orientację albo mapa z zaznaczonym stanowiskiem archeologicznym



5. Przynależność administracyjna

Województwo: WARMIŃSKO  
-MAZURSKIE

Powiat: BARTOSZYCKI

Gmina: BARTOSZYCE

6. Formy ochrony

Art. 7 ust. 4 ustawy o ochronie zabytków i  
opiece nad zabytkami z dnia 23 lipca 2003r.  
(Dz. U. Nr 162, poz. 1568 ze zm.)

7. Opracowanie karty adresowej  
(autor, data, podpis)



Stanowisko archeologiczne

# KARTA ADRESOWA ZABYTKU NIERUCHOMEGO

3. Miejscowość

NUNY

1. Nazwa

ŚLAD OSADNICTWA - PRUSKA

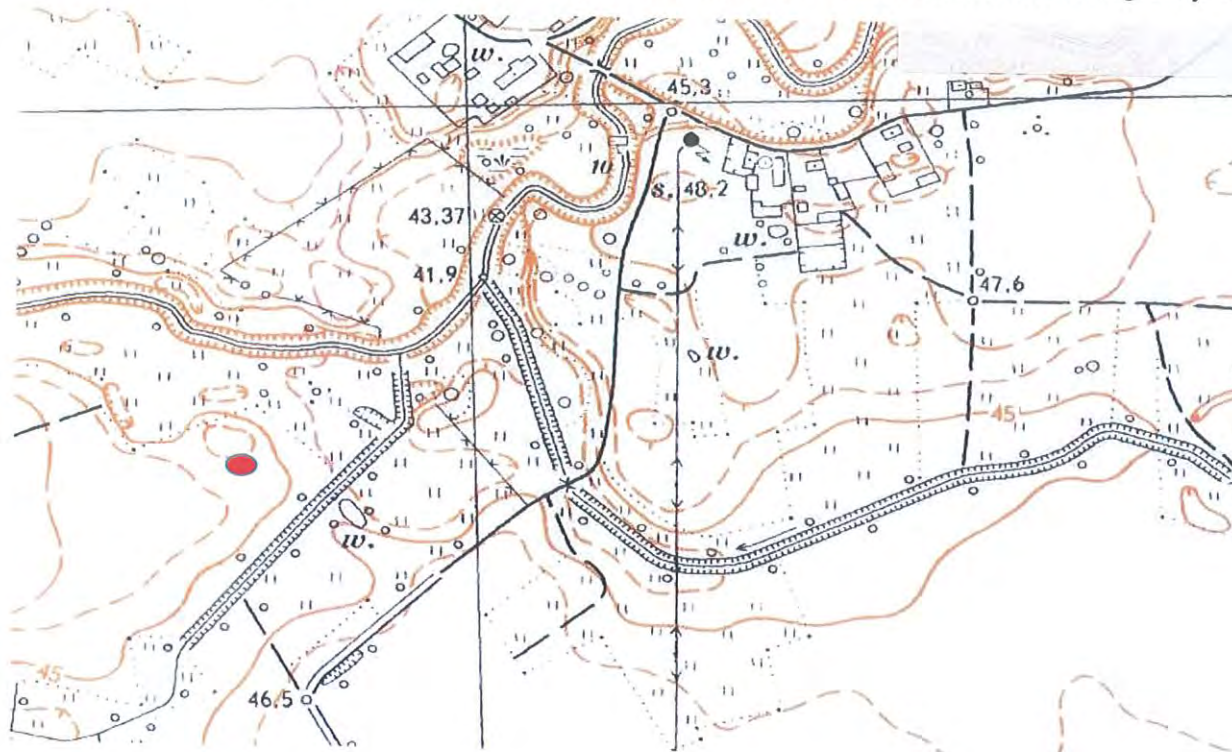
2. Czas powstania

1. XII – XIII w.

4. Adres

NUNY, ST. IV, OB. AZP 12 15-65

8. Fotografia z opisem wskazującym orientację albo mapa z zaznaczonym stanowiskiem archeologicznym



5. Przynależność administracyjna

Województwo: WARMIŃSKO  
-MAZURSKIE

Powiat: BARTOSZYCKI

Gmina: BARTOSZYCE

6. Formy ochrony

Art. 7 ust. 4 ustawy o ochronie zabytków i  
opiece nad zabytkami z dnia 23 lipca 2003r.  
(Dz. U. Nr 162, poz. 1568 ze zm.)

7. Opracowanie karty adresowej  
(autor, data, podpis)



Stanowisko archeologiczne

## KARTA ADRESOWA ZABYTKU NIERUCHOMEGO

3. Miejscowość

NUNY

1. Nazwa

ŚLAD OSADNICTWA - PRUSKA

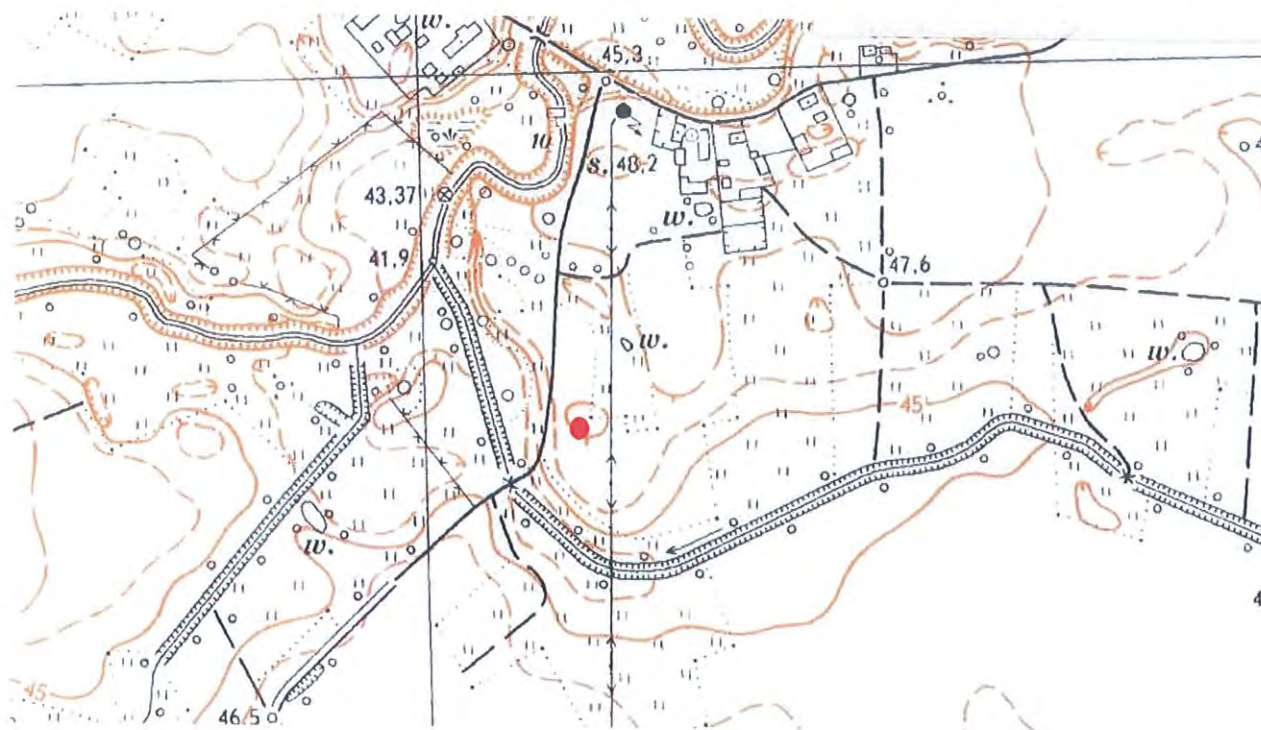
2. Czas powstania

1. XII – XIII w.

4. Adres

NUNY, ST. IV, OB. AZP 6 15-65

8. Fotografia z opisem wskazującym orientację albo mapa z zaznaczonym stanowiskiem archeologicznym



5. Przynależność administracyjna

Województwo: **WARMIŃSKO  
-MAZURSKIE**

Powiat: **BARTOSZYCKI**

Gmina: **BARTOSZYCE**

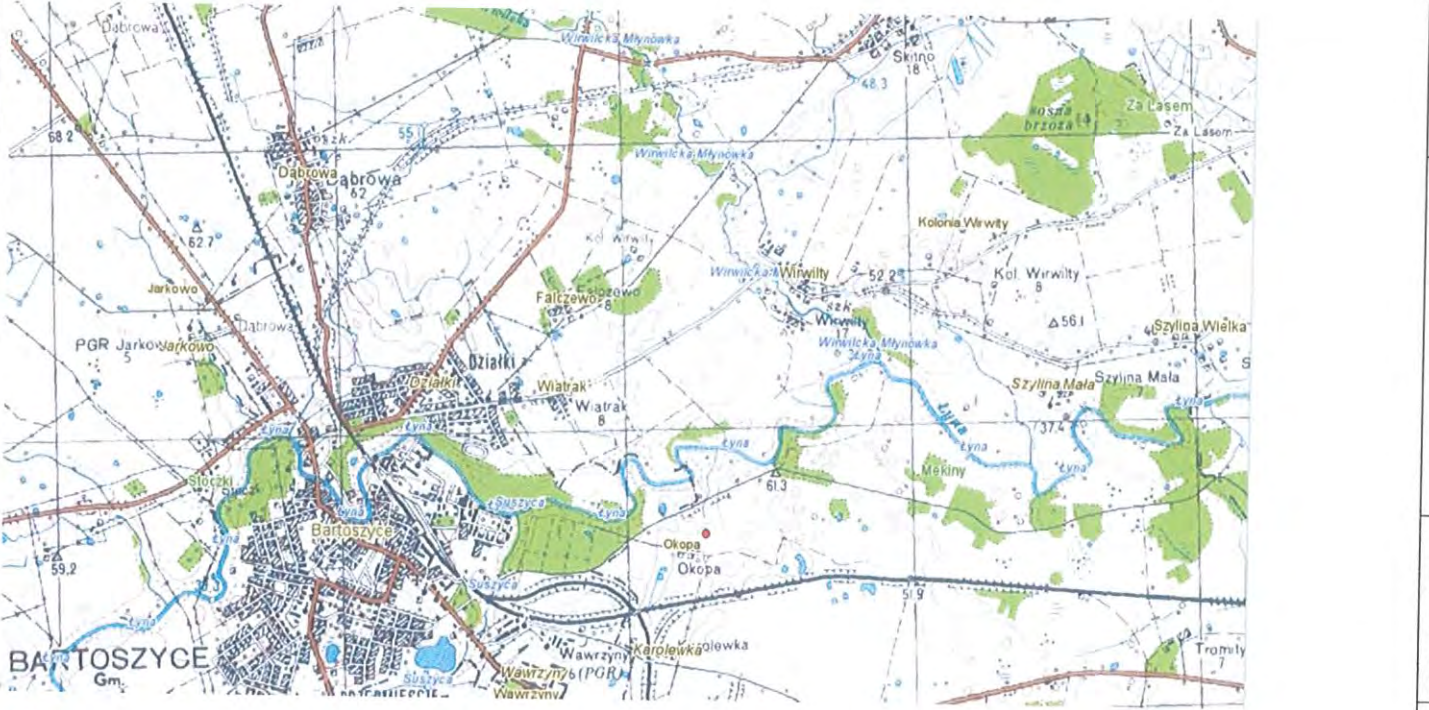
6. Formy ochrony

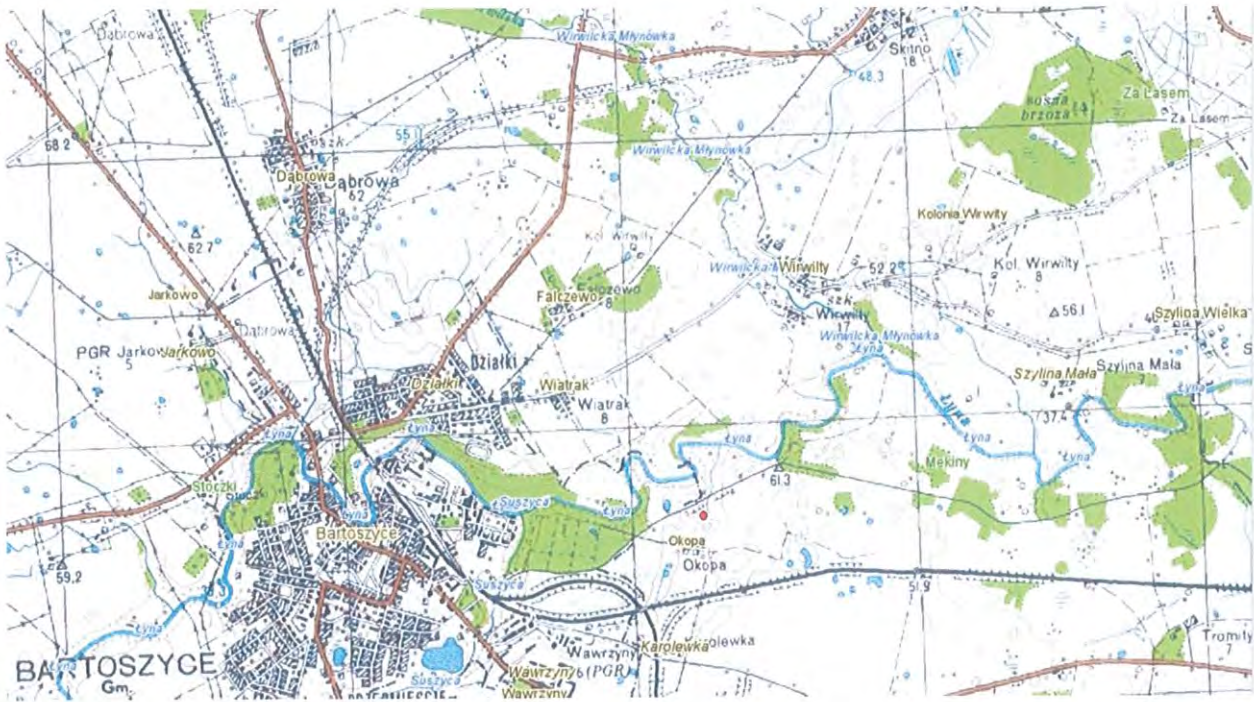
Art. 7 ust. 4 ustawy o ochronie zabytków i opiece nad zabytkami z dnia 23 lipca 2003r. (Dz. U. Nr 162, poz. 1568 ze zm.)

7. Opracowanie karty adresowej (autor, data, podpis)



Stanowisko archeologiczne

<p><b>GEZ</b></p>	<p><b>KARTA ADRESOWA ZABYTKU NIERUCHOMEGO</b></p>		<p>3. Miejscowość <b>OKOPA</b></p>
<p>1. Nazwa 1. ZNALEZISKO LUŻNE</p>		<p>2. Czas powstania 1. KULTURA CERAMIKI SZNUROWEJ (NEOLIT)</p>	
<p>8. mapa w skali 1:25000 z zaznaczonym stanowiskiem archeologicznym</p>			<p>4. Adres</p>
			<p>OKOPA, ST. II, OB. AZP 14-65/5 STANOWISKO ARCHIWALNE</p>
			<p>5. Przynależność administracyjna</p> <p>województwo <b>WARMIŃSKO-MAZURSKIE</b></p> <p>powiat <b>BARTOSZYCKI</b></p> <p>gmina <b>BARTOSZYCE</b></p>
			<p>6. Formy ochrony Uchwała nr XVI/105/2004 Rady Gminy Bartoszyce z dnia 29 marca 2004 w sprawie uchwalenia miejscowego planu zagospodarowania przestrzennego terenów zabudowy mieszkaniowej w obrębach geodezyjnych Połącze, Wawrzyny, Okopa, gmina Bartoszyce</p>
			<p>7. Opracowanie karty (autor, data i podpis) W. Dopierała, N. Lipowczyk październik 2013</p>

<p><b>GEZ</b></p>	<p><b>KARTA ADRESOWA ZABYTKU NIERUCHOMEGO</b></p>	<p>3. Miejscowość <b>OKOPA</b></p>
<p>1. Nazwa <b>1. ZNALEZISKO LUŻNE</b></p>	<p>2. Czas powstania <b>1. KULTURA CERAMIKI SZNUROWEJ (NEOLIT)</b></p>	
<p>8. mapa w skali 1:25000 z zaznaczonym stanowiskiem archeologicznym</p>  <p><b>Stanowisko archeologiczne</b></p>		<p>4. Adres <b>OKOPA, ST. III, OB. AZP 14-65/6 STANOWISKO ARCHIWALNE</b></p> <p>5. Przynależność administracyjna  województwo <b>WARMIŃSKO-MAZURSKIE</b>  powiat <b>BARTOSZYCKI</b>  gmina <b>BARTOSZYCE</b></p> <p>6. Formy ochrony Uchwała nr XV/105/2004 Rady Gminy Bartoszyce z dnia 29 marca 2004 w sprawie uchwalenia miejscowego planu zagospodarowania przestrzennego terenów zabudowy mieszkaniowej w obrębach geodezyjnych Połącze, Wawrzyny, Okopa, gmina Bartoszyce</p> <p>7. Opracowanie karty (autor, data i podpis) W. Dopierała, N. Lipowczyk październik 2013</p>

GEZ

# KARTA ADRESOWA ZABYTKU NIERUCHOMEGO

3. Miejscowość

**OKOPA**

1. Nazwa

1. ŚLAD OSADNICZY
2. ŚLAD OSADNICZY

2. Czas powstania

1. PRADZIEJE
2. OKRES NOWOŻYTNY XVI-XVII W.

8. mapa w skali 1:25000 z zaznaczonym stanowiskiem archeologicznym

4. Adres

**OKOPA, ST. IV, OB. AZP 14-65/11  
STANOWISKO ARCHIWALNE**

5. Przynależność administracyjna

województwo **WARMIŃSKO-  
MAZURSKIE**

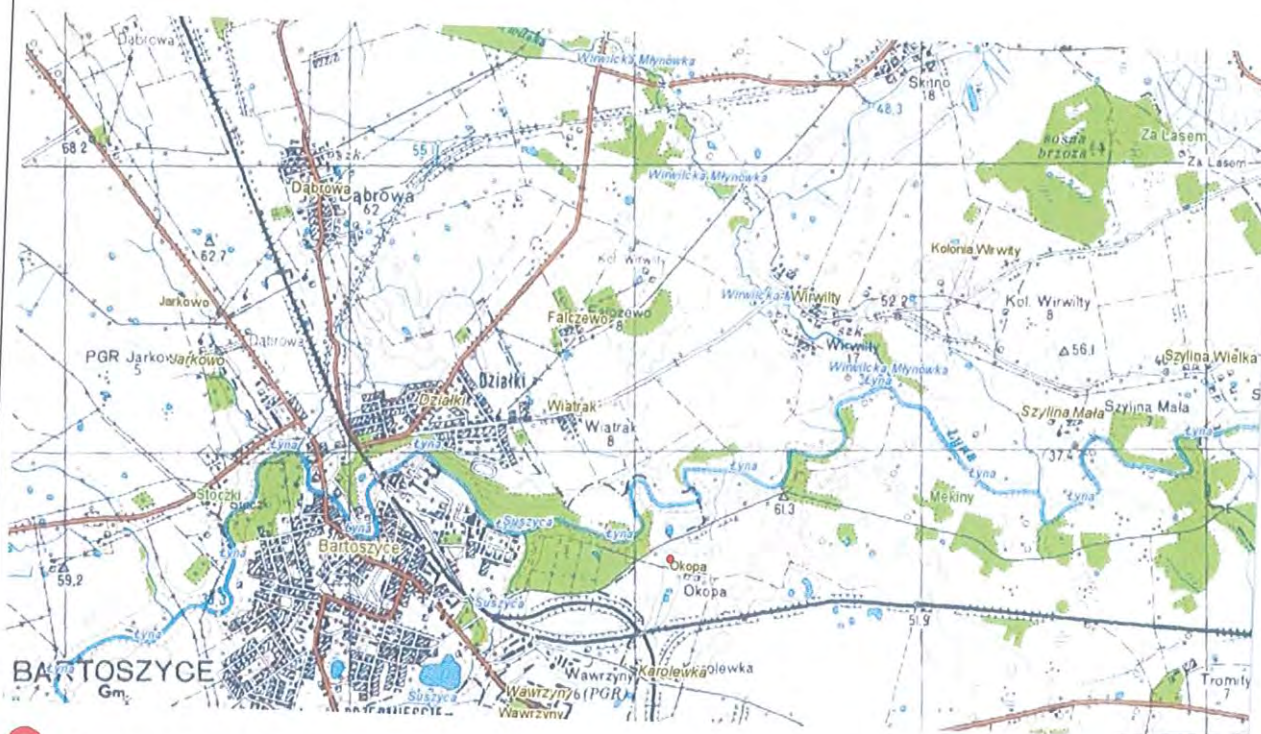
powiat **BARTOSZYCKI**

gmina **BARTOSZYCE**

6. Formy ochrony

Uchwała nr XV/105/2004 Rady Gminy Bartoszyce z dnia 29 marca 2004 w sprawie uchwalenia miejscowego planu zagospodarowania przestrzennego terenów zabudowy mieszkaniowej w obrębach geodezyjnych Połącze, Wawrzyny, Okopa, gmina Bartoszyce

7. Opracowanie karty (autor, data i podpis)  
W. Dopierała, N. Lipowczyk październik 2013



**BARTOSZYCE**  
Gm.



Stanowisko archeologiczne

GEZ

# KARTA ADRESOWA ZABYTKU NIERUCHOMEGO

3. Miejscowość

**OKOPA**

1. Nazwa

**1. ŚLAD OSADNICZY**

2. Czas powstania

**1. PÓŹNE ŚREDNIOWIECZE – OKRES  
NOWOŻYTNY 2 POŁ. XV-XVIII W.**

8. mapa w skali 1:25000 z zaznaczonym stanowiskiem archeologicznym

4. Adres

**OKOPA, ST. V, OB. AZP 14-65/12**

5. Przynależność administracyjna

województwo **WARMIŃSKO-  
MAZURSKIE**

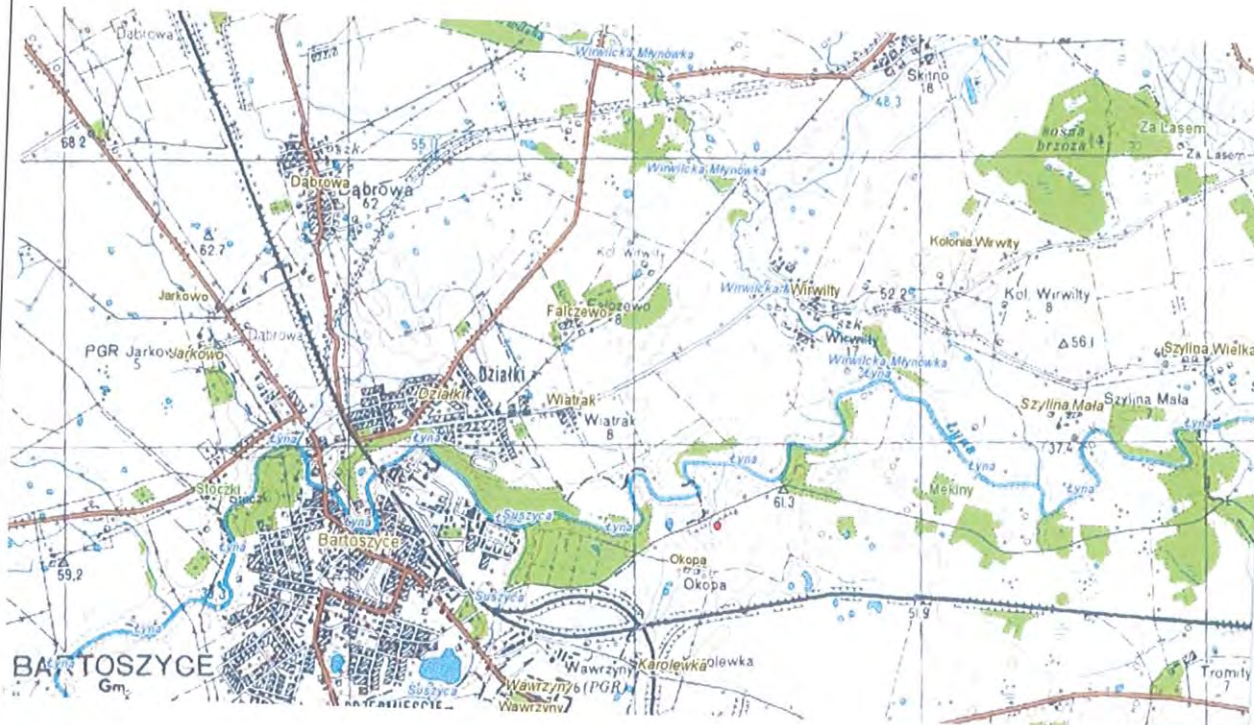
powiat **BARTOSZYCKI**


gmina **BARTOSZYCE**

6. Formy ochrony

Uchwała nr XV/105/2004 Rady Gminy Bartoszyce z dnia 29 marca 2004 w sprawie uchwalenia miejscowego planu zagospodarowania przestrzennego terenów zabudowy mieszkaniowej w obrębach geodezyjnych Połęczce, Wawrzyny, Okopa, gmina Bartoszyce

7. Opracowanie karty (autor, data i podpis)  
W. Dopierala, N. Lipowczyk październik 2013



 Stanowisko archeologiczne

GEZ

# KARTA ADRESOWA ZABYTKU NIERUCHOMEGO

3. Miejscowość

**OKOPA**

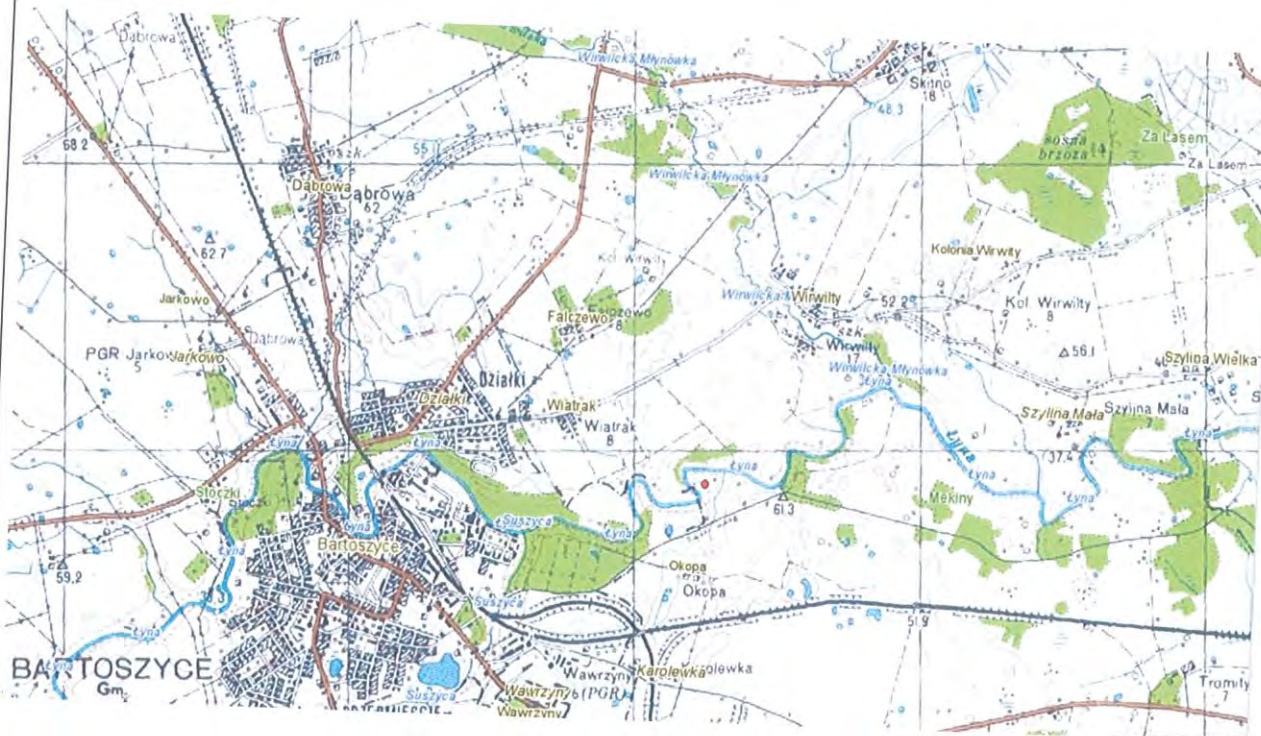
1. Nazwa


1. ŚLAD OSADNICZY
2. ŚLAD OSADNICZY

2. Czas powstania

1. PRADZIEJE
2. PÓŹNE ŚREDNIOWIECZE – OKRES NOWOŻYTNY 2 POŁ. XV-XVIII W.

8. mapa w skali 1:25000 z zaznaczonym stanowiskiem archeologicznym



 Stanowisko archeologiczne

4. Adres

OKOPA, ST. VI, OB. AZP 14-65/13

5. Przynależność administracyjna

województwo **WARMIŃSKO-MAZURSKIE**

powiat **BARTOSZYCKI**

gmina **BARTOSZYCE**

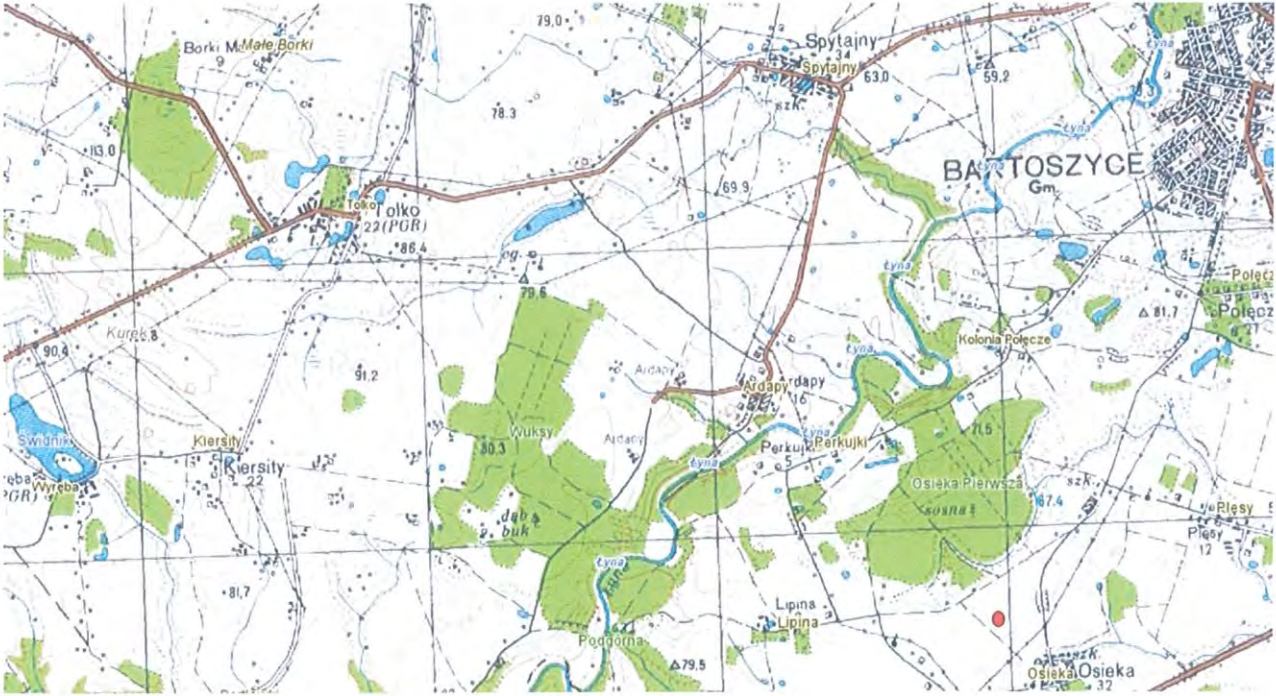
6. Formy ochrony

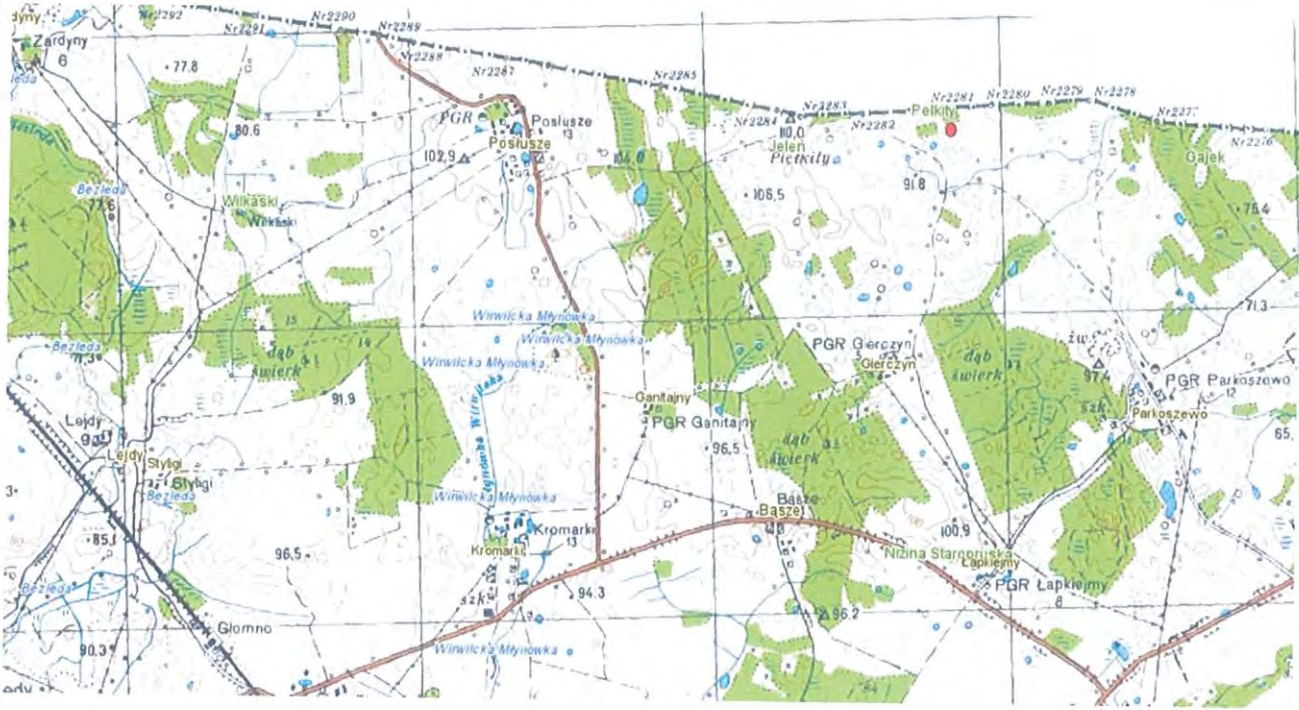
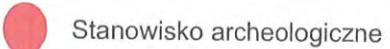
Uchwała nr XV/105/2004 Rady Gminy Bartoszyce z dnia 29 marca 2004 w sprawie uchwalenia miejscowego planu zagospodarowania przestrzennego terenów zabudowy mieszkaniowej w obrębach geodezyjnych Połącze, Wawrzyny, Okopa, gmina Bartoszyce

7. Opracowanie karty (autor, data i podpis)  
W. Dopierała, N. Lipowczyk październik 2013



<b>GEZ</b>	<b>KARTA ADRESOWA ZABYTKU NIERUCHOMEGO</b>		3. Miejscowość <b>OSIEKA</b>
1. Nazwa <b>1. ZNALEZISKO LUŻNE</b>		2. Czas powstania <b>1. -</b>	
8. mapa w skali 1:25000 z zaznaczonym stanowiskiem archeologicznym  <b>STANOWISKO ARCHIWALNE – bez lokalizacji</b>			4. Adres <b>OSIEKA, ST. I, OB. AZP 15-64/3 STANOWISKO ARCHIWALNE</b>
			5. Przynależność administracyjna  województwo <b>WARMIŃSKO-MAZURSKIE</b>  powiat <b>BARTOSZYCKI</b>  gmina <b>BARTOSZYCE</b>
			6. Formy ochrony art. 7 ust. 4 ustawy o ochronie zabytków i opiece nad zabytkami z dnia 23 lipca 2003r. (Dz. U. Nr 162, poz. 1568 z późniejszymi zmianami)
			7. Opracowanie karty (autor, data i podpis) W. Dopierała, N. Lipowczyk październik 2013

<p><b>GEZ</b></p>	<p><b>KARTA ADRESOWA ZABYTKU NIERUCHOMEGO</b></p>		<p>3. Miejscowość</p> <p><b>OSIEKA</b></p>
<p>1. Nazwa</p> <p>1. ŚLAD OSADNICZY</p>		<p>2. Czas powstania</p> <p>1. OKRES NOWOŻYTNY XV-XVI W.</p>	
<p>8. mapa w skali 1:25000 z zaznaczonym stanowiskiem archeologicznym</p>  <p>● Stanowisko archeologiczne</p>			<p>4. Adres</p> <p>OSIEKA, ST. II, OB. AZP 15-64/4</p> <p>5. Przynależność administracyjna</p> <p>województwo <b>WARMIŃSKO-MAZURSKIE</b></p> <p>powiat <b>BARTOSZYCKI</b></p> <p>gmina <b>BARTOSZYCE</b></p> <p>6. Formy ochrony</p> <p>art. 7 ust. 4 ustawy o ochronie zabytków i opiece nad zabytkami z dnia 23 lipca 2003r. (Dz. U. Nr 162, poz. 1568 z późniejszymi zmianami)</p> <p>7. Opracowanie karty (autor, data i podpis)</p> <p>W. Dopierała, N. Lipowczyk październik 2013</p>

<p><b>GEZ</b></p>	<p><b>KARTA ADRESOWA ZABYTKU NIERUCHOMEGO</b></p>		<p>3. Miejscowość <b>PARKOSZEWO</b></p>
<p>1. Nazwa 1. ŚLAD OSADNICZY</p>		<p>2. Czas powstania 1. XI-XIII W.</p>	
<p>8. mapa w skali 1:25000 z zaznaczonym stanowiskiem archeologicznym</p> 			<p>4. Adres <b>PARKOSZEWO, ST. I, OB. AZP 11-64/2</b></p>
			<p>5. Przynależność administracyjna</p> <p>województwo <b>WARMIŃSKO-MAZURSKIE</b></p> <p>powiat <b>BARTOSZYCKI</b></p> <p>gmina <b>BARTOSZYCE</b></p>
			<p>6. Formy ochrony art. 7 ust. 4 ustawy o ochronie zabytków i opiece nad zabytkami z dnia 23 lipca 2003r. (Dz. U. Nr 162, poz. 1568 z późniejszymi zmianami)</p>
			<p>7. Opracowanie karty (autor, data i podpis) W. Dopierała, N. Lipowczyk październik 2013</p>

# KARTA ADRESOWA ZABYTKU NIERUCHOMEGO

3. Miejscowość

**PARKOSZEWO**

1. Nazwa

ŚLAD OSADNICTWA – WCZESNE ŚREDNIOWIECZ – FRAGMENTY  
CERAMIKI

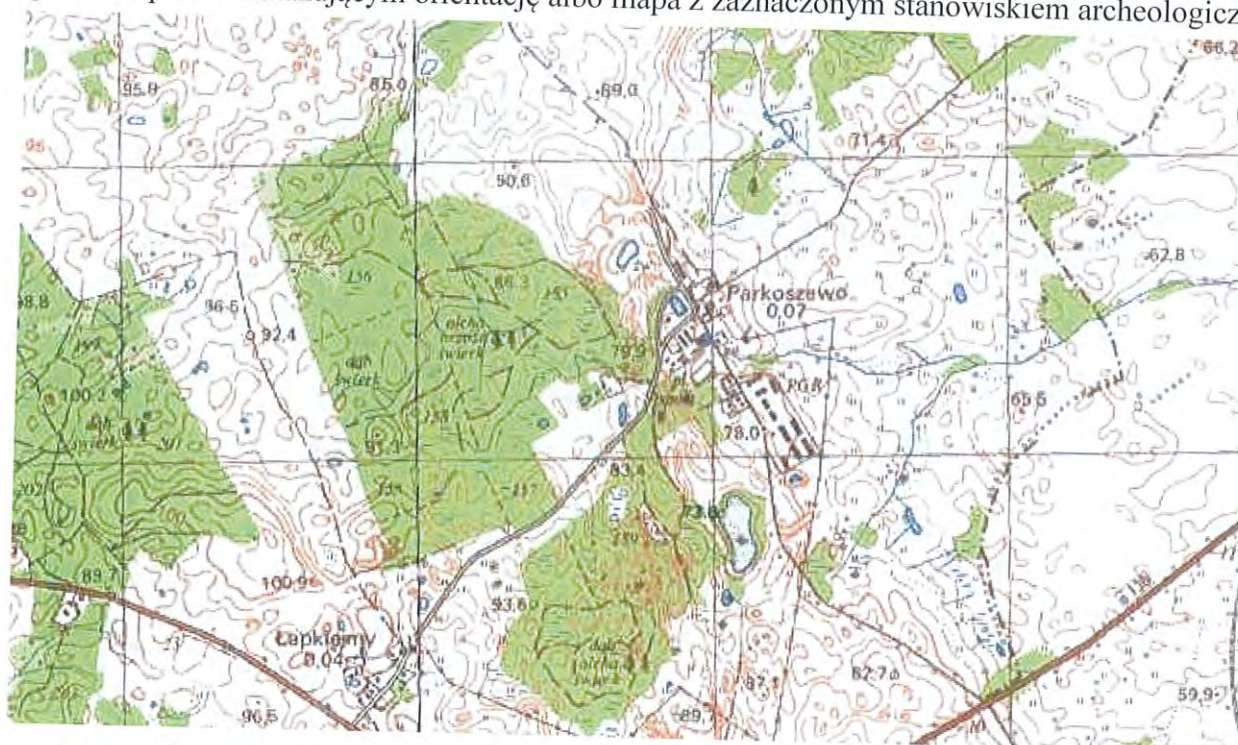
2. Czas powstania

1. XI – XIII w.

4. Adres

PARKOSZEWO, ST. II, OB. AZP 6  
12-65

8. Fotografia z opisem wskazującym orientację albo mapa z zaznaczonym stanowiskiem archeologicznym



Stanowisko archeologiczne

5. Przynależność administracyjna

Województwo: WARMIŃSKO  
-MAZURSKIE

Powiat: BARTOSZYCKI

Gmina: BARTOSZYCE

6. Formy ochrony

Art. 7 ust. 4 ustawy o ochronie zabytków i  
opiece nad zabytkami z dnia 23 lipca 2003r.  
(Dz. U. Nr 162, poz. 1568 ze zm.)

7. Opracowanie karty adresowej  
(autor, data, podpis)

# KARTA ADRESOWA ZABYTKU NIERUCHOMEGO

3. Miejscowość

**PARKOSZEWO**

1. Nazwa

ŚLAD OSADNICTWA – WCZESNE ŚREDNIOWIECZ – FRAGMENTY  
CERAMIKI

2. Czas powstania

1. XI – XIII w.

4. Adres

PARKOSZEWO, ST. II, OB. AZP 6  
12-65

8. Fotografia z opisem wskazującym orientację albo mapa z zaznaczonym stanowiskiem archeologicznym



Stanowisko archeologiczne

5. Przynależność administracyjna

Województwo: **WARMIŃSKO  
-MAZURSKIE**

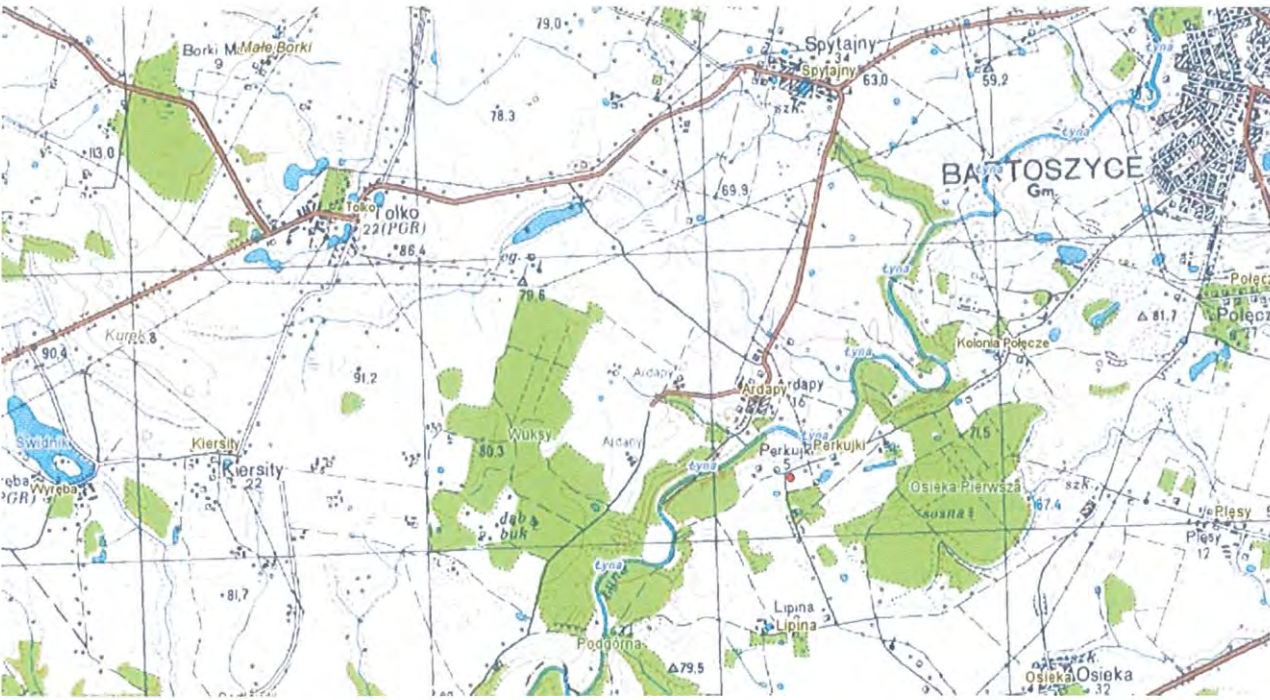
Powiat: **BARTOSZYCKI**


Gmina: **BARTOSZYCE**

6. Formy ochrony

Art. 7 ust. 4 ustawy o ochronie zabytków i  
opiece nad zabytkami z dnia 23 lipca 2003r.  
(Dz. U. Nr 162, poz. 1568 ze zm.)

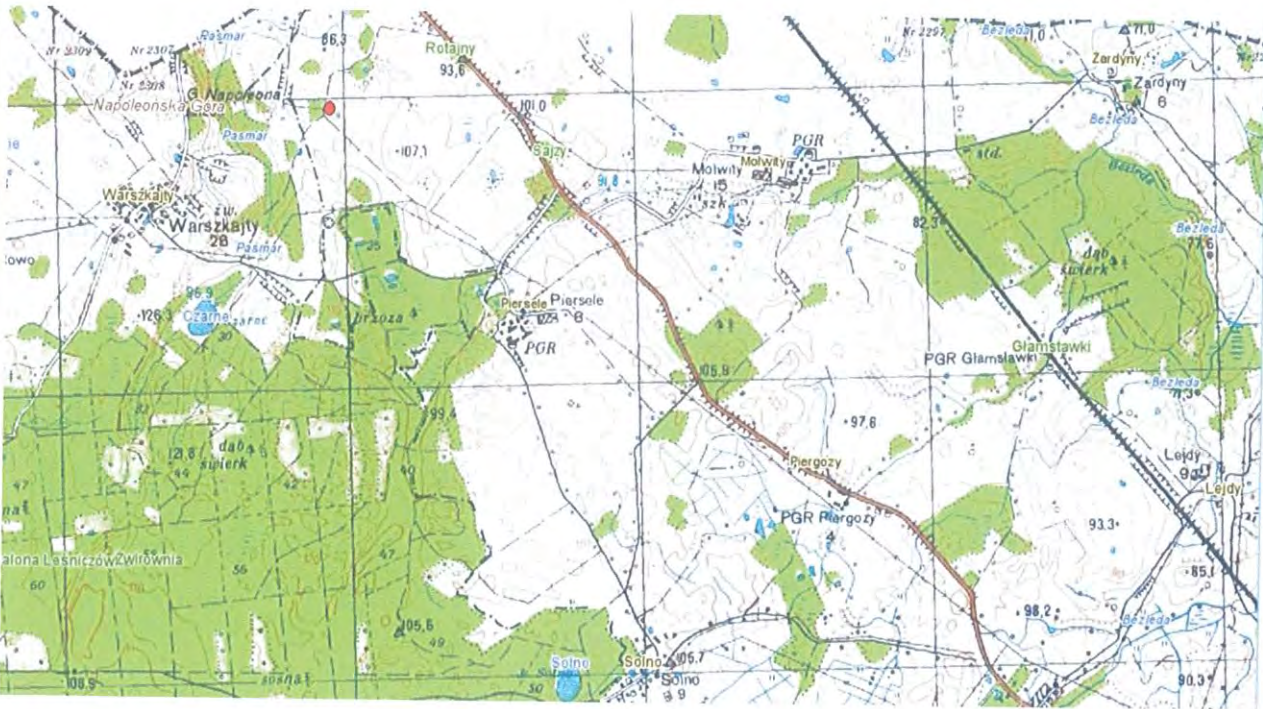
7. Opracowanie karty adresowej  
(autor, data, podpis)

<p><b>GEZ</b></p>	<p><b>KARTA ADRESOWA ZABYTKU NIERUCHOMEGO</b></p>		<p>3. Miejscowość <b>PERKUJKI</b></p>
<p>1. Nazwa <b>1. ZNALEZISKO LUŻNE</b></p>		<p>2. Czas powstania <b>1. KULTURA CERAMIKI SZNUROWEJ (NEOLIT)</b></p>	<p>4. Adres <b>PERKUJKI, ST. I, OB. AZP 14-64/14 STANOWISKO ARCHIWALNE</b></p>
<p>8. mapa w skali 1:25000 z zaznaczonym stanowiskiem archeologicznym</p>  <p>● Stanowisko archeologiczne</p>			<p>5. Przynależność administracyjna</p> <p>województwo <b>WARMIŃSKO-MAZURSKIE</b></p> <p>powiat <b>BARTOSZYCKI</b></p> <p>gmina <b>BARTOSZYCE</b></p>
<p>6. Formy ochrony art. 7 ust. 4 ustawy o ochronie zabytków i opiece nad zabytkami z dnia 23 lipca 2003r. (Dz. U. Nr 162, poz. 1568 z późniejszymi zmianami)</p>			
<p>7. Opracowanie karty (autor, data i podpis) W. Dopierała, N. Lipowczyk październik 2013</p>			

<p><b>GEZ</b></p>	<p><b>KARTA ADRESOWA ZABYTKU NIERUCHOMEGO</b></p>		<p>3. Miejscowość <b>PIERGOZY</b></p>
<p>1. Nazwa 1. OSADA</p>		<p>2. Czas powstania 1. OKRES NOWOŻYTNY</p>	<p>4. Adres <b>PIERGOZY, ST. I, OB. AZP 12-63/13</b></p>
<p>8. mapa w skali 1:25000 z zaznaczonym stanowiskiem archeologicznym</p>  <p>● Stanowisko archeologiczne</p>			<p>5. Przynależność administracyjna</p> <p>województwo <b>WARMIŃSKO-MAZURSKIE</b></p> <p>powiat <b>BARTOSZYCKI</b></p> <p>gmina <b>BARTOSZYCE</b></p>
			<p>6. Formy ochrony art. 7 ust. 4 ustawy o ochronie zabytków i opiece nad zabytkami z dnia 23 lipca 2003r. (Dz. U. Nr 162, poz. 1568 z późniejszymi zmianami)</p>
			<p>7. Opracowanie karty (autor, data i podpis) W. Dopierała, N. Lipowczyk październik 2013</p>

<p><b>GEZ</b></p>	<p><b>KARTA ADRESOWA ZABYTKU NIERUCHOMEGO</b></p>		<p>3. Miejscowość <b>PIERSELE</b></p>
<p>1. Nazwa 1. ŚLAD OSADNICZY 2. ŚLAD OSADNICZY</p>		<p>2. Czas powstania 1. XI-XIII W. 2. XVI-XVII W.</p>	
<p>8. mapa w skali 1:25000 z zaznaczonym stanowiskiem archeologicznym</p>			
			<p>4. Adres <b>PIERSELE, ST. III, OB. AZP 11-63/3</b></p>
			<p>5. Przynależność administracyjna  województwo <b>WARMIŃSKO-MAZURSKIE</b>  powiat <b>BARTOSZYCKI</b>  gmina <b>BARTOSZYCE</b></p>
			<p>6. Formy ochrony art. 7 ust. 4 ustawy o ochronie zabytków i opiece nad zabytkami z dnia 23 lipca 2003r. (Dz. U. Nr 162, poz. 1568 z późniejszymi zmianami)</p>
			<p>7. Opracowanie karty (autor, data i podpis) W. Dopierala, N. Lipowczyk październik 2013</p>



<p><b>GEZ</b></p>	<p><b>KARTA ADRESOWA ZABYTKU NIERUCHOMEGO</b></p>		<p>3. Miejscowość <b>PIERSELE</b></p>
<p>1. Nazwa 1. ŚLAD OSADNICZY 2. ŚLAD OSADNICZY</p>		<p>2. Czas powstania 1. XI-XIII W. 2. XVI-XVII W.</p>	
<p>8. mapa w skali 1:25000 z zaznaczonym stanowiskiem archeologicznym</p>  <p>● Stanowisko archeologiczne</p>			<p>4. Adres <b>PIERSELE, ST. IV, OB. AZP 11-63/4</b></p> <p>5. Przynależność administracyjna województwo <b>WARMIŃSKO-MAZURSKIE</b> powiat <b>BARTOSZYCKI</b> gmina <b>BARTOSZYCE</b></p> <p>6. Formy ochrony art. 7 ust. 4 ustawy o ochronie zabytków i opiece nad zabytkami z dnia 23 lipca 2003r. (Dz. U. Nr 162, poz. 1568 z późniejszymi zmianami)</p> <p>7. Opracowanie karty (autor, data i podpis) W. Dopierała, N. Lipowczyk październik 2013</p>

GEZ

# KARTA ADRESOWA ZABYTKU NIERUCHOMEGO

3. Miejscowość

**PIERSELE**

1. Nazwa

1. ŚLAD OSADNICZY
2. ŚLAD OSADNICZY

2. Czas powstania

1. –
2. XVI-XVIII W.

8. mapa w skali 1:25000 z zaznaczonym stanowiskiem archeologicznym

4. Adres

**PIERSELE, ST. V, OB. AZP 11-63/5**

5. Przynależność administracyjna

województwo **WARMIŃSKO-MAZURSKIE**

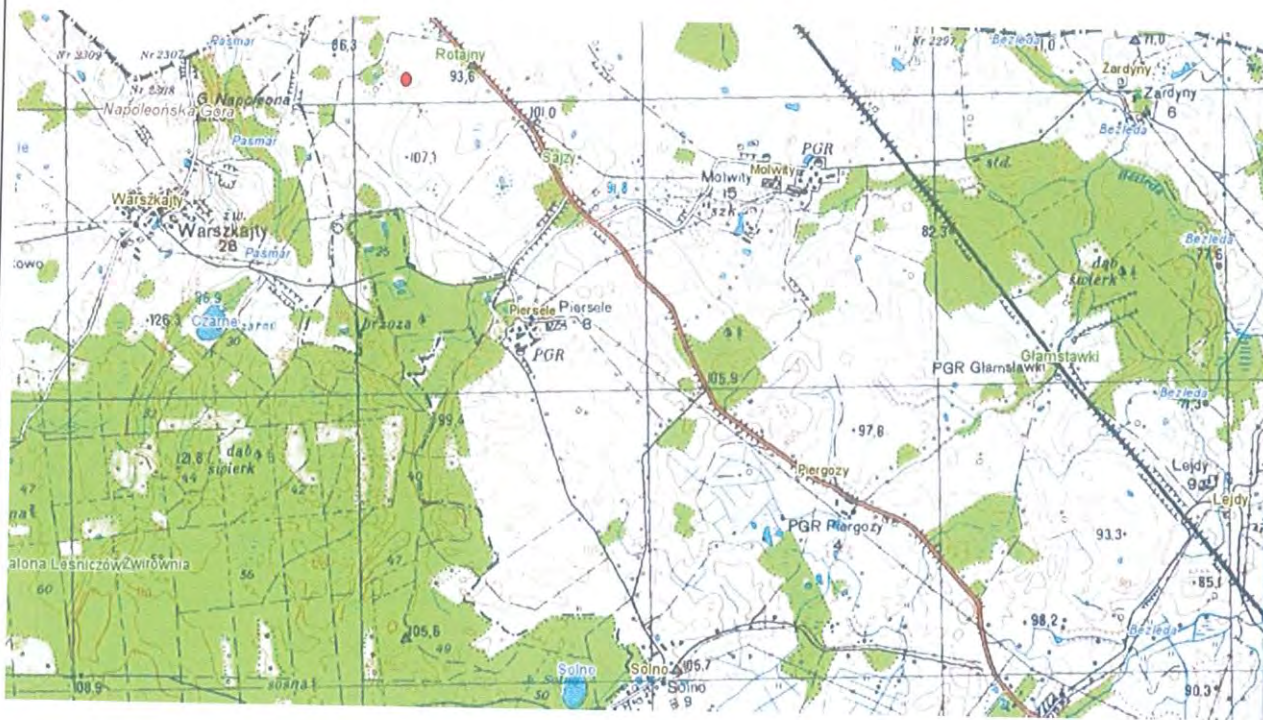
powiat **BARTOSZYCKI**


gmina **BARTOSZYCE**


6. Formy ochrony


art. 7 ust. 4 ustawy o ochronie zabytków i opiece nad zabytkami z dnia 23 lipca 2003r. (Dz. U. Nr 162, poz. 1568 z późniejszymi zmianami)



7. Opracowanie karty (autor, data i podpis)  
W. Dopierała, N. Lipowczyk październik 2013

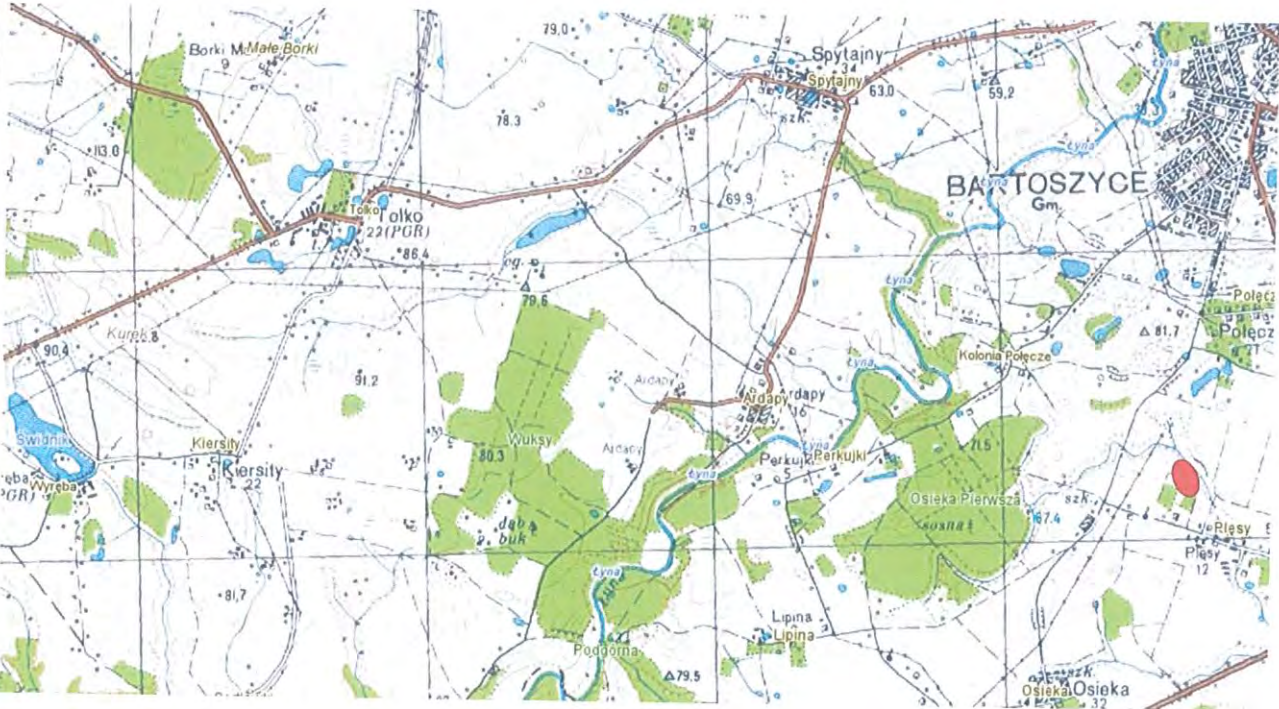



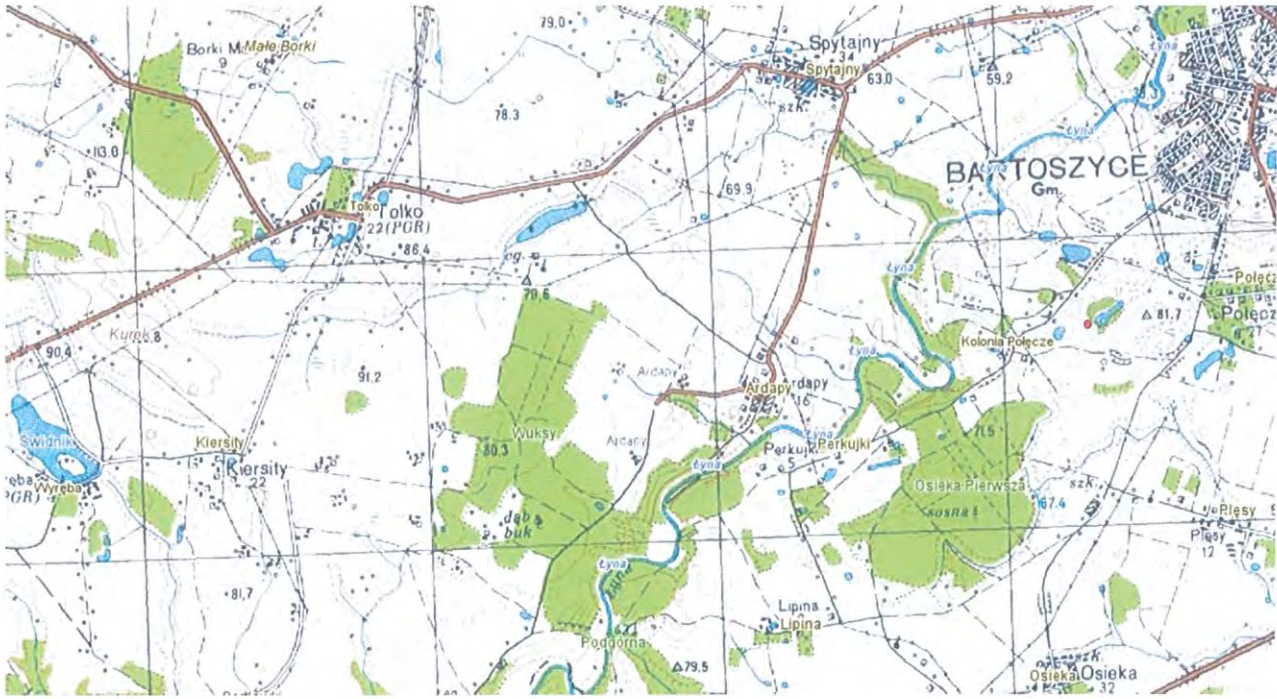
 Stanowisko archeologiczne

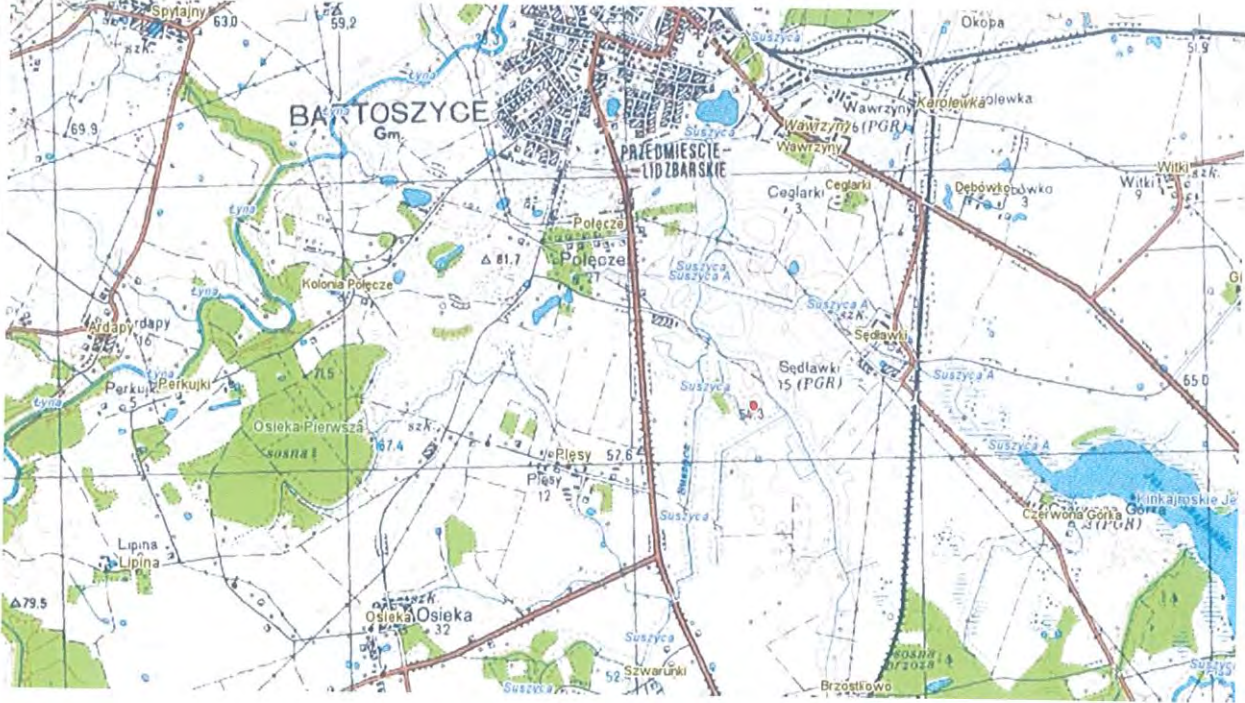
<p><b>GEZ</b></p>	<p><b>KARTA ADRESOWA ZABYTKU NIERUCHOMEGO</b></p>		<p>3. Miejscowość <b>PIERSELE</b></p>
<p>1. Nazwa <b>1. OSADA</b></p>		<p>2. Czas powstania <b>1. PÓŻNE ŚREDNIOWIECZE</b></p>	
<p>8. mapa w skali 1:25000 z zaznaczonym stanowiskiem archeologicznym</p>  <p>● Stanowisko archeologiczne</p>			<p>4. Adres <b>PIERSELE, ST. I, OB. AZP 12-63/5</b></p> <p>5. Przynależność administracyjna   województwo <b>WARMIŃSKO-MAZURSKIE</b>   powiat <b>BARTOSZYCKI</b>   gmina <b>BARTOSZYCE</b></p> <p>6. Formy ochrony art. 7 ust. 4 ustawy o ochronie zabytków i opiece nad zabytkami z dnia 23 lipca 2003r. (Dz. U. Nr 162, poz. 1568 z późniejszymi zmianami)</p> <p>7. Opracowanie karty (autor, data i podpis) W. Dopierata, N. Lipowczyk październik 2013</p>

<p><b>GEZ</b></p>	<p><b>KARTA ADRESOWA ZABYTKU NIERUCHOMEGO</b></p>		<p>3. Miejscowość <b>PIERSELE</b></p>
<p>1. Nazwa 1. ŚLAD OSADNICZY 2. ŚLAD OSADNICZY</p>		<p>2. Czas powstania 1. XI-XIII W. 2. XV W.</p>	<p>4. Adres <b>PIERSELE, ST. II, OB. AZP 12-63/8</b></p>
<p>8. mapa w skali 1:25000 z zaznaczonym stanowiskiem archeologicznym</p>  <p>● Stanowisko archeologiczne</p>			<p>5. Przynależność administracyjna</p> <p>województwo <b>WARMIŃSKO-MAZURSKIE</b></p> <p>powiat <b>BARTOSZYCKI</b></p> <p>gmina <b>BARTOSZYCE</b></p>
<p>6. Formy ochrony art. 7 ust. 4 ustawy o ochronie zabytków i opiece nad zabytkami z dnia 23 lipca 2003r. (Dz. U. Nr 162, poz. 1568 z późniejszymi zmianami)</p>			<p>7. Opracowanie karty (autor, data i podpis) W. Dopierała, N. Lipowczyk październik 2013</p>

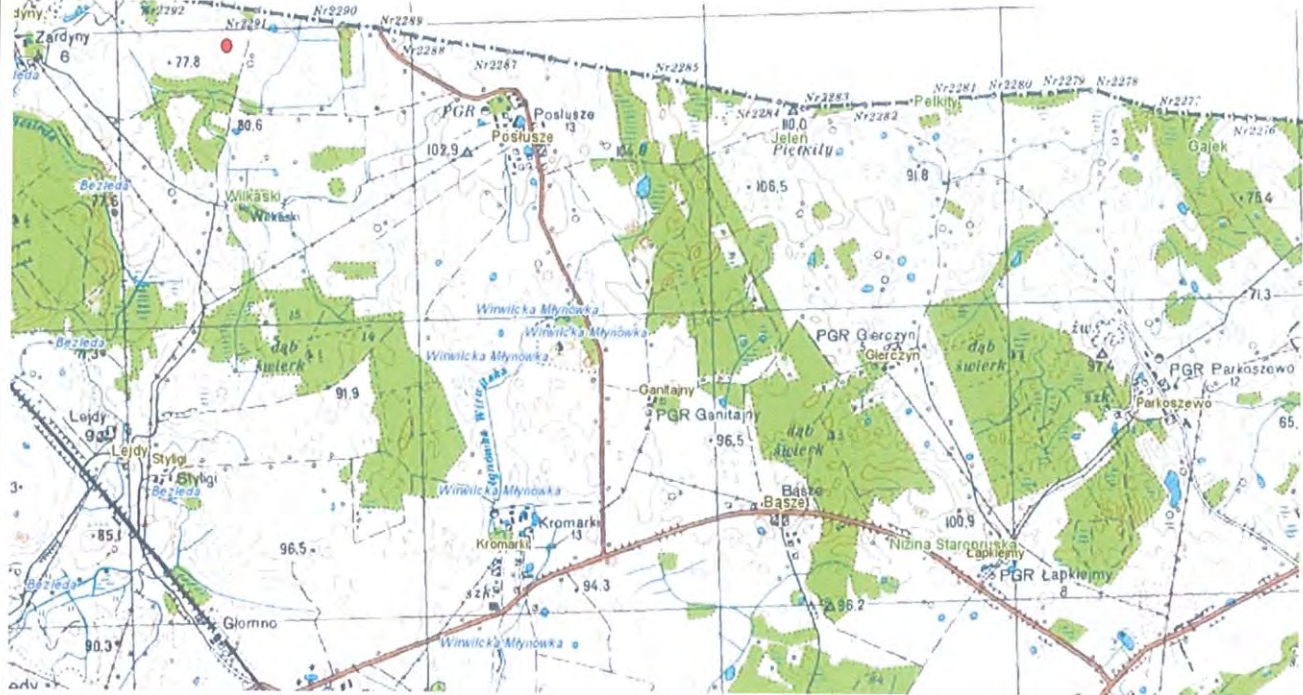
<p><b>GEZ</b></p>	<p><b>KARTA ADRESOWA ZABYTKU NIERUCHOMEGO</b></p>		<p>3. Miejscowość</p> <p><b>PLĘSY</b></p>
<p>1. Nazwa</p> <p>1. ŚLAD OSADNICZY 2. SLAD OSADNICZY</p>		<p>2. Czas powstania</p> <p>1. PÓŻNE ŚREDNIOWIECZE 2. OKRES NOWOŻYTNY</p>	
<p>8. mapa w skali 1:25000 z zaznaczonym stanowiskiem archeologicznym</p>			<p>4. Adres</p> <p><b>PLĘSY, ST. I, OB. AZP 15-64/18</b></p>
			<p>5. Przynależność administracyjna</p> <p>województwo <b>WARMIŃSKO-MAZURSKIE</b></p> <p>powiat <b>BARTOSZYCKI</b></p> <p>gmina <b>BARTOSZYCE</b></p>
<p> Stanowisko archeologiczne</p>			<p>6. Formy ochrony</p> <p>art. 7 ust. 4 ustawy o ochronie zabytków i opiece nad zabytkami z dnia 23 lipca 2003r. (Dz. U. Nr 162, poz. 1568 z późniejszymi zmianami)</p>
			<p>7. Opracowanie karty (autor, data i podpis)</p> <p>W. Dopierała, N. Lipowczyk październik 2013</p>

GEZ	KARTA ADRESOWA ZABYTKU NIERUCHOMEGO		3. Miejscowość <b>PLĘSY</b>
1. Nazwa 1. OSADA 2. OSADA 3. ŚLAD OSADNICZY	2. Czas powstania 1. KULTURA KURHANÓW ZACHODNIOBAŁTYJSKICH 2. WCZESNE ŚREDNIOWIECZE 3. XVI-XVII W.		
8. mapa w skali 1:25000 z zaznaczonym stanowiskiem archeologicznym			4. Adres <b>PLĘSY, ST. I, OB. AZP 14-64/30</b>
			5. Przynależność administracyjna  województwo <b>WARMIŃSKO-MAZURSKIE</b>  powiat <b>BARTOSZYCKI</b>  gmina <b>BARTOSZYCE</b>
 Stanowisko archeologiczne			6. Formy ochrony art. 7 ust. 4 ustawy o ochronie zabytków i opiece nad zabytkami z dnia 23 lipca 2003r. (Dz. U. Nr 162, poz. 1568 z późniejszymi zmianami)  7. Opracowanie karty (autor, data i podpis) W. Dopierała, N. Lipowczyk październik 2013

<p><b>GEZ</b></p>	<p><b>KARTA ADRESOWA ZABYTKU NIERUCHOMEGO</b></p>		<p>3. Miejscowość</p> <p><b>POŁĘCZE</b></p>
<p>1. Nazwa</p> <p><b>1. ŚLAD OSADNICZY</b></p>		<p>2. Czas powstania</p> <p><b>1. XVI-XVIII W.</b></p>	<p>4. Adres</p> <p><b>POŁĘCZE, ST. I, OB. AZP 14-64/29</b></p>
<p>8. mapa w skali 1:25000 z zaznaczonym stanowiskiem archeologicznym</p>  <p>● Stanowisko archeologiczne</p>			<p>5. Przynależność administracyjna</p> <p>województwo <b>WARMIŃSKO-MAZURSKIE</b></p> <p>powiat <b>BARTOSZYCKI</b></p> <p>gmina <b>BARTOSZYCE</b></p>
<p>6. Formy ochrony</p> <p>art. 7 ust. 4 ustawy o ochronie zabytków i opiece nad zabytkami z dnia 23 lipca 2003r. (Dz. U. Nr 162, poz. 1568 z późniejszymi zmianami)</p>			<p>7. Opracowanie karty (autor, data i podpis)</p> <p>W. Dopierała, N. Lipowczyk październik 2013</p>

<p><b>GEZ</b></p>	<p><b>KARTA ADRESOWA ZABYTKU NIERUCHOMEGO</b></p>		<p>3. Miejscowość <b>POŁĘCZE</b></p>
<p>1. Nazwa 1. ŚLAD OSADNICZY 2. ŚLAD OSADNICZY</p>		<p>2. Czas powstania 1. WCZESNE ŚREDNIOWIECZE 2. XVI-XVII W.</p>	<p>4. Adres <b>POŁĘCZE, ST. II, OB. AZP 14-64/31</b></p>
<p>8. mapa w skali 1:25000 z zaznaczonym stanowiskiem archeologicznym</p>  <p>● Stanowisko archeologiczne</p>			<p>5. Przynależność administracyjna</p> <p>województwo <b>WARMIŃSKO-MAZURSKIE</b></p> <p>powiat <b>BARTOSZYCKI</b></p> <p>gmina <b>BARTOSZYCE</b></p>
			<p>6. Formy ochrony art. 7 ust. 4 ustawy o ochronie zabytków i opiece nad zabytkami z dnia 23 lipca 2003r. (Dz. U. Nr 162, poz. 1568 z późniejszymi zmianami)</p> <p>7. Opracowanie karty (autor, data i podpis) W. Dopierała, N. Lipowczyk październik 2013</p>



<p><b>GEZ</b></p>	<p><b>KARTA ADRESOWA ZABYTKU NIERUCHOMEGO</b></p>		<p>3. Miejscowość</p> <p><b>POŚLUSZE</b></p>
<p>1. Nazwa</p> <p>1. OSADA</p> <p>2. ŚLAD OSADNICZY</p>		<p>2. Czas powstania</p> <p>1. XI-XIII W.</p> <p>2. 2 POŁ. XV-XVII W.</p>	
<p>8. mapa w skali 1:25000 z zaznaczonym stanowiskiem archeologicznym</p>  <p>● Stanowisko archeologiczne</p>			<p>4. Adres</p> <p><b>POŚLUSZE, ST. I, OB. AZP 11-64/1</b></p> <p>5. Przynależność administracyjna</p> <p>województwo <b>WARMIŃSKO-MAZURSKIE</b></p> <p>powiat <b>BARTOSZYCKI</b></p> <p>gmina <b>BARTOSZYCE</b></p> <p>6. Formy ochrony</p> <p>art. 7 ust. 4 ustawy o ochronie zabytków i opiece nad zabytkami z dnia 23 lipca 2003r. (Dz. U. Nr 162, poz. 1568 z późniejszymi zmianami)</p> <p>7. Opracowanie karty (autor, data i podpis)</p> <p>W. Dopierała, N. Lipowczyk październik 2013</p>

GEZ

# KARTA ADRESOWA ZABYTKU NIERUCHOMEGO

3. Miejscowość

RODNOWO

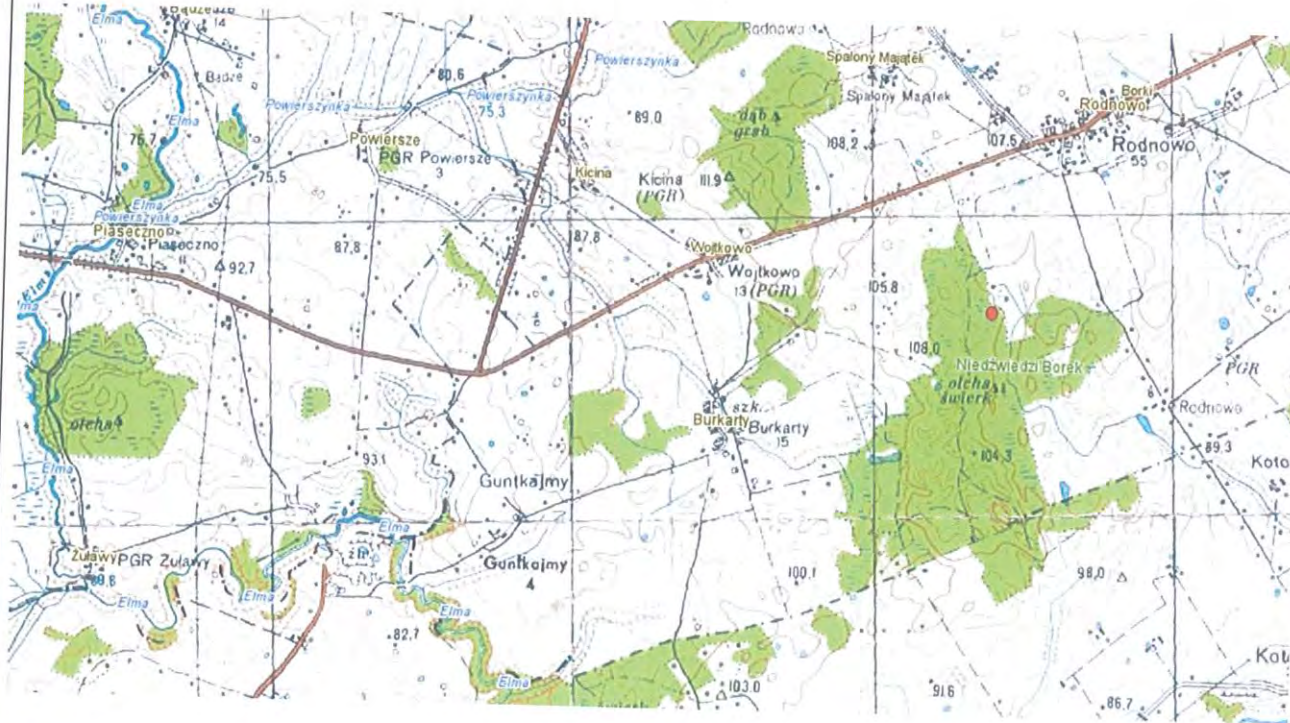
1. Nazwa


1. -

2. Czas powstania

1. -

8. mapa w skali 1:25000 z zaznaczonym stanowiskiem archeologicznym



 Stanowisko archeologiczne

4. Adres

RODNOWO, ST. I, OB. AZP 14-63/3

5. Przynależność administracyjna

województwo WARMIŃSKO-  
MAZURSKIE

powiat BARTOSZYCKI


gmina BARTOSZYCE

6. Formy ochrony

art. 7 ust. 4 ustawy o ochronie zabytków i opiece nad zabytkami z dnia 23 lipca 2003r. (Dz. U. Nr 162, poz. 1568 z późniejszymi zmianami)

7. Opracowanie karty (autor, data i podpis)

W. Dopierala, N. Lipowczyk październik 2013

<p><b>GEZ</b></p>	<p><b>KARTA ADRESOWA ZABYTKU NIERUCHOMEGO</b></p>		<p>3. Miejscowość <b>RODNOWO</b></p>
<p>1. Nazwa 1. -</p>		<p>2. Czas powstania 1. -</p>	<p>4. Adres <b>RODNOWO, ST. II, OB. AZP 14-63/4</b></p>
<p>8. mapa w skali 1:25000 z zaznaczonym stanowiskiem archeologicznym</p>  <p>● Stanowisko archeologiczne</p>			<p>5. Przynależność administracyjna</p> <p>województwo <b>WARMIŃSKO-MAZURSKIE</b></p> <p>powiat <b>BARTOSZYCKI</b></p> <p>gmina <b>BARTOSZYCE</b></p>
			<p>6. Formy ochrony art. 7 ust. 4 ustawy o ochronie zabytków i opiece nad zabytkami z dnia 23 lipca 2003r. (Dz. U. Nr 162, poz. 1568 z późniejszymi zmianami)</p>
			<p>7. Opracowanie karty (autor, data i podpis) W. Dopierała, N. Lipowczyk październik 2013</p>

GEZ

# KARTA ADRESOWA ZABYTKU NIERUCHOMEGO

1. Nazwa

1. -

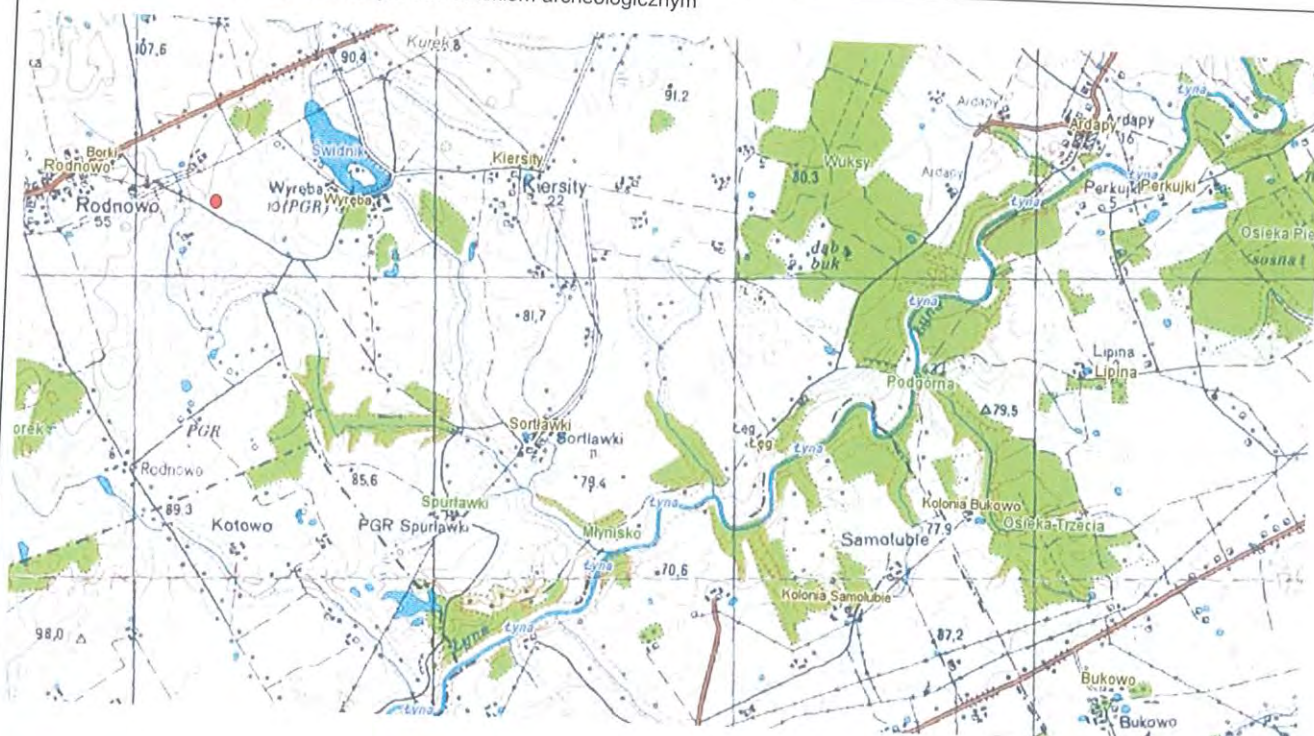
2. Czas powstania

1. -

3. Miejscowość

RODNOWO

8. mapa w skali 1:25000 z zaznaczonym stanowiskiem archeologicznym



 Stanowisko archeologiczne

4. Adres

RODNOWO, ST. III, OB. AZP 14-63/5

5. Przynależność administracyjna

województwo WARMIŃSKO-MAZURSKIE

powiat BARTOSZYCKI

gmina BARTOSZYCE

6. Formy ochrony

art. 7 ust. 4 ustawy o ochronie zabytków i opiece nad zabytkami z dnia 23 lipca 2003r. (Dz. U. Nr 162, poz. 1568 z późniejszymi zmianami)

7. Opracowanie karty (autor, data i podpis)

W. Dopierała, N. Lipowczyk październik 2013

GEZ

# KARTA ADRESOWA ZABYTKU NIERUCHOMEGO

3. Miejscowość

**RODNOWO**

1. Nazwa

**1. ŚLAD OSADNICZY**

2. Czas powstania

**1. PÓŹNE ŚREDNIOWIECZE – OKRES  
NOWOŻYTNY**

8. mapa w skali 1:25000 z zaznaczonym stanowiskiem archeologicznym

4. Adres

**RODNOWO, ST. I, OB. AZP 15-63/9**

5. Przynależność administracyjna

województwo **WARMIŃSKO-  
MAZURSKIE**

powiat **BARTOSZYCKI**

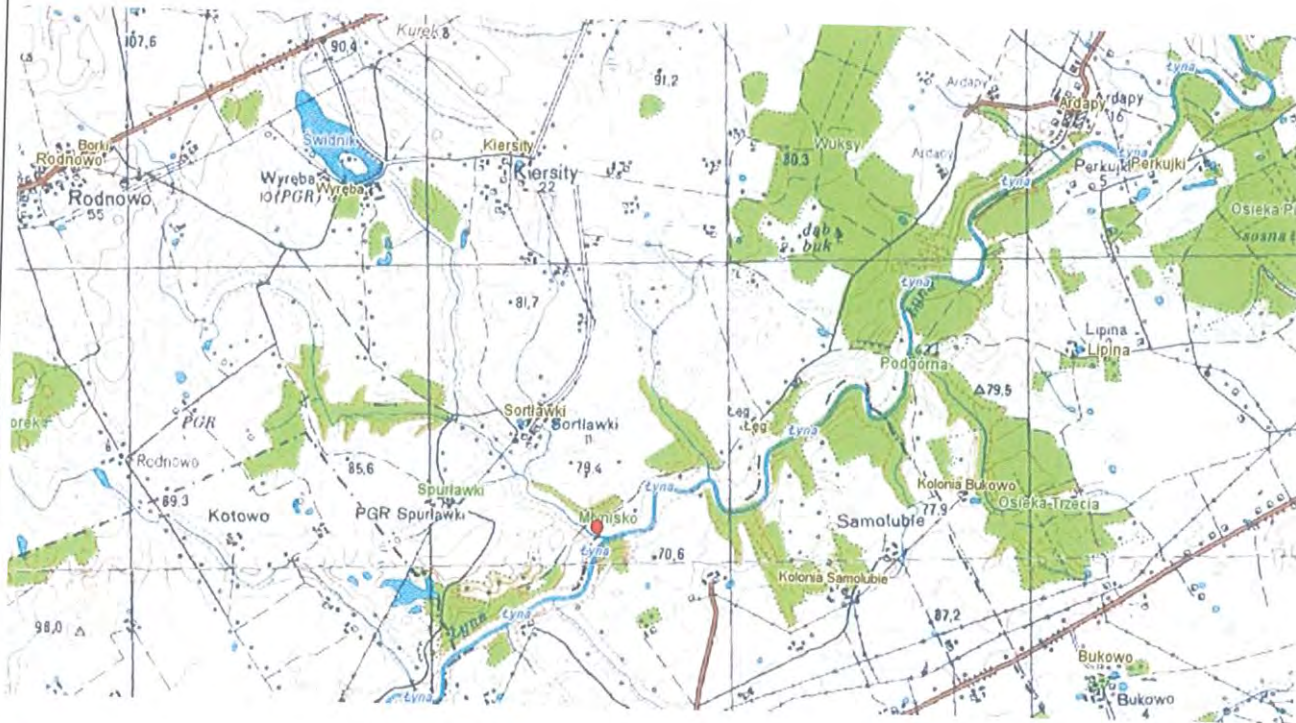
gmina **BARTOSZYCE**


6. Formy ochrony

art. 7 ust. 4 ustawy o ochronie zabytków i opiece nad zabytkami z dnia 23 lipca 2003r. (Dz. U. Nr 162, poz. 1568 z późniejszymi zmianami)

7. Opracowanie karty (autor, data i podpis)

W. Dopierała, N. Lipowczyk październik 2013



 Stanowisko archeologiczne

GEZ

# KARTA ADRESOWA ZABYTKU NIERUCHOMEGO

3. Miejscowość

**RODNOWO**

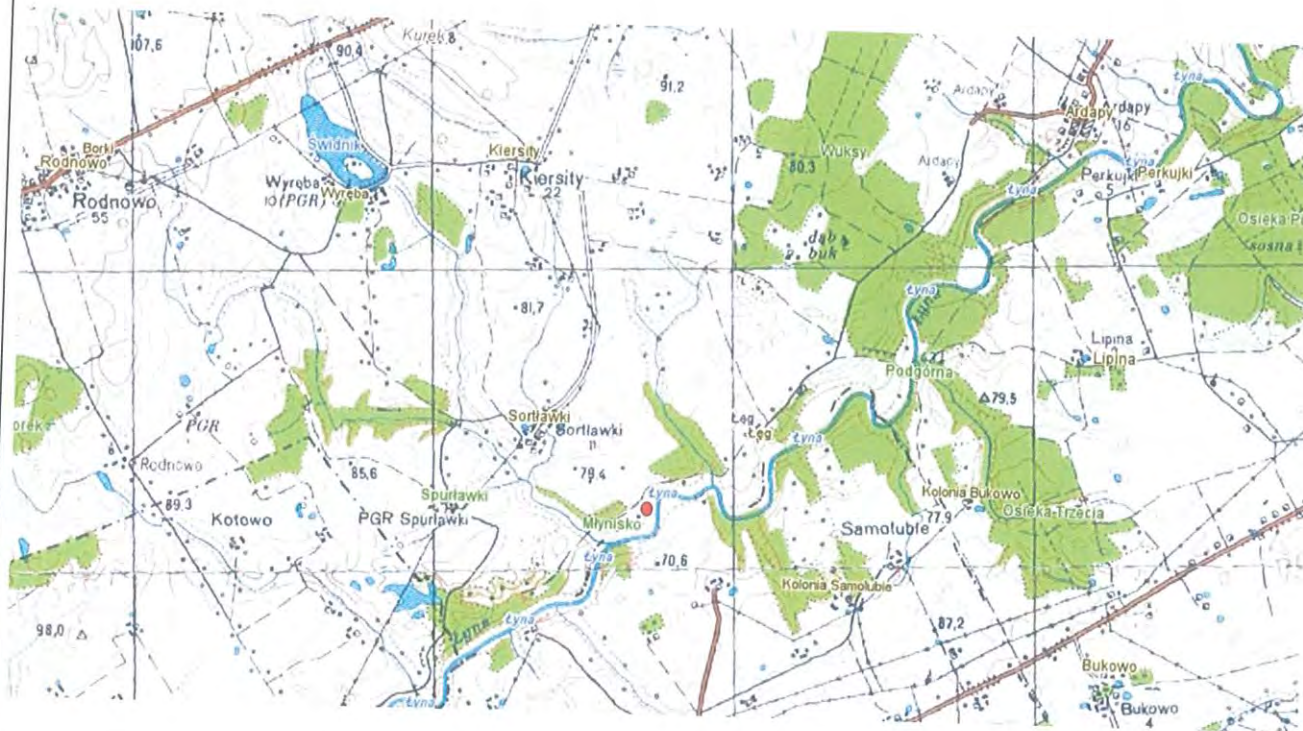
1. Nazwa


**1. ŚLAD OSADNICZY**

2. Czas powstania

1. -

8. mapa w skali 1:25000 z zaznaczonym stanowiskiem archeologicznym



 Stanowisko archeologiczne

4. Adres

**RODNOWO, ST. II, OB. AZP 15-63/10**

5. Przynależność administracyjna

województwo **WARMIŃSKO-MAZURSKIE**

powiat **BARTOSZYCKI**

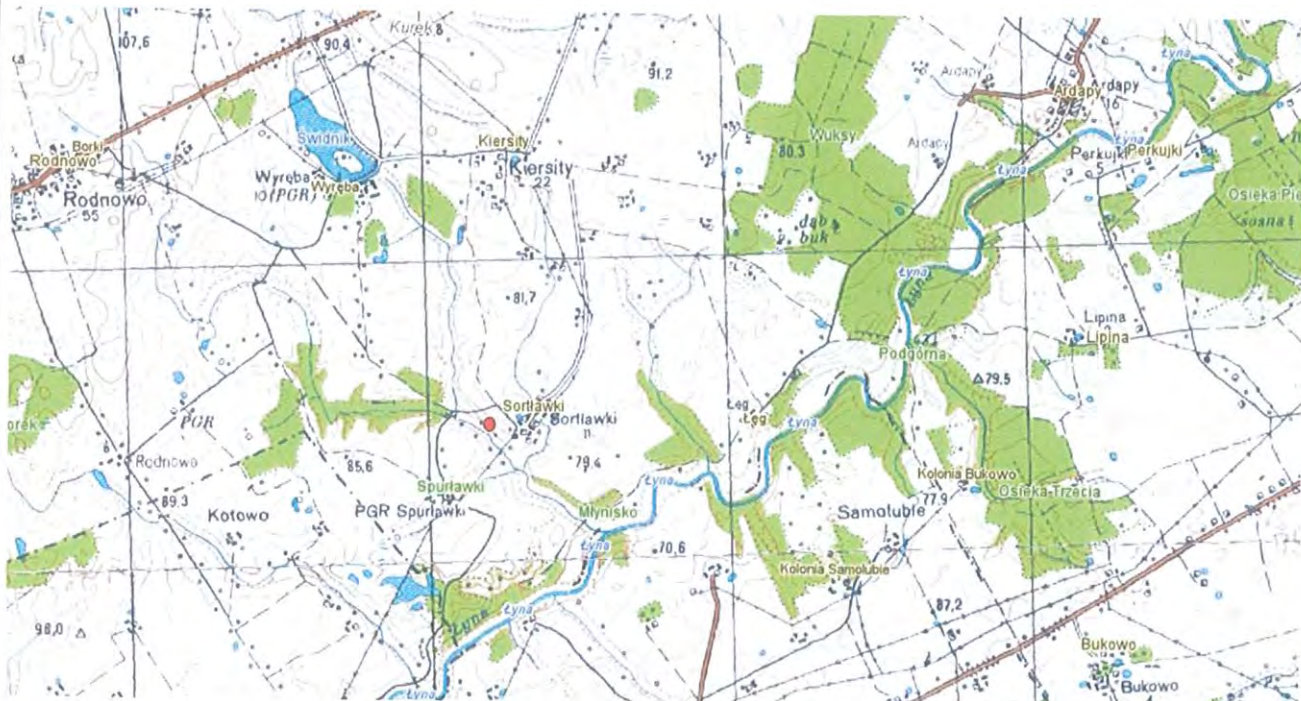
gmina **BARTOSZYCE**

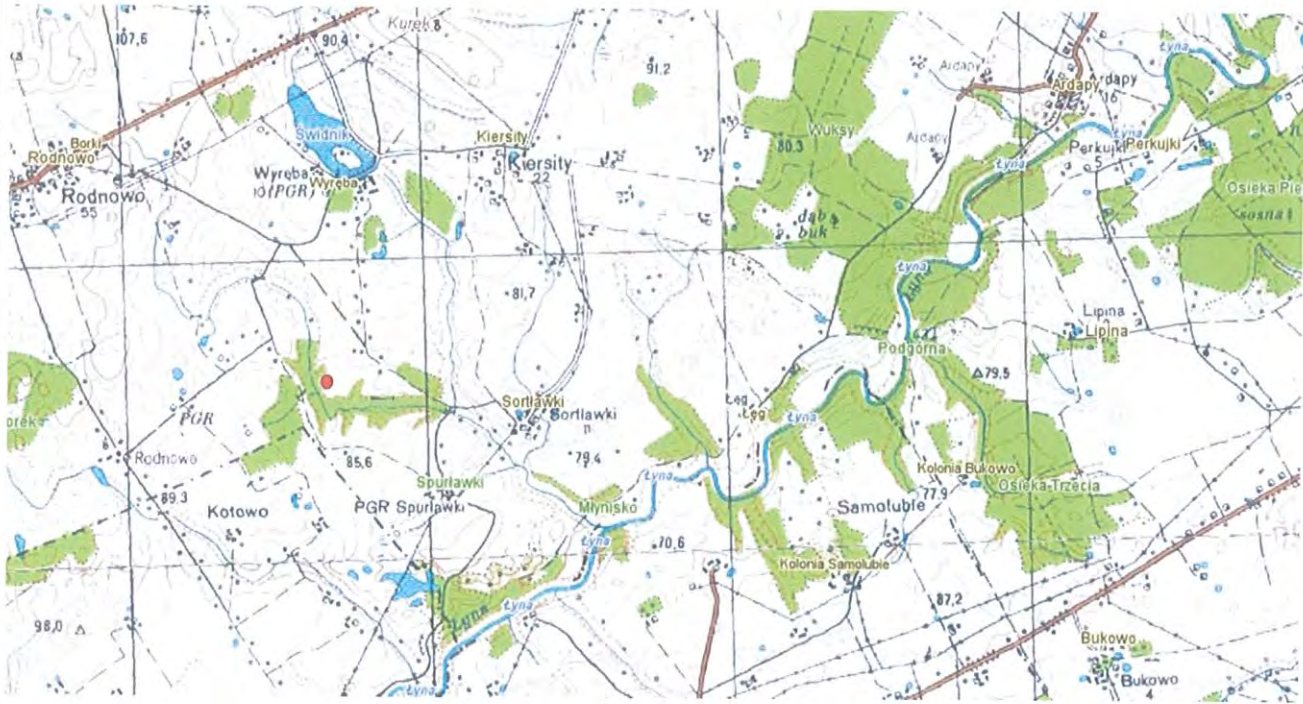
6. Formy ochrony

art. 7 ust. 4 ustawy o ochronie zabytków i opiece nad zabytkami z dnia 23 lipca 2003r. (Dz. U. Nr 162, poz. 1568 z późniejszymi zmianami)

7. Opracowanie karty (autor, data i podpis)

W. Dopierała, N. Lipowczyk październik 2013

<p><b>GEZ</b></p>	<p><b>KARTA ADRESOWA ZABYTKU NIERUCHOMEGO</b></p>		<p>3. Miejscowość <b>RODNOWO</b></p>
<p>1. Nazwa <b>1. ŚLAD OSADNICZY</b></p>		<p>2. Czas powstania <b>1. OKRES NOWOŻYTNY</b></p>	<p>4. Adres <b>RODNOWO, ST. III, OB. AZP 15-63/11</b></p>
<p>8. mapa w skali 1:25000 z zaznaczonym stanowiskiem archeologicznym</p>  <p>● Stanowisko archeologiczne</p>			<p>5. Przynależność administracyjna</p> <p>województwo <b>WARMIŃSKO-MAZURSKIE</b></p> <p>powiat <b>BARTOSZYCKI</b></p> <p>gmina <b>BARTOSZYCE</b></p>
<p>6. Formy ochrony art. 7 ust. 4 ustawy o ochronie zabytków i opiece nad zabytkami z dnia 23 lipca 2003r. (Dz. U. Nr 162, poz. 1568 z późniejszymi zmianami)</p>			<p>7. Opracowanie karty (autor, data i podpis) W. Dopierała, N. Lipowczyk październik 2013</p>

<p><b>GEZ</b></p>	<p><b>KARTA ADRESOWA ZABYTKU NIERUCHOMEGO</b></p>		<p>3. Miejscowość <b>RODNOWO</b></p>
<p>1. Nazwa <b>1. ŚLAD OSADNICZY</b></p>		<p>2. Czas powstania <b>1. WCZESNE ŚREDNIOWIECZE</b></p>	
<p>8. mapa w skali 1:25000 z zaznaczonym stanowiskiem archeologicznym</p>  <p>● Stanowisko archeologiczne</p>			<p>4. Adres <b>RODNOWO, ST. IV, OB. AZP 15-63/12</b></p> <p>5. Przynależność administracyjna  województwo <b>WARMIŃSKO-MAZURSKIE</b>  powiat <b>BARTOSZYCKI</b>  gmina <b>BARTOSZYCE</b></p> <p>6. Formy ochrony art. 7 ust. 4 ustawy o ochronie zabytków i opiece nad zabytkami z dnia 23 lipca 2003r. (Dz. U. Nr 162, poz. 1568 z późniejszymi zmianami)</p> <p>7. Opracowanie karty (autor, data i podpis) W. Dopierała, N. Lipowczyk październik 2013</p>



# KARTA ADRESOWA ZABYTKU NIERUCHOMEGO

3. Miejscowość

SKITNO

1. Nazwa

ŚLAD OSADNICTWA (3 fragmenty ceramiki)  
OSADA (10 fragmentów ceramiki)

2. Czas powstania

1. Późne średniowiecze
2. Nowożytność

4. Adres

Nr stanowiska: 1  
SKITNO, ST. I, OB. AZP 13-65  
DZIAŁKA 55/1

8. Fotografia z opisem wskazującym orientację albo mapa z zaznaczonym stanowiskiem archeologicznym



5. Przynależność administracyjna

Województwo: WARMIŃSKO  
-MAZURSKIE


Powiat: BARTOSZYCKI

Gmina: BARTOSZYCE

6. Formy ochrony

Art. 7 ust. 4 ustawy o ochronie zabytków i  
opiece nad zabytkami z dnia 23 lipca 2003r.  
(Dz. U. Nr 162, poz. 1568 ze zm.)

7. Opracowanie karty adresowej  
(autor, data, podpis)

 Stanowisko archeologiczne

# KARTA ADRESOWA ZABYTKU NIERUCHOMEGO

3. Miejscowość

SKITNO

1. Nazwa

OSADA - 17 fragmentów ceramiki

2. Czas powstania

Nowożytność(XVII-XVIII w.)

4. Adres

Nr stanowiska: 16

Skitno, ST. II, OB. AZP 13-65

Dz. 181/1, obręb Skitno

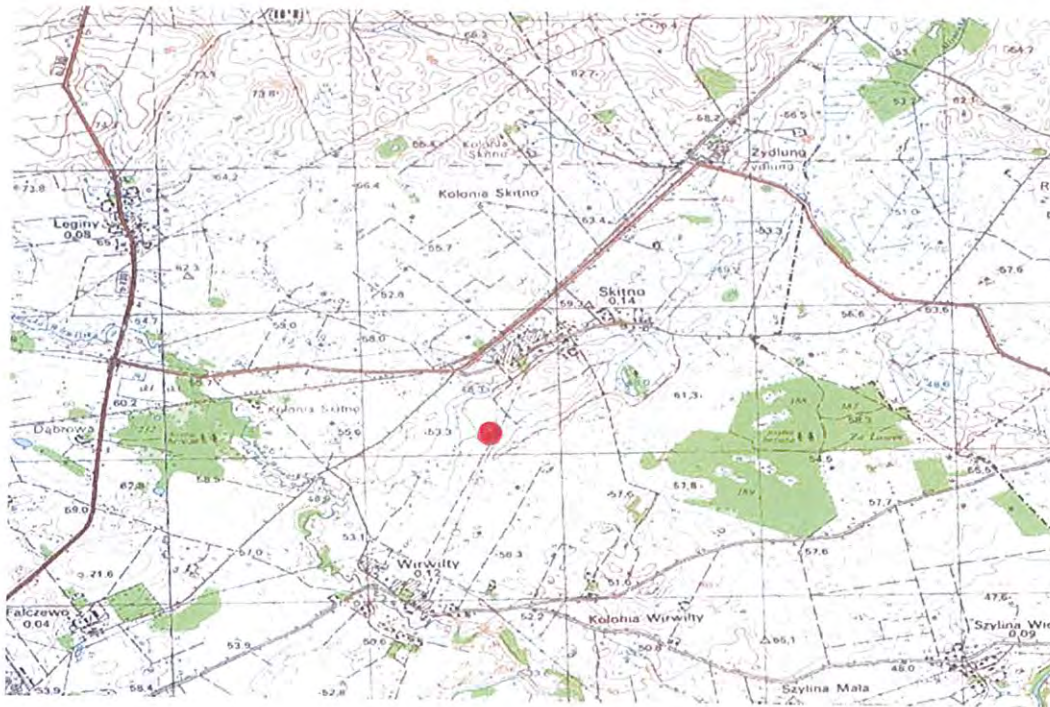
8. Fotografia z opisem wskazującym orientację albo mapa z zaznaczonym stanowiskiem archeologicznym

5. Przynależność administracyjna

Województwo: WARMIŃSKO  
-MAZURSKIE

Powiat: BARTOSZYCKI

Gmina: BARTOSZYCE



Stanowisko archeologiczne

6. Formy ochrony

Art. 7 ust. 4 ustawy o ochronie zabytków i opiece nad zabytkami z dnia 23 lipca 2003r. (Dz. U. Nr 162, poz. 1568 ze zm.)

7. Opracowanie karty adresowej (autor, data, podpis)

# KARTA ADRESOWA ZABYTKU NIERUCHOMEGO

3. Miejscowość

**SKITNO**

1. Nazwa

**OSADA – 17 fragmentów ceramiki**

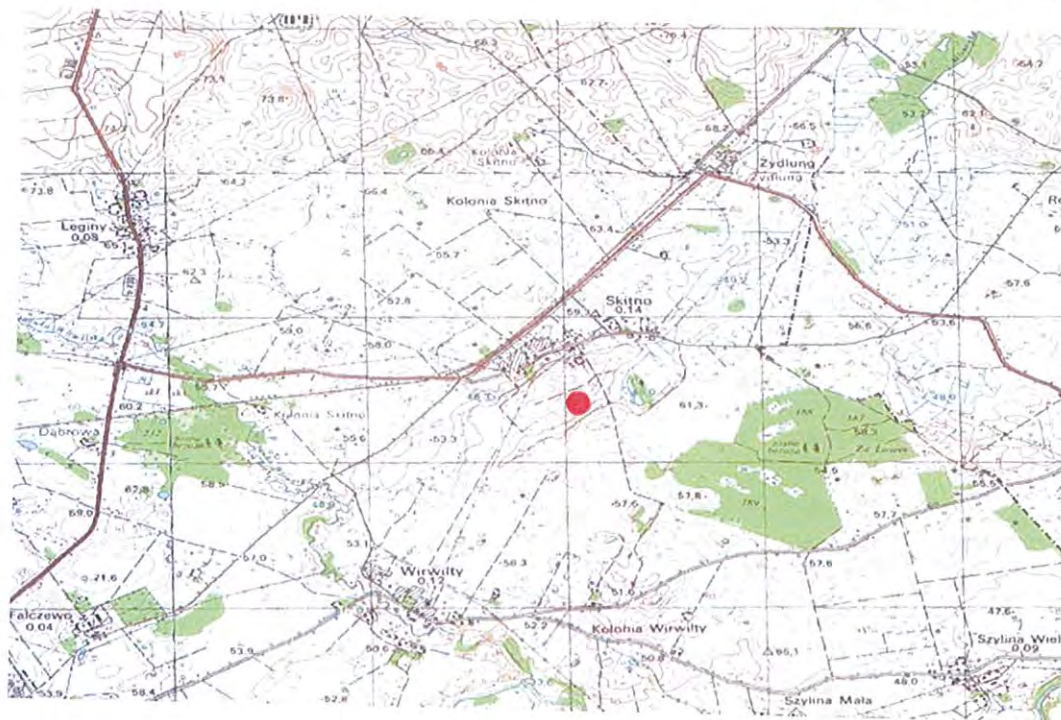
2. Czas powstania

Nowożytność(XVII-XVIII w.)

4. Adres

Nr stanowiska: 17  
Skitno, ST. III, OB. AZP 13-65  
Dz. 176/1, obręb Skitno

8. Fotografia z opisem wskazującym orientację albo mapa z zaznaczonym stanowiskiem archeologicznym



5. Przynależność administracyjna

Województwo: **WARMIŃSKO  
-MAZURSKIE**

Powiat: **BARTOSZYCKI**

Gmina: **BARTOSZYCE**

6. Formy ochrony

Art. 7 ust. 4 ustawy o ochronie zabytków i opiece nad zabytkami z dnia 23 lipca 2003r.  
(Dz. U. Nr 162, poz. 1568 ze zm.)

7. Opracowanie karty adresowej  
(autor, data, podpis)



Stanowisko archeologiczne

# KARTA ADRESOWA ZABYTKU NIERUCHOMEGO

3. Miejscowość

SKITNO

1. Nazwa

OSADA –7 fragmentów ceramiki

2. Czas powstania

Nowożytność(XVIII-XIXw.)

4. Adres

Nr stanowiska: 30

Skitno, ST. IV, OB. AZP 13-65

Dz. 158/1, obręb Skitno

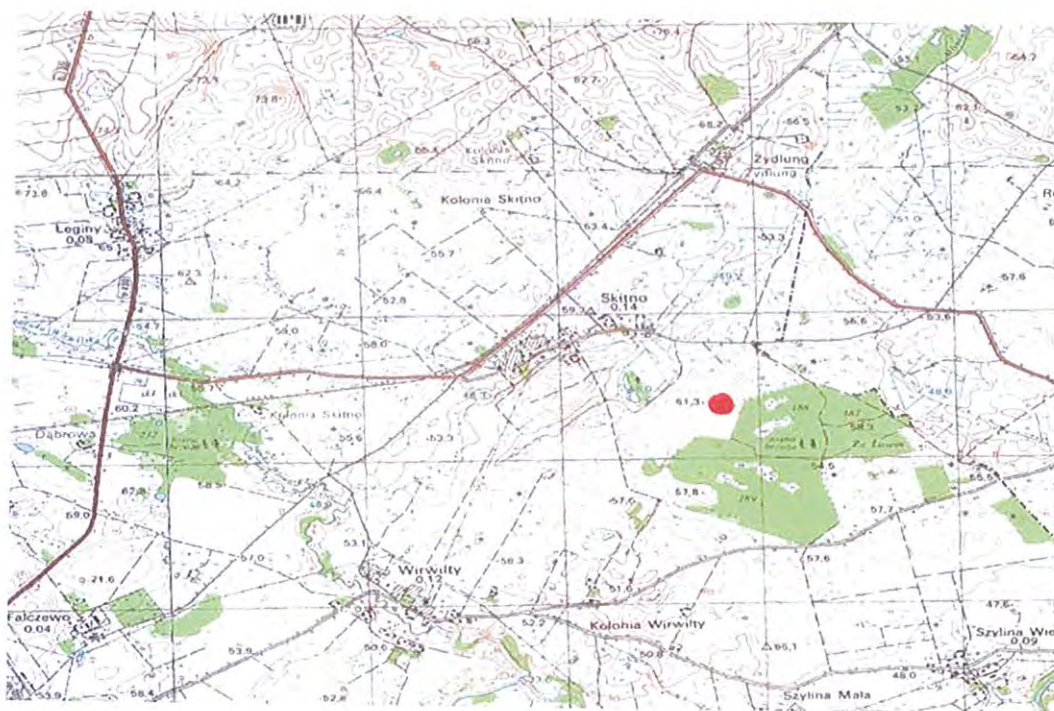
8. Fotografia z opisem wskazującym orientację albo mapa z zaznaczonym stanowiskiem archeologicznym

5. Przynależność administracyjna

Województwo: WARMIŃSKO  
-MAZURSKIE

Powiat: BARTOSZYCKI

Gmina: BARTOSZYCE



6. Formy ochrony

Art. 7 ust. 4 ustawy o ochronie zabytków i opiece nad zabytkami z dnia 23 lipca 2003r. (Dz. U. Nr 162, poz. 1568 ze zm.)

7. Opracowanie karty adresowej (autor, data, podpis)



Stanowisko archeologiczne

# KARTA ADRESOWA ZABYTKU NIERUCHOMEGO

3. Miejscowość

**SKITNO**

1. Nazwa

**OSADA – 17 fragmentów ceramiki**

2. Czas powstania

Nowożytność (XVII-XVIII w.)

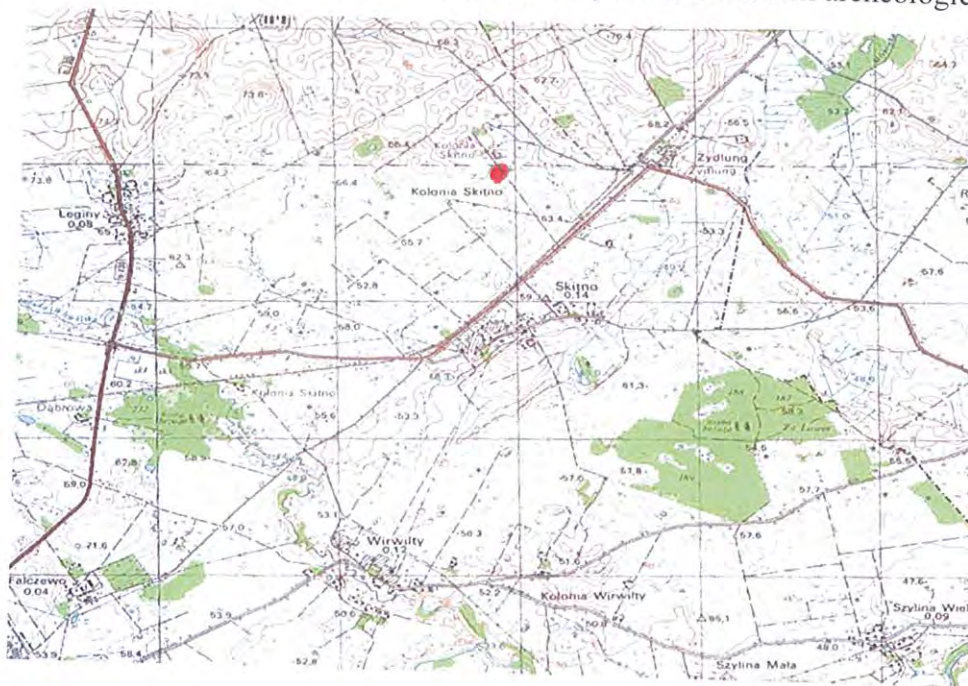
4. Adres

Nr stanowiska: 33

Skitno, ST. V, OB. AZP 13-65

Dz. 33, obręb Skitno

8. Fotografia z opisem wskazującym orientację albo mapa z zaznaczonym stanowiskiem archeologicznym



5. Przynależność administracyjna

Województwo: **WARMIŃSKO  
-MAZURSKIE**

Powiat: **BARTOSZYCKI**

Gmina: **BARTOSZYCE**

6. Formy ochrony

Art. 7 ust. 4 ustawy o ochronie zabytków i opiece nad zabytkami z dnia 23 lipca 2003r. (Dz. U. Nr 162, poz. 1568 ze zm.)

7. Opracowanie karty adresowej  
(autor, data, podpis)



Stanowisko archeologiczne

GEZ

# KARTA ADRESOWA ZABYTKU NIERUCHOMEGO

3. Miejscowość

**SOKOLICA**

1. Nazwa

**1. ŚLAD OSADNICZY**

2. Czas powstania

**1. PRADZIEJE**

8. mapa w skali 1:25000 z zaznaczonym stanowiskiem archeologicznym

4. Adres

**SOKOLICA, ST. I, OB. AZP 15-66/24**

5. Przynależność administracyjna

województwo **WARMIŃSKO-MAZURSKIE**

powiat **BARTOSZYCKI**

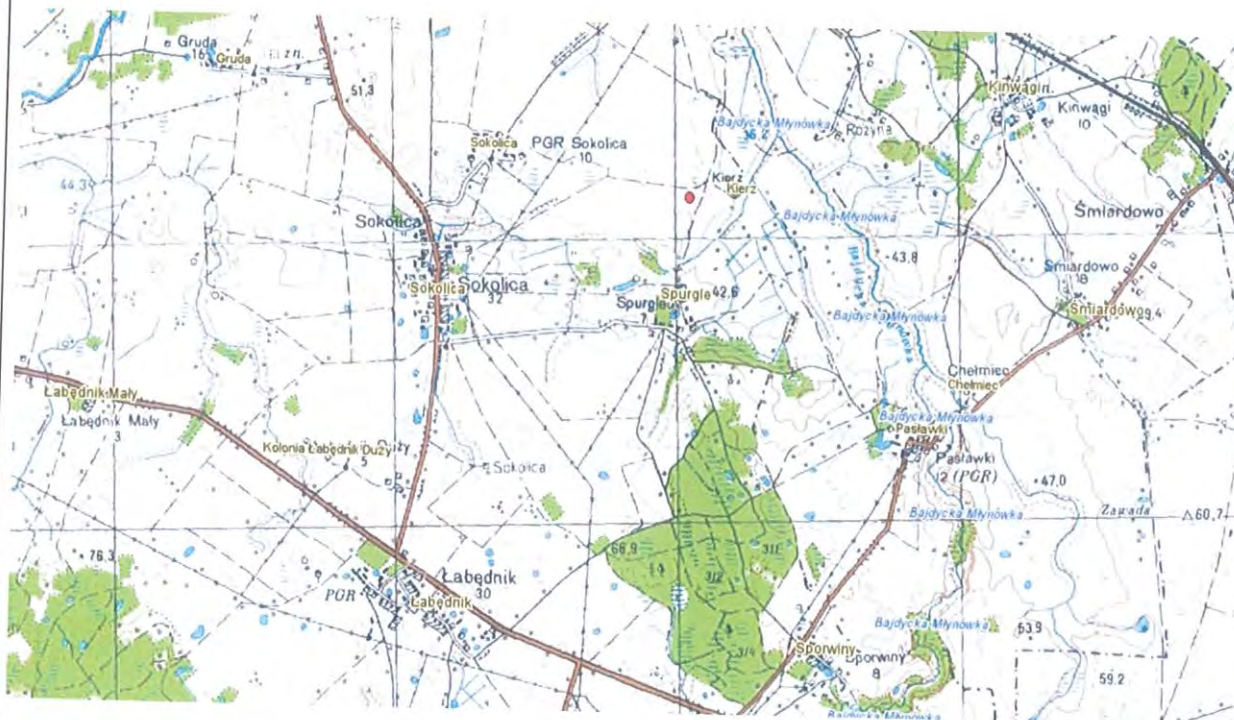
gmina **BARTOSZYCE**

6. Formy ochrony

art. 7 ust. 4 ustawy o ochronie zabytków i opiece nad zabytkami z dnia 23 lipca 2003r. (Dz. U. Nr 162, poz. 1568 z późniejszymi zmianami)

7. Opracowanie karty (autor, data i podpis)

W. Dopierała, N. Lipowczyk październik 2013



Stanowisko archeologiczne

<p><b>GEZ</b></p>	<p><b>KARTA ADRESOWA ZABYTKU NIERUCHOMEGO</b></p>		<p>3. Miejscowość</p> <p><b>SOKOLICA</b></p>
<p>1. Nazwa</p> <p><b>1. OSADA</b></p>	<p>2. Czas powstania</p> <p><b>1. PÓŹNE ŚREDNIOWIECZE - OKRES NOWOŻYTNY</b></p>		
<p>8. mapa w skali 1:25000 z zaznaczonym stanowiskiem archeologicznym</p>			
			<p>4. Adres</p> <p><b>SOKOLICA, ST. II, OB. AZP 15-66/25</b></p>
<p>● Stanowisko archeologiczne</p>			<p>5. Przynależność administracyjna</p> <p>województwo <b>WARMIŃSKO-MAZURSKIE</b></p> <p>powiat <b>BARTOSZYCKI</b></p> <p>gmina <b>BARTOSZYCE</b></p>
			<p>6. Formy ochrony</p> <p>art. 7 ust. 4 ustawy o ochronie zabytków i opiece nad zabytkami z dnia 23 lipca 2003r. (Dz. U. Nr 162, poz. 1568 z późniejszymi zmianami)</p>
			<p>7. Opracowanie karty (autor, data i podpis)</p> <p>W. Dopierała, N. Lipowczyk październik 2013</p>

GEZ

# KARTA ADRESOWA ZABYTKU NIERUCHOMEGO

3. Miejscowość

**SOKOLICA**

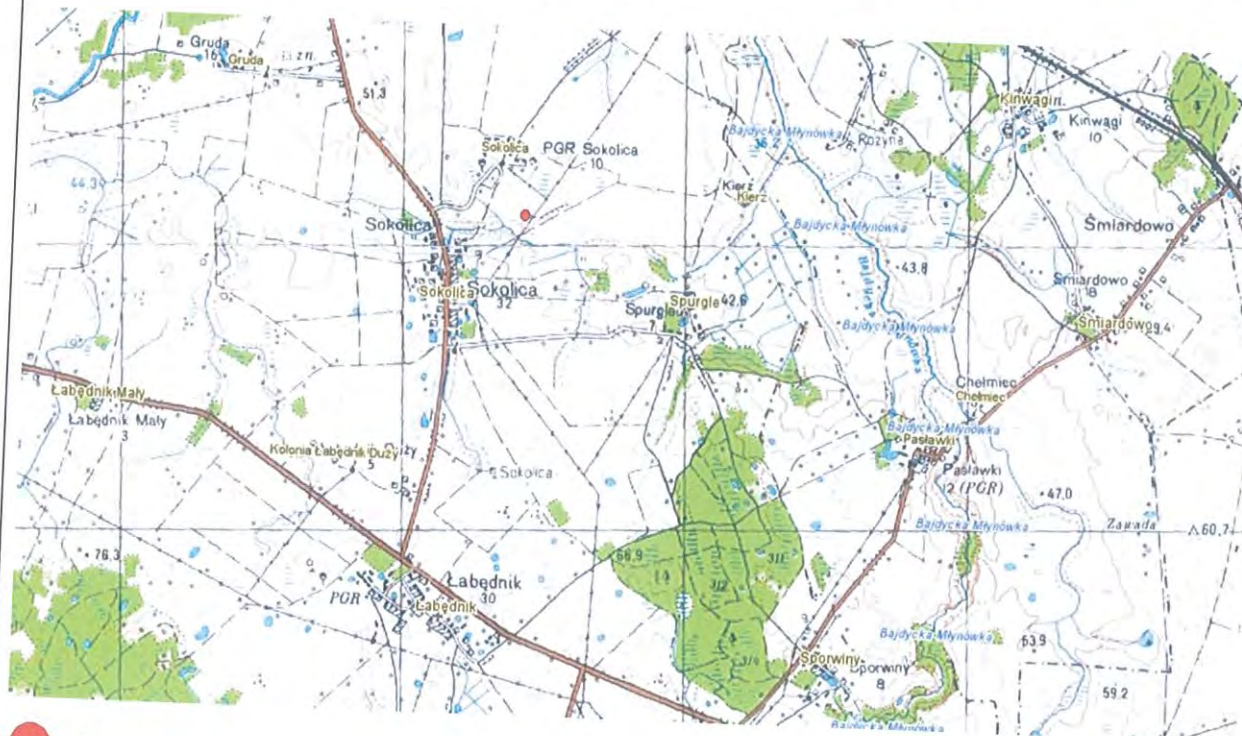
1. Nazwa

1. OSADA
2. ŚLAD OSADNICZY
3. ŚLAD OSADNICZY

2. Czas powstania

1. KULTURA KURHANÓW ZACHODNIOBAŁTYJSKICH
2. PÓŹNE ŚREDNIOWIECZE
3. OKRES NOWOŻYTNY

8. mapa w skali 1:25000 z zaznaczonym stanowiskiem archeologicznym



 Stanowisko archeologiczne

4. Adres

SOKOLICA, ST. III, OB. AZP 15-66/26

5. Przynależność administracyjna

województwo **WARMIŃSKO-MAZURSKIE**

powiat **BARTOSZYCKI**

gmina **BARTOSZYCE**

6. Formy ochrony

art. 7 ust. 4 ustawy o ochronie zabytków i opiece nad zabytkami z dnia 23 lipca 2003r. (Dz. U. Nr 162, poz. 1568 z późniejszymi zmianami)

7. Opracowanie karty (autor, data i podpis)  
W. Dopierala, N. Lipowczyk październik 2013



GEZ

# KARTA ADRESOWA ZABYTKU NIERUCHOMEGO

3. Miejscowość

**SOKOLICA**

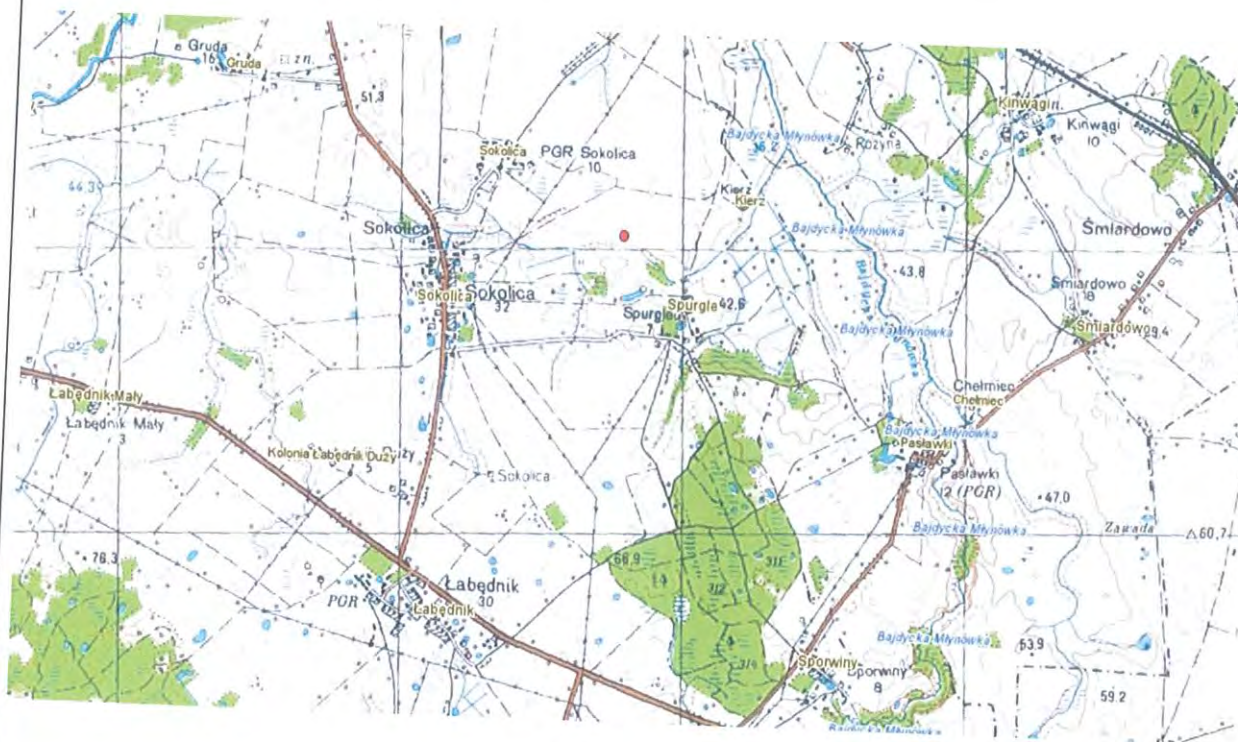
1. Nazwa

1. ŚLAD OSADNICZY

2. Czas powstania

1. OKRES WPŁYWÓW RZYMSKICH

8. mapa w skali 1:25000 z zaznaczonym stanowiskiem archeologicznym



4. Adres

SOKOLICA, ST. IV, OB. AZP 15-66/27

5. Przynależność administracyjna

województwo **WARMIŃSKO-MAZURSKIE**

powiat **BARTOSZYCKI**

gmina **BARTOSZYCE**

6. Formy ochrony

art. 7 ust. 4 ustawy o ochronie zabytków i opiece nad zabytkami z dnia 23 lipca 2003r. (Dz. U. Nr 162, poz. 1568 z późniejszymi zmianami)

7. Opracowanie karty (autor, data i podpis)

W. Dopierała, N. Lipowczyk październik 2013



Stanowisko archeologiczne

GEZ

# KARTA ADRESOWA ZABYTKU NIERUCHOMEGO

3. Miejscowość

**SOKOLICA**

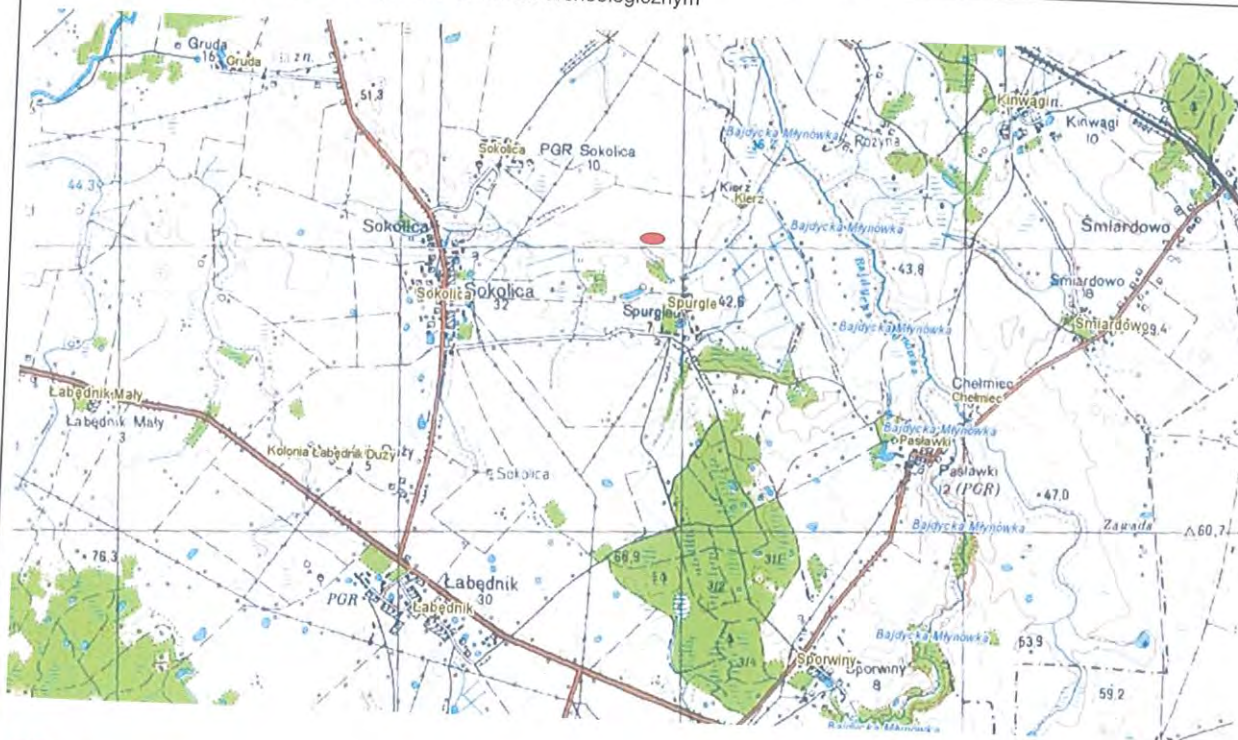
1. Nazwa


1. OSADA
2. ŚLAD OSADNICZY

2. Czas powstania

1. OKRES WPLYWÓW RZYMSKICH
2. PÓŹNE ŚREDNIOWIECZE - OKRES NOWOŻYTNY

8. mapa w skali 1:25000 z zaznaczonym stanowiskiem archeologicznym



 Stanowisko archeologiczne

4. Adres

SOKOLICA, ST. V, OB. AZP 15-66/28

5. Przynależność administracyjna

województwo WARMIŃSKO-MAZURSKIE

powiat BARTOSZYCKI

gmina BARTOSZYCE

6. Formy ochrony

art. 7 ust. 4 ustawy o ochronie zabytków i opiece nad zabytkami z dnia 23 lipca 2003r. (Dz. U. Nr 162, poz. 1568 z późniejszymi zmianami)

7. Opracowanie karty (autor, data i podpis)

W. Dopierała, N. Lipowczyk październik 2013

GEZ

# KARTA ADRESOWA ZABYTKU NIERUCHOMEGO

1. Nazwa

1. ŚLAD OSADNICZY

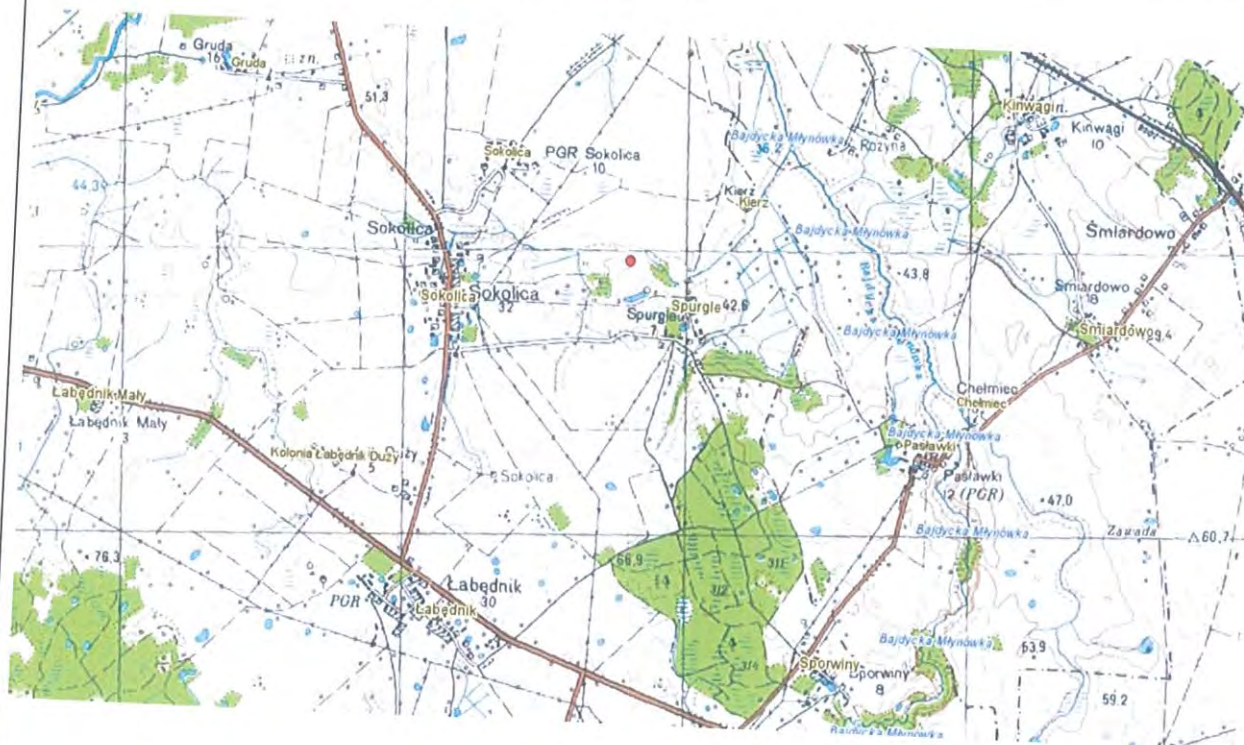
2. Czas powstania

1. PRADZIEJE

3. Miejscowość

SOKOLICA

8. mapa w skali 1:25000 z zaznaczonym stanowiskiem archeologicznym



 Stanowisko archeologiczne

4. Adres

SOKOLICA, ST. VI, OB. AZP 15-66/29

5. Przynależność administracyjna

województwo WARMIŃSKO-MAZURSKIE

powiat BARTOSZYCKI

gmina BARTOSZYCE

6. Formy ochrony

art. 7 ust. 4 ustawy o ochronie zabytków i opiece nad zabytkami z dnia 23 lipca 2003r. (Dz. U. Nr 162, poz. 1568 z późniejszymi zmianami)

7. Opracowanie karty (autor, data i podpis)  
W. Dopierala, N. Lipowczyk październik 2013

GEZ

# KARTA ADRESOWA ZABYTKU NIERUCHOMEGO

3. Miejscowość

**SOKOLICA**

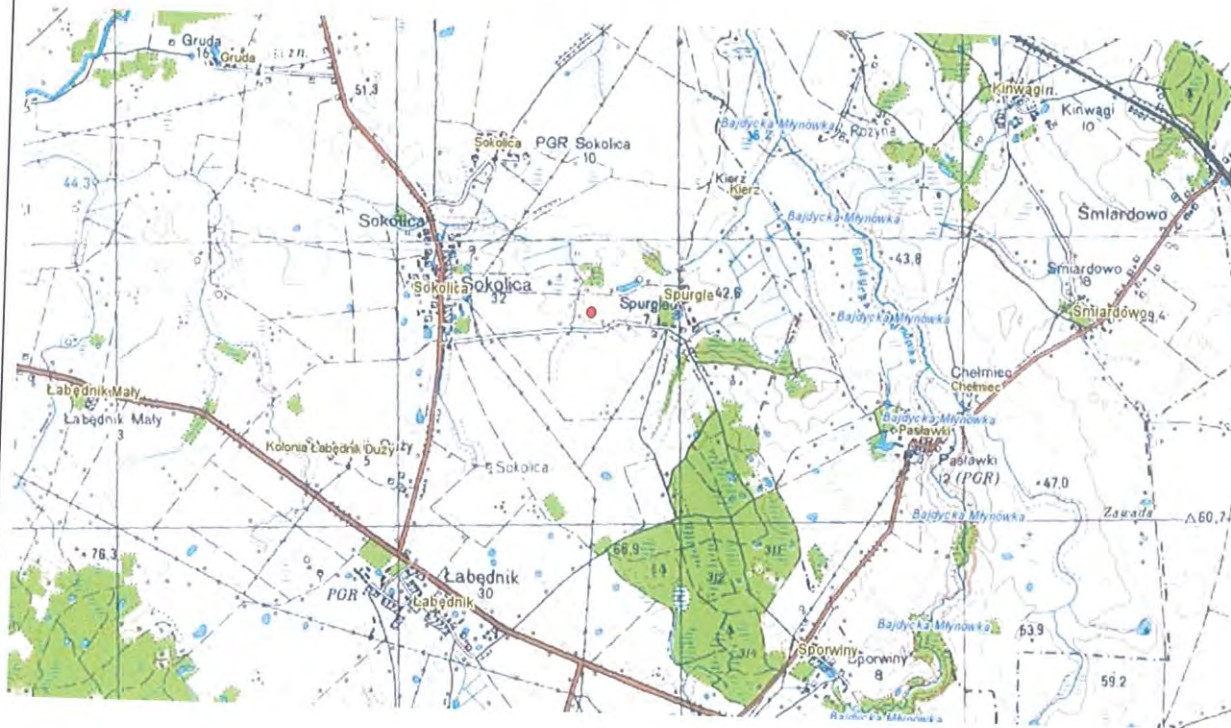
1. Nazwa


**1. ŚLAD OSADNICZY**

2. Czas powstania

**1. OKRES WPLYWÓW RZYMSKICH**

8. mapa w skali 1:25000 z zaznaczonym stanowiskiem archeologicznym



 Stanowisko archeologiczne

4. Adres

**SOKOLICA, ST. VII, OB. AZP 15-66/30**

5. Przynależność administracyjna

województwo **WARMIŃSKO-MAZURSKIE**

powiat **BARTOSZYCKI**

gmina **BARTOSZYCE**

6. Formy ochrony

art. 7 ust. 4 ustawy o ochronie zabytków i opiece nad zabytkami z dnia 23 lipca 2003r. (Dz. U. Nr 162, poz. 1568 z późniejszymi zmianami)

7. Opracowanie karty (autor, data i podpis)

W. Dopierata, N. Lipowczyk październik 2013

GEZ

# KARTA ADRESOWA ZABYTKU NIERUCHOMEGO

3. Miejscowość

**SOKOLICA**

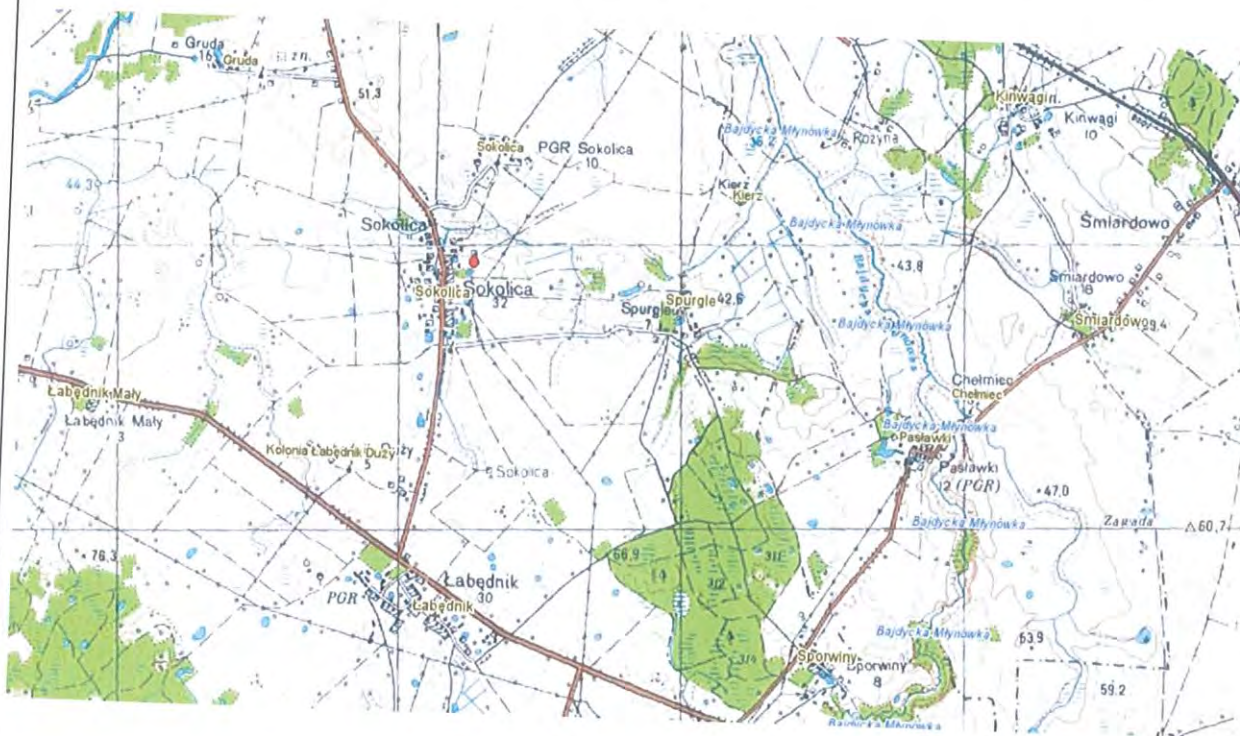
1. Nazwa

1. ŚLAD OSADNICZY
2. ŚLAD OSADNICZY

2. Czas powstania

1. PRADZIEJE
2. PÓŹNE ŚREDNIOWIECZE - OKRES NOWOŻYTNY

8. mapa w skali 1:25000 z zaznaczonym stanowiskiem archeologicznym



4. Adres

**SOKOLICA, ST. IX, OB. AZP 15-66/32**

5. Przynależność administracyjna

województwo **WARMIŃSKO-MAZURSKIE**

powiat **BARTOSZYCKI**

gmina **BARTOSZYCE**

6. Formy ochrony

art. 7 ust. 4 ustawy o ochronie zabytków i opiece nad zabytkami z dnia 23 lipca 2003r. (Dz. U. Nr 162, poz. 1568 z późniejszymi zmianami)

7. Opracowanie karty (autor, data i podpis)

W. Dopierała, N. Lipowczyk październik 2013



Stanowisko archeologiczne

GEZ

# KARTA ADRESOWA ZABYTKU NIERUCHOMEGO

3. Miejscowość

**SOKOLICA**

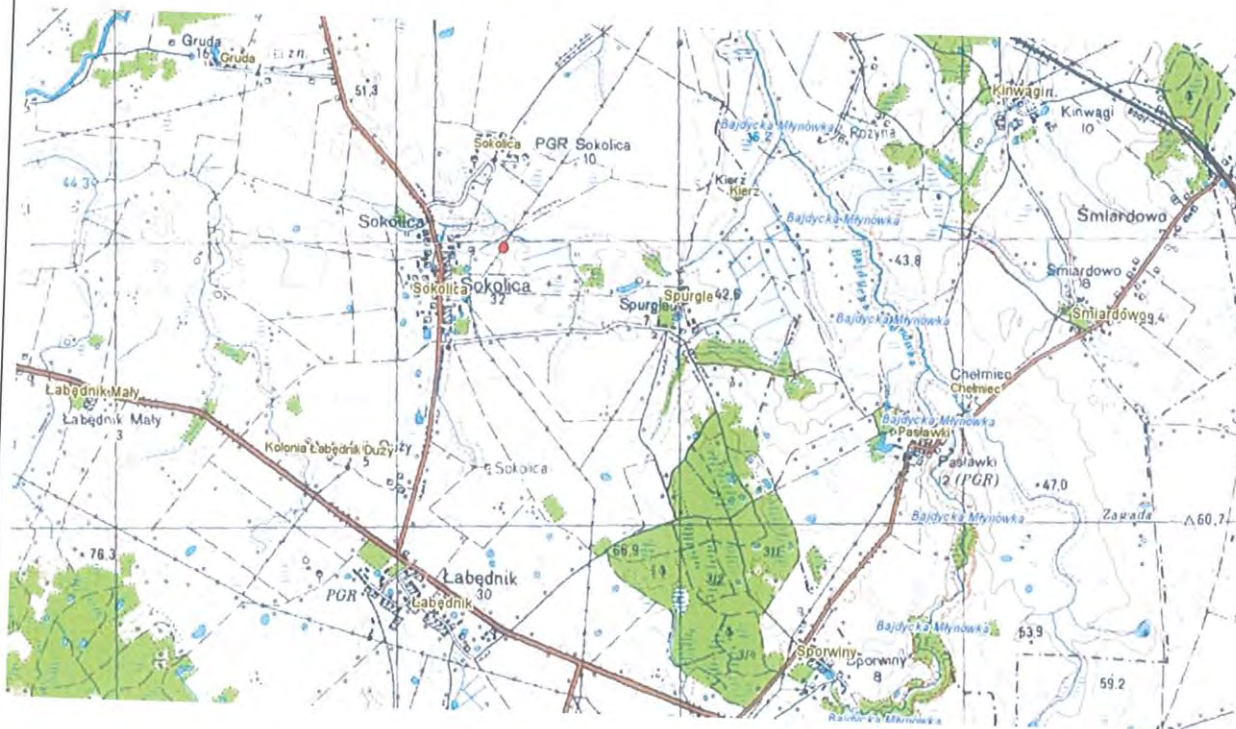
1. Nazwa

1. ŚLAD OSADNICZY

2. Czas powstania

1. PRADZIEJE

8. mapa w skali 1:25000 z zaznaczonym stanowiskiem archeologicznym



Stanowisko archeologiczne

4. Adres

SOKOLICA, ST. X, OB. AZP 15-66/33

5. Przynależność administracyjna

województwo **WARMIŃSKO-MAZURSKIE**

powiat **BARTOSZYCKI**

gmina **BARTOSZYCE**

6. Formy ochrony

art. 7 ust. 4 ustawy o ochronie zabytków i opiece nad zabytkami z dnia 23 lipca 2003r. (Dz. U. Nr 162, poz. 1568 z późniejszymi zmianami)

7. Opracowanie karty (autor, data i podpis)

W. Dopierała, N. Lipowczyk październik 2013

GEZ

# KARTA ADRESOWA ZABYTKU NIERUCHOMEGO

3. Miejscowość

**SOKOLICA**

1. Nazwa

1. ŚLAD OSADNICZY
2. ŚLAD OSADNICZY
3. OSADA

2. Czas powstania

1. KULTURA KURHANÓW ZACHODNIOBAŁTYJSKICH
2. PÓŹNE ŚREDNIOWIECZE
3. OKRES NOWOŻYTNY

8. mapa w skali 1:25000 z zaznaczonym stanowiskiem archeologicznym

4. Adres

SOKOLICA, ST. XI, OB. AZP 15-66/34

5. Przynależność administracyjna

województwo **WARMIŃSKO-MAZURSKIE**

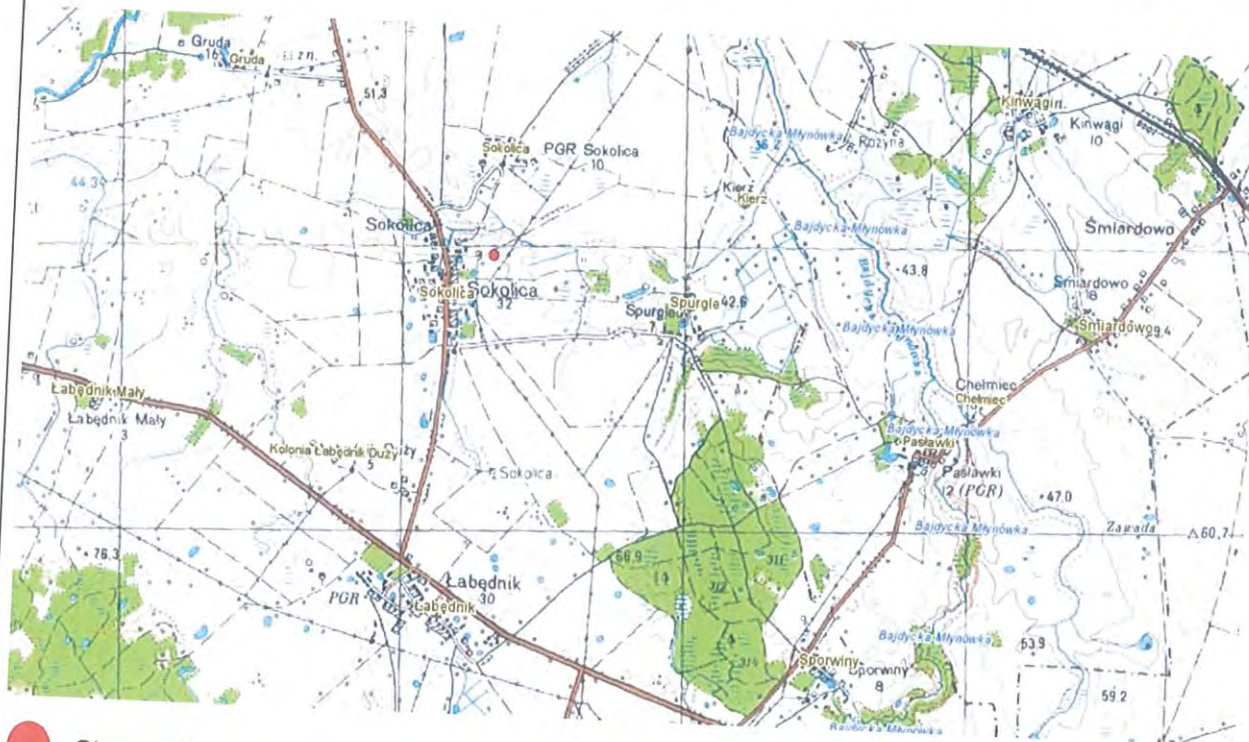
powiat **BARTOSZYCKI**

gmina **BARTOSZYCE**

6. Formy ochrony

art. 7 ust. 4 ustawy o ochronie zabytków i opiece nad zabytkami z dnia 23 lipca 2003r. (Dz. U. Nr 162, poz. 1568 z późniejszymi zmianami)


7. Opracowanie karty (autor, data i podpis)  
W. Dopierala, N. Lipowczyk październik 2013

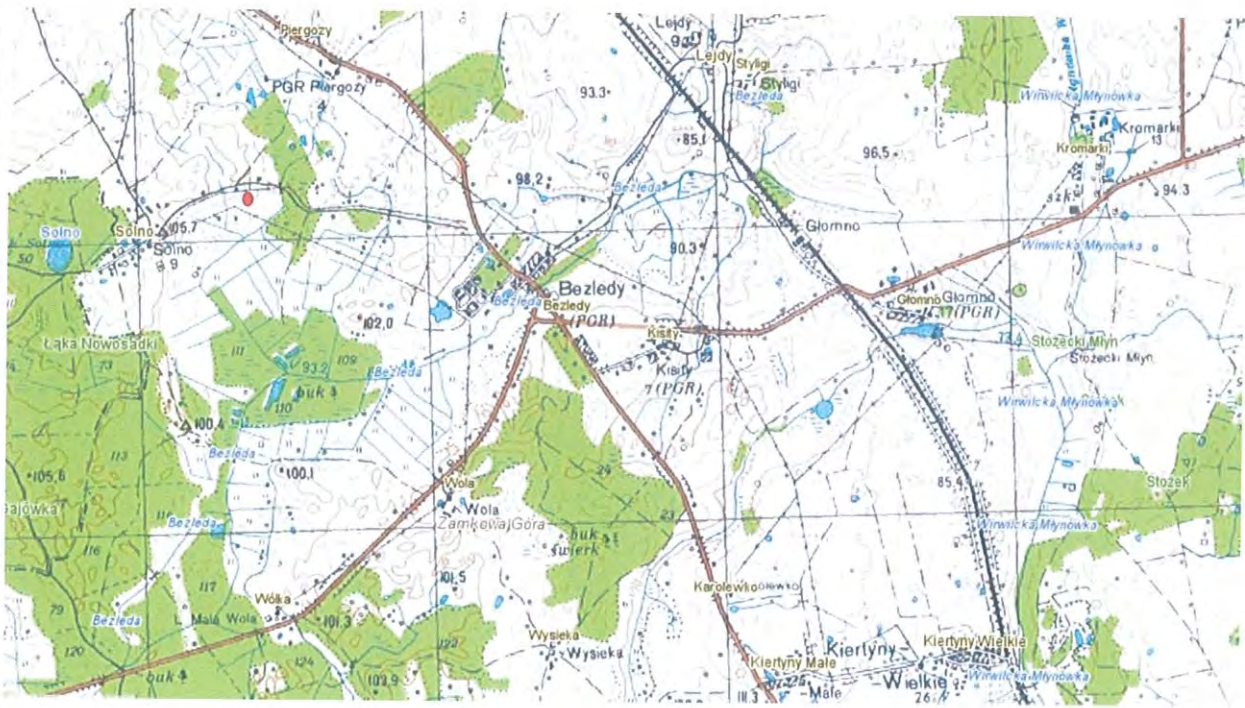


 Stanowisko archeologiczne


<p><b>GEZ</b></p>	<p><b>KARTA ADRESOWA ZABYTKU NIERUCHOMEGO</b></p>		<p>3. Miejscowość</p> <p><b>SOKOLICA</b></p>
<p>1. Nazwa</p> <p><b>1. OSADA</b></p>	<p>2. Czas powstania</p> <p><b>1. OKRES WPŁYWÓW RZYMSKICH</b></p>		
<p>8. mapa w skali 1:25000 z zaznaczonym stanowiskiem archeologicznym</p>			
			<p>4. Adres</p> <p><b>SOKOLICA, ST. XII, OB. AZP 15-66/35</b></p>
<p> Stanowisko archeologiczne</p>			<p>5. Przynależność administracyjna</p> <p>województwo <b>WARMIŃSKO-MAZURSKIE</b></p> <p>powiat <b>BARTOSZYCKI</b></p> <p>gmina <b>BARTOSZYCE</b></p>
			<p>6. Formy ochrony</p> <p>art. 7 ust. 4 ustawy o ochronie zabytków i opiece nad zabytkami z dnia 23 lipca 2003r. (Dz. U. Nr 162, poz. 1568 z późniejszymi zmianami)</p>
			<p>7. Opracowanie karty (autor, data i podpis)</p> <p>W. Dopierała, N. Lipowczyk październik 2013</p>

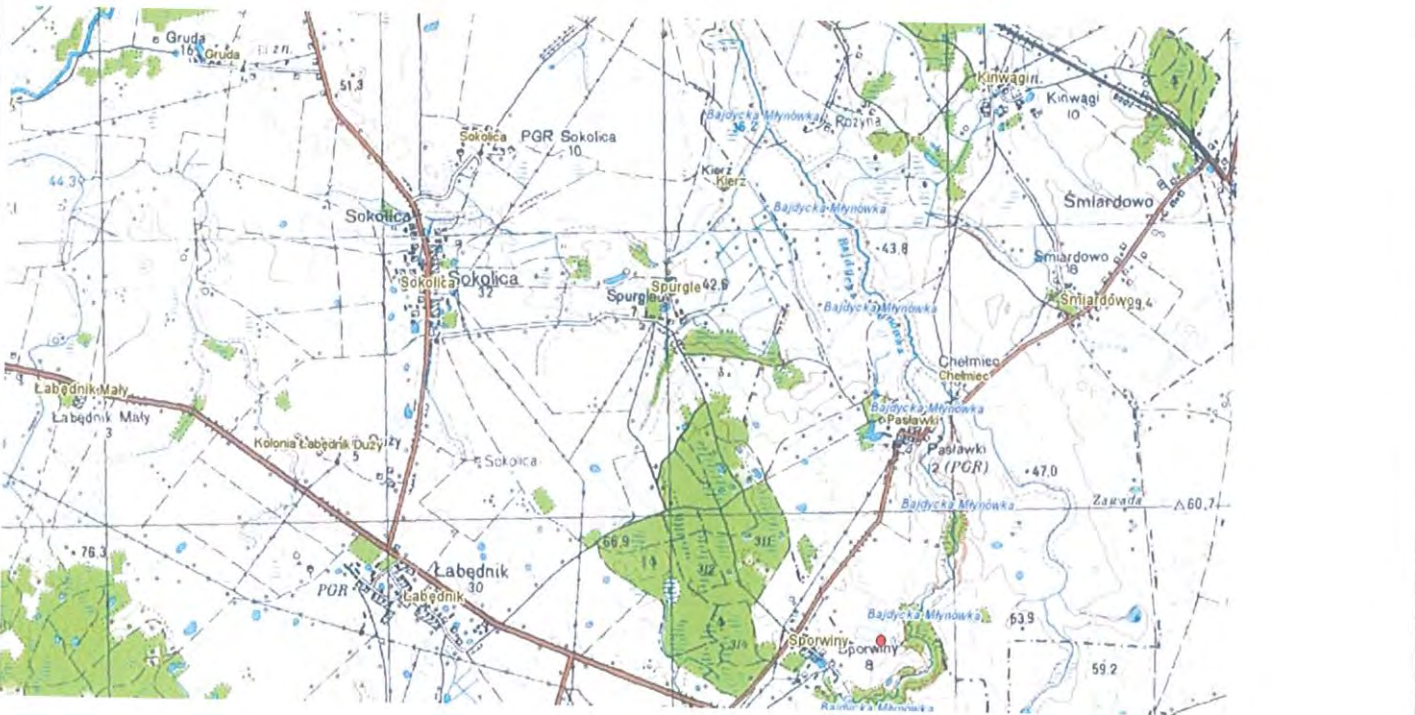



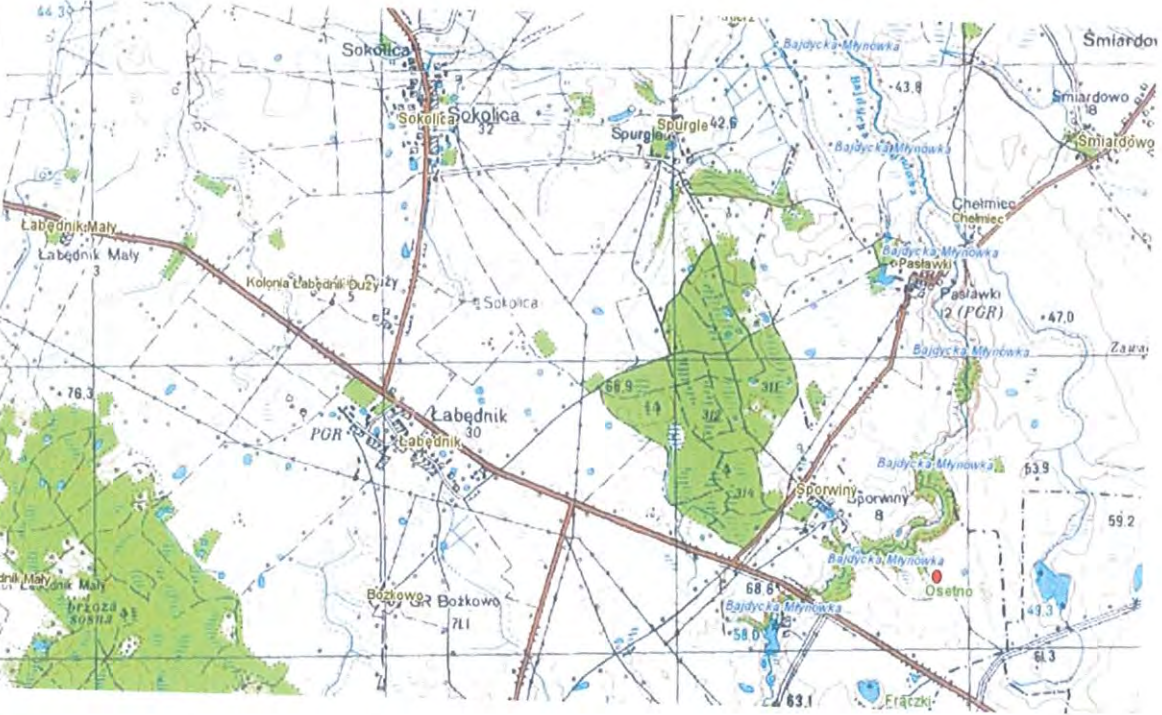

<p><b>GEZ</b></p>	<p><b>KARTA ADRESOWA ZABYTKU NIERUCHOMEGO</b></p>		<p>3. Miejscowość <b>SOKOLICA</b></p>
<p>1. Nazwa 1. ŚLAD OSADNICZY 2. ŚLAD OSADNICZY</p>		<p>2. Czas powstania 1. PRADZIEJE 2. PÓŻNE ŚREDNIOWIECZE</p>	
<p>8. mapa w skali 1:25000 z zaznaczonym stanowiskiem archeologicznym</p>  <p>Stanowisko archeologiczne</p>			<p>4. Adres <b>SOKOLICA, ST. XIII, OB. AZP 15-66/36</b></p> <p>5. Przynależność administracyjna województwo <b>WARMIŃSKO-MAZURSKIE</b> powiat <b>BARTOSZYCKI</b> gmina <b>BARTOSZYCE</b></p> <p>6. Formy ochrony art. 7 ust. 4 ustawy o ochronie zabytków i opiece nad zabytkami z dnia 23 lipca 2003r. (Dz. U. Nr 162, poz. 1568 z późniejszymi zmianami)</p> <p>7. Opracowanie karty (autor, data i podpis) W. Dopierała, N. Lipowczyk październik 2013</p>

<p><b>GEZ</b></p>	<p><b>KARTA ADRESOWA ZABYTKU NIERUCHOMEGO</b></p>		<p>3. Miejscowość</p> <p><b>SOLNO</b></p>
<p>1. Nazwa</p> <p>1. ŚLAD OSADNICZY</p> <p>2. ŚLAD OSADNICZY</p>		<p>2. Czas powstania</p> <p>1. PRADZIEJE</p> <p>2. XVI-XVIII W.</p>	<p>4. Adres</p> <p>SOLNO, ST. I, OB. AZP 12-63/3</p>
<p>8. mapa w skali 1:25000 z zaznaczonym stanowiskiem archeologicznym</p>  <p>Stanowisko archeologiczne</p>			<p>5. Przynależność administracyjna</p> <p>województwo <b>WARMIŃSKO-MAZURSKIE</b></p> <p>powiat <b>BARTOSZYCKI</b></p> <p>gmina <b>BARTOSZYCE</b></p>
			<p>6. Formy ochrony</p> <p>art. 7 ust. 4 ustawy o ochronie zabytków i opiece nad zabytkami z dnia 23 lipca 2003r. (Dz. U. Nr 162, poz. 1568 z późniejszymi zmianami)</p> <p>7. Opracowanie karty (autor, data i podpis)</p> <p>W. Dopierała, N. Lipowczyk październik 2013</p>

<p><b>GEZ</b></p>	<p><b>KARTA ADRESOWA ZABYTKU NIERUCHOMEGO</b></p>	<p>3. Miejscowość</p> <p><b>SOLNO</b></p>
<p>1. Nazwa</p> <p>1. ŚLAD OSADNICZY 2. ŚLAD OSADNICZY</p> <p>2. Czas powstania</p> <p>1. XI-XIII W. 2. XVII-XVIII W.</p>		<p>4. Adres</p> <p>SOLNO, ST. II, OB. AZP 12-63/9</p>
<p>8. mapa w skali 1:25000 z zaznaczonym stanowiskiem archeologicznym</p> <p>● Stanowisko archeologiczne</p>		<p>5. Przynależność administracyjna</p> <p>województwo <b>WARMIŃSKO-MAZURSKIE</b></p> <p>powiat <b>BARTOSZYCKI</b></p> <p>gmina <b>BARTOSZYCE</b></p>
		<p>6. Formy ochrony</p> <p>art. 7 ust. 4 ustawy o ochronie zabytków i opiece nad zabytkami z dnia 23 lipca 2003r. (Dz. U. Nr 162, poz. 1568 z późniejszymi zmianami)</p>
		<p>7. Opracowanie karty (autor, data i podpis)</p> <p>W. Dopierała, N. Lipowczyk październik 2013</p>

<p><b>GEZ</b></p>	<p><b>KARTA ADRESOWA ZABYTKU NIERUCHOMEGO</b></p>		<p>3. Miejscowość</p> <p><b>SOLNO</b></p>
<p>1. Nazwa</p> <p>1. ŚLAD OSADNICZY 2. ŚLAD OSADNICZY</p>		<p>2. Czas powstania</p> <p>1. NEOLIT 2. XVI-XVIII W.</p>	
<p>8. mapa w skali 1:25000 z zaznaczonym stanowiskiem archeologicznym</p>  <p>● Stanowisko archeologiczne</p>			<p>4. Adres</p> <p>SOLNO, ST. III, OB. AZP 12-63/10</p> <p>5. Przynależność administracyjna</p> <p>województwo <b>WARMIŃSKO-MAZURSKIE</b></p> <p>powiat <b>BARTOSZYCKI</b></p> <p>gmina <b>BARTOSZYCE</b></p> <p>6. Formy ochrony</p> <p>art. 7 ust. 4 ustawy o ochronie zabytków i opiece nad zabytkami z dnia 23 lipca 2003r. (Dz. U. Nr 162, poz. 1568 z późniejszymi zmianami)</p> <p>7. Opracowanie karty (autor, data i podpis)</p> <p>W. Dopierała, N. Lipowczyk październik 2013</p>

<p><b>GEZ</b></p>	<p><b>KARTA ADRESOWA ZABYTKU NIERUCHOMEGO</b></p>		<p>3. Miejscowość <b>SPORWINY</b></p>
<p>1. Nazwa <b>1. ZNALEZISKO LUŻNE</b></p>		<p>2. Czas powstania <b>1. Wczesne Średniowiecze</b></p>	
<p>8. mapa w skali 1:25000 z zaznaczonym stanowiskiem archeologicznym</p>			
			<p>4. Adres <b>SPORWINY, ST. I, OB. AZP 15-66/4 STANOWISKO ARCHIWALNE</b></p>
<p> Stanowisko archeologiczne</p>			<p>5. Przynależność administracyjna  województwo <b>WARMIŃSKO-MAZURSKIE</b>  powiat <b>BARTOSZYCKI</b>  gmina <b>BARTOSZYCE</b></p>
			<p>6. Formy ochrony art. 7 ust. 4 ustawy o ochronie zabytków i opiece nad zabytkami z dnia 23 lipca 2003r. (Dz. U. Nr 162, poz. 1568 z późniejszymi zmianami)</p>
			<p>7. Opracowanie karty (autor, data i podpis) W. Dopierała, N. Lipowczyk październik 2013</p>

<b>GEZ</b>	<b>KARTA ADRESOWA ZABYTKU NIERUCHOMEGO</b>		3. Miejscowość <b>SPORWITY</b>
1. Nazwa 1. ŚLAD OSADNICZY 2. ŚLAD OSADNICZY		2. Czas powstania 1. ŚREDNIOWIECZE - OKRES NOWOŻYTNY 2. PÓŹNE ŚREDNIOWIECZE - OKRES NOWOŻYTNY	
8. mapa w skali 1:25000 z zaznaczonym stanowiskiem archeologicznym			
			4. Adres <b>SPORWINY, ST. II, OB. AZP 15-66/10</b>
 Stanowisko archeologiczne			5. Przynależność administracyjna  województwo <b>WARMIŃSKO-MAZURSKIE</b>  powiat <b>BARTOSZYCKI</b>  gmina <b>BARTOSZYCE</b>
			6. Formy ochrony art. 7 ust. 4 ustawy o ochronie zabytków i opiece nad zabytkami z dnia 23 lipca 2003r. (Dz. U. Nr 162, poz. 1568 z późniejszymi zmianami)
			7. Opracowanie karty (autor, data i podpis) W. Dopierała, N. Lipowczyk październik 2013

GEZ

# KARTA ADRESOWA ZABYTKU NIERUCHOMEGO

3. Miejscowość

**SPURGLE**

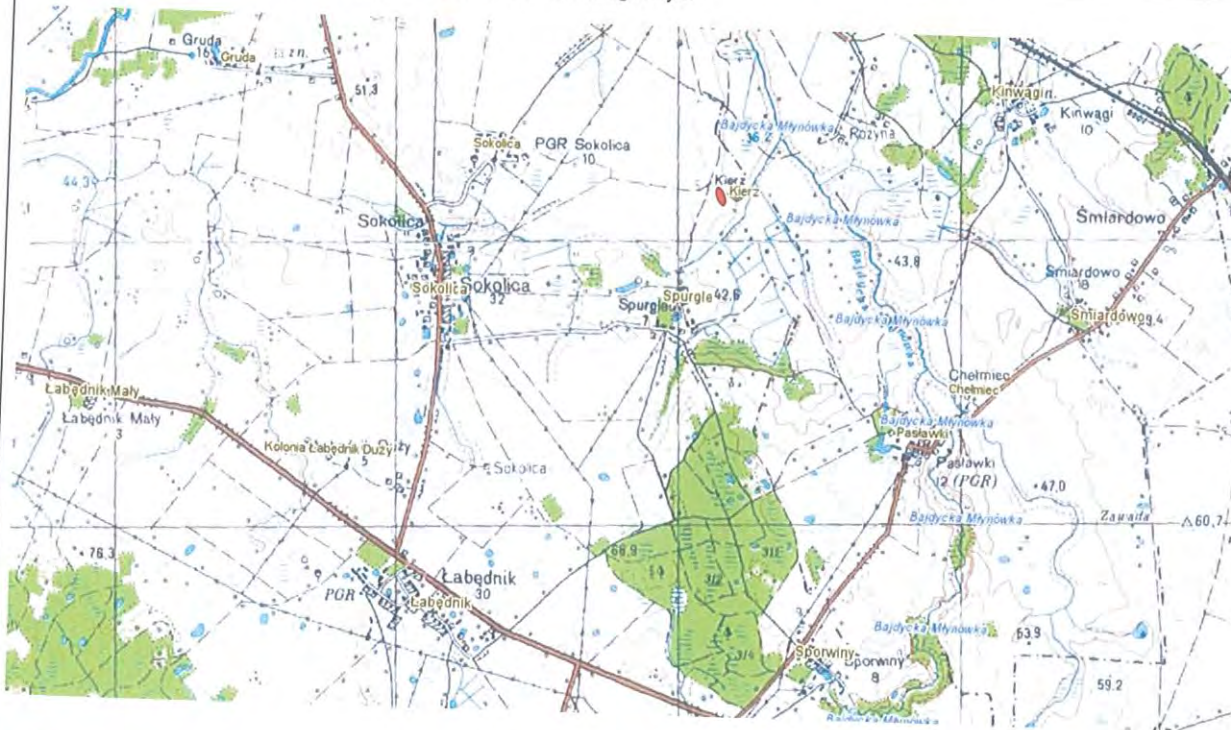
1. Nazwa


1. OSADA
2. ŚLAD OSADNICZY

2. Czas powstania

1. OKRES WPŁYWÓW RZYMSKICH
2. PÓŹNE ŚREDNIOWIECZE - OKRES NOWOŻYTNY

8. mapa w skali 1:25000 z zaznaczonym stanowiskiem archeologicznym



 Stanowisko archeologiczne

4. Adres

SPURGLE, ST. III, OB. AZP 15-66/21

5. Przynależność administracyjna

województwo **WARMIŃSKO-MAZURSKIE**

powiat **BARTOSZYCKI**

gmina **BARTOSZYCE**

6. Formy ochrony

art. 7 ust. 4 ustawy o ochronie zabytków i opiece nad zabytkami z dnia 23 lipca 2003r. (Dz. U. Nr 162, poz. 1568 z późniejszymi zmianami)

7. Opracowanie karty (autor, data i podpis)

W. Dopierała, N. Lipowczyk październik 2013

GEZ

# KARTA ADRESOWA ZABYTKU NIERUCHOMEGO

3. Miejscowość

**SPURGLE**

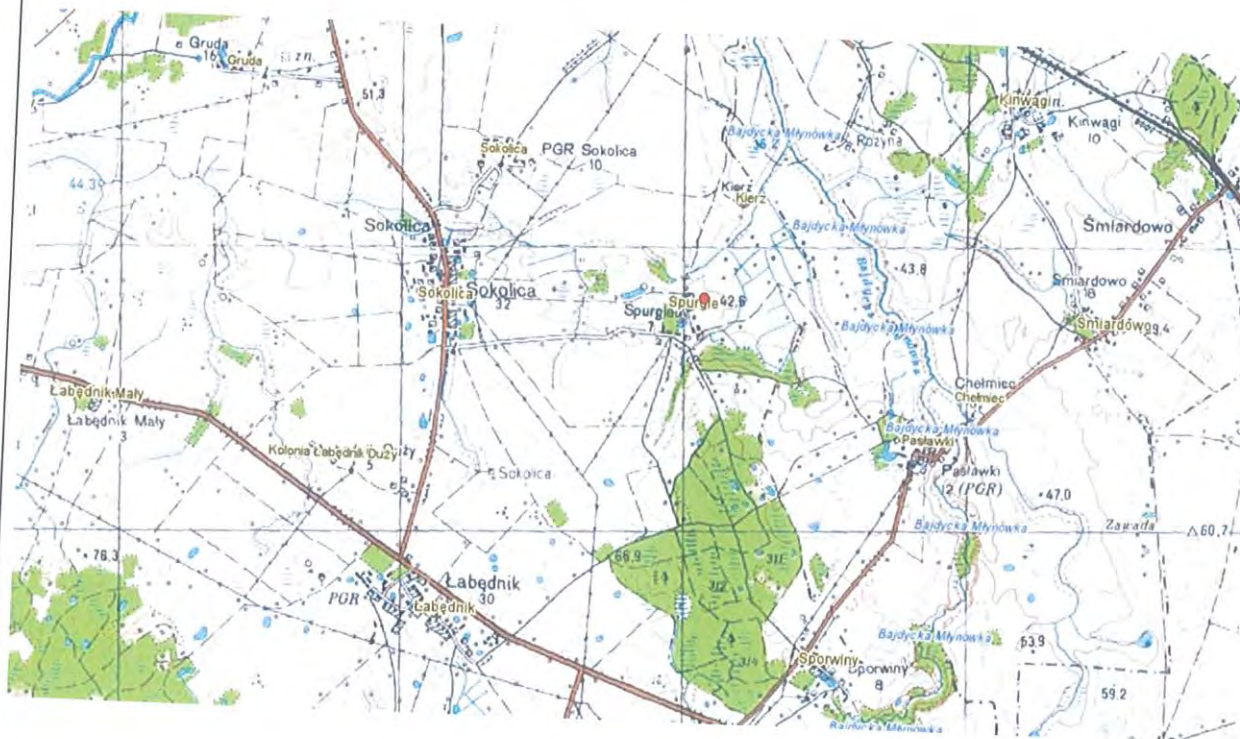
1. Nazwa

1. ŚLAD OSADNICZY

2. Czas powstania

1. PRADZIEJE

8. mapa w skali 1:25000 z zaznaczonym stanowiskiem archeologicznym



4. Adres

SPURGLE, ST. I, OB. AZP 15-66/15

5. Przynależność administracyjna

województwo **WARMIŃSKO-MAZURSKIE**

powiat **BARTOSZYCKI**


gmina **BARTOSZYCE**

6. Formy ochrony

art. 7 ust. 4 ustawy o ochronie zabytków i opiece nad zabytkami z dnia 23 lipca 2003r. (Dz. U. Nr 162, poz. 1568 z późniejszymi zmianami)

7. Opracowanie karty (autor, data i podpis)

W. Dopierała, N. Lipowczyk październik 2013

 Stanowisko archeologiczne



GEZ

# KARTA ADRESOWA ZABYTKU NIERUCHOMEGO

3. Miejscowość

**SPURGLE**

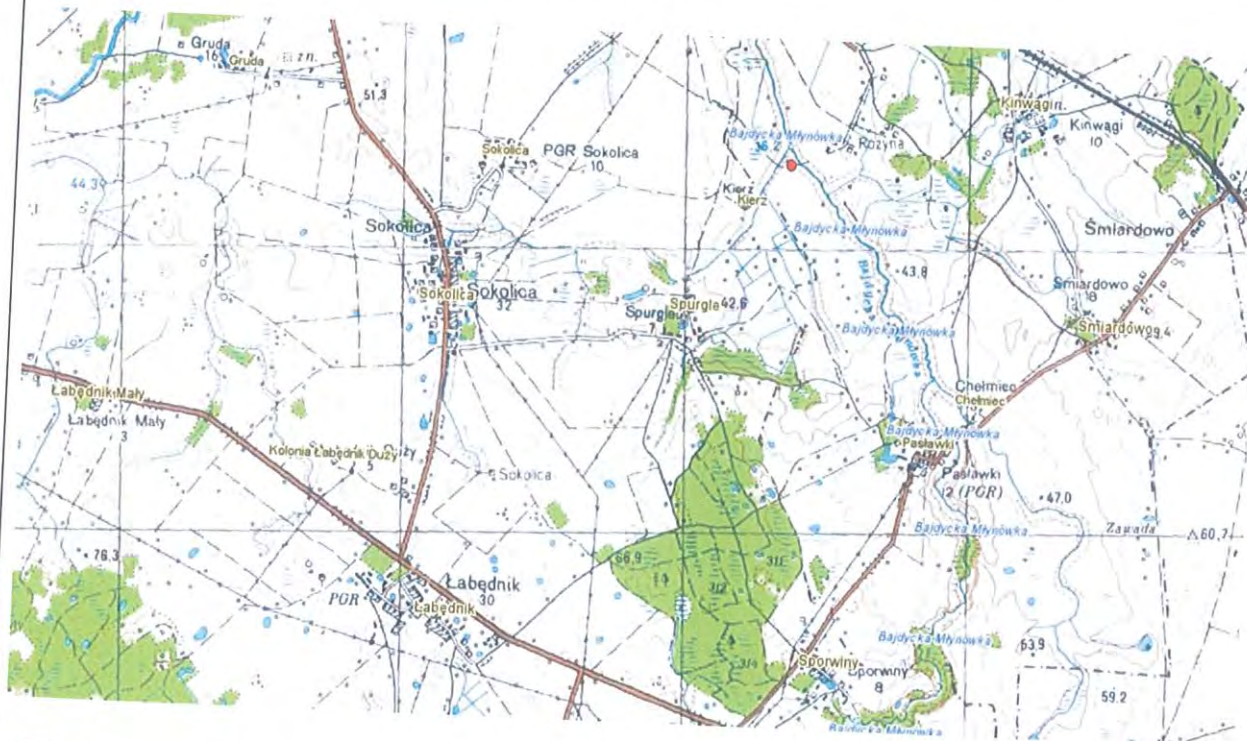
1. Nazwa


1. ŚLAD OSADNICZY
2. OSADA

2. Czas powstania

1. PRADZIEJE
2. OKRES NOWOŻYTNY

8. mapa w skali 1:25000 z zaznaczonym stanowiskiem archeologicznym



 Stanowisko archeologiczne

4. Adres

SPURGLE, ST. II, OB. AZP 15-66/16

5. Przynależność administracyjna

województwo **WARMIŃSKO-MAZURSKIE**

powiat **BARTOSZYCKI**

gmina **BARTOSZYCE**

6. Formy ochrony

art. 7 ust. 4 ustawy o ochronie zabytków i opiece nad zabytkami z dnia 23 lipca 2003r. (Dz. U. Nr 162, poz. 1568 z późniejszymi zmianami)

7. Opracowanie karty (autor, data i podpis)

W. Dopierala, N. Lipowczyk październik 2013

GEZ

# KARTA ADRESOWA ZABYTKU NIERUCHOMEGO

3. Miejscowość

**SPURGLE**

1. Nazwa

1. ŚLAD OSADNICZY

2. OSADA

3. ŚLAD OSADNICZY

2. Czas powstania

1. EPOKA KAMIENIA

2. OKRES WPLYWÓW RZYMSKICH

3. OKRES NOWOŻYTNY

8. mapa w skali 1:25000 z zaznaczonym stanowiskiem archeologicznym

4. Adres

SPURGLE, ST. IV, OB. AZP 15-66/22

5. Przynależność administracyjna

województwo **WARMIŃSKO-MAZURSKIE**

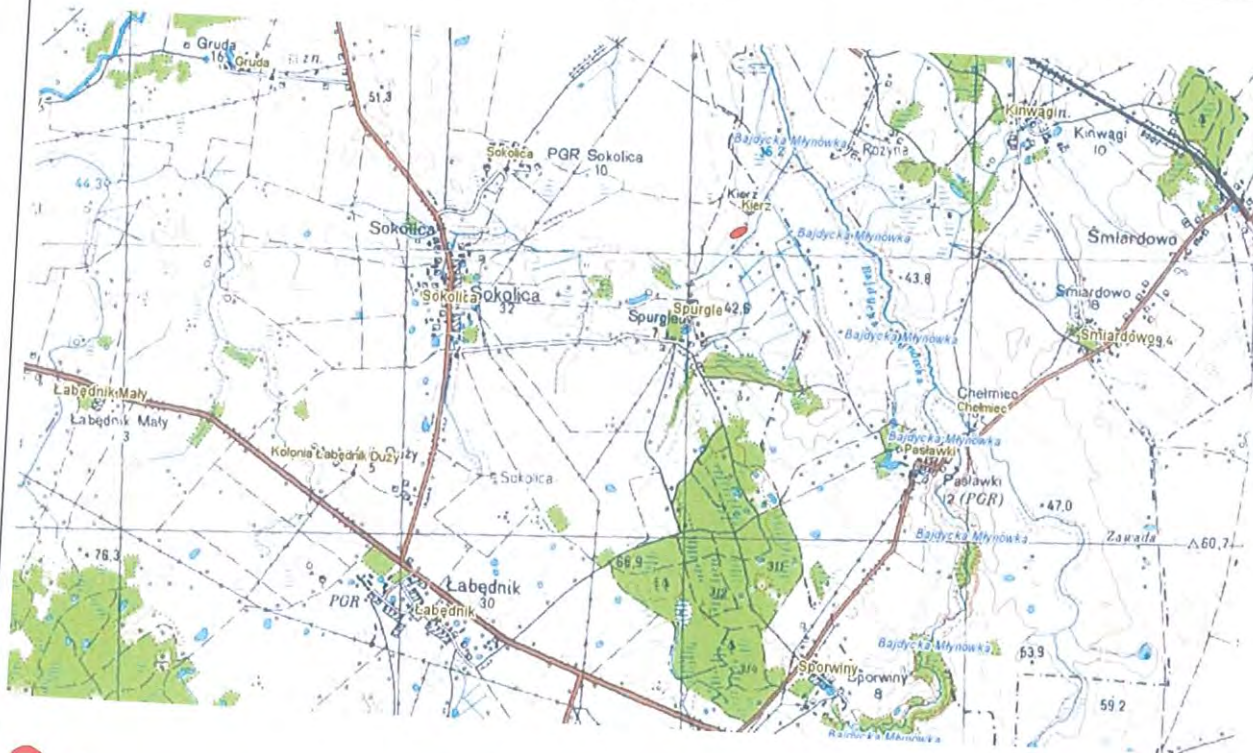
powiat **BARTOSZYCKI**

gmina **BARTOSZYCE**

6. Formy ochrony

art. 7 ust. 4 ustawy o ochronie zabytków i opiece nad zabytkami z dnia 23 lipca 2003r. (Dz. U. Nr 162, poz. 1568 z późniejszymi zmianami)

7. Opracowanie karty (autor, data i podpis)  
W. Dopierała, N. Lipowczyk październik 2013



 Stanowisko archeologiczne

GEZ

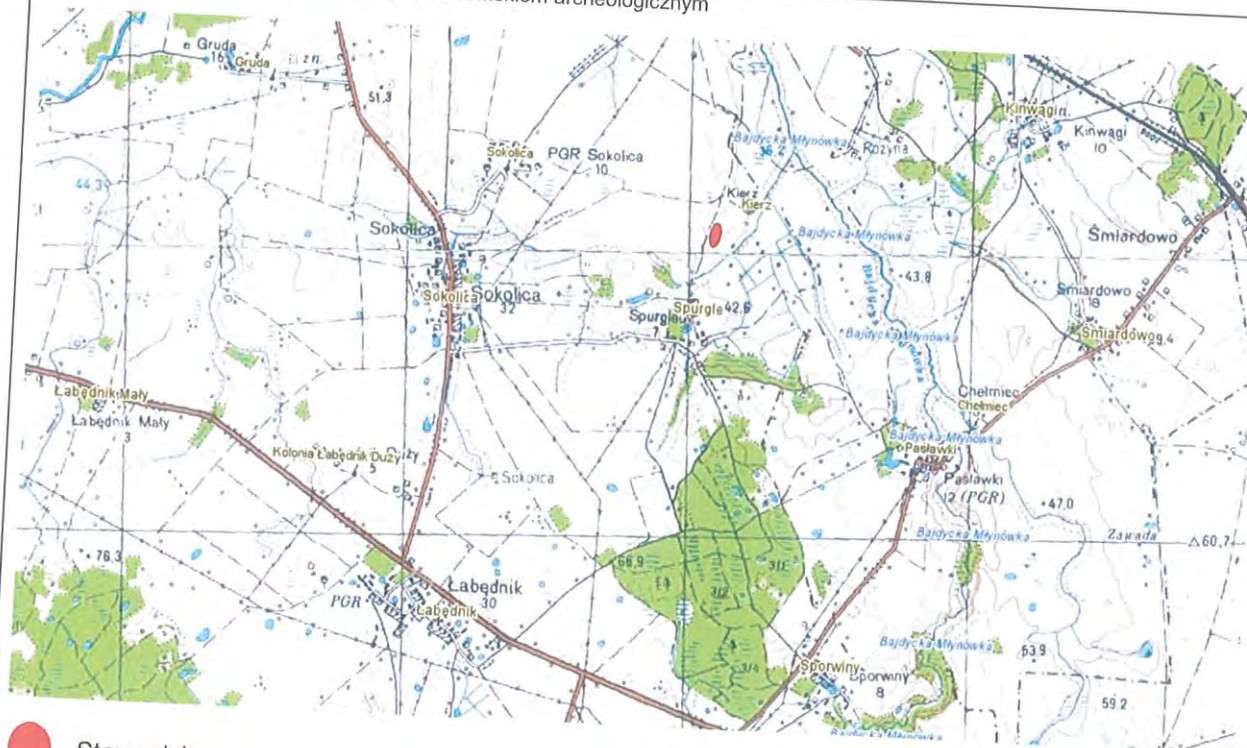
# KARTA ADRESOWA ZABYTKU NIERUCHOMEGO

1. Nazwa  
1. ŚLAD OSADNICZY  
2. OSADA  
3. ŚLAD OSADNICZY

2. Czas powstania  
1. WCZESNA EPOKA ŻELAZA – OKRES  
WPŁYWÓW RZYMSKICH  
2. OKRES WPŁYWÓW RZYMSKICH  
3. -

3. Miejscowość  
**SPURGLE**

8. mapa w skali 1:25000 z zaznaczonym stanowiskiem archeologicznym



 Stanowisko archeologiczne

4. Adres  
SPURGLE, ST. V, OB. AZP 15-66/23

5. Przynależność administracyjna  
województwo WARMIŃSKO-  
MAZURSKIE  
powiat BARTOSZYCKI  
gmina BARTOSZYCE

6. Formy ochrony  
art. 7 ust. 4 ustawy o ochronie zabytków i opiece  
nad zabytkami z dnia 23 lipca 2003r. (Dz. U. Nr  
162, poz. 1568 z późniejszymi zmianami)

7. Opracowanie karty (autor, data i podpis)  
W. Dopierała, N. Lipowczyk październik 2013

GEZ

# KARTA ADRESOWA ZABYTKU NIERUCHOMEGO

3. Miejscowość

**SPYTAJNY**

1. Nazwa

1. ŚLAD OSADNICZY
2. ŚLAD OSADNICZY

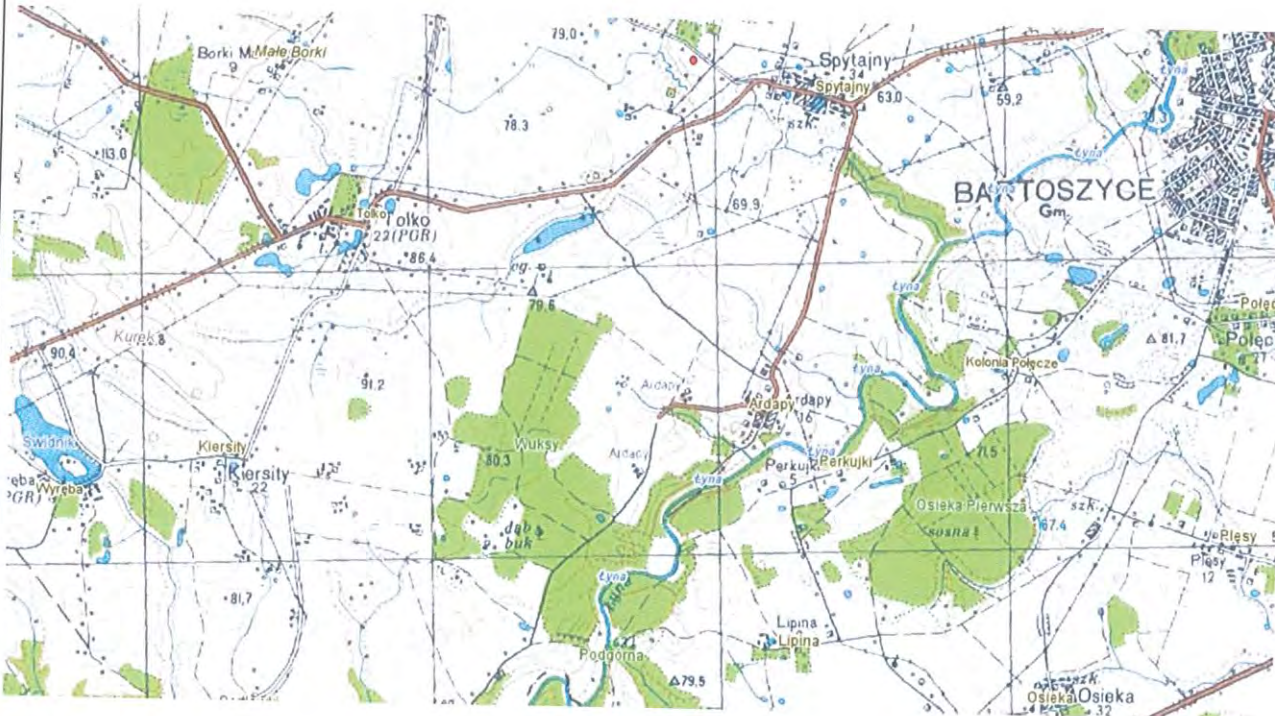
2. Czas powstania

1. WCZESNE ŚREDNIOWIECZE
2. XIV-XVII W.

8. mapa w skali 1:25000 z zaznaczonym stanowiskiem archeologicznym

4. Adres

SPYTAJNY, ST. I, OB. AZP 14-64/21



5. Przynależność administracyjna

województwo **WARMIŃSKO-MAZURSKIE**

powiat **BARTOSZYCKI**

gmina **BARTOSZYCE**

6. Formy ochrony

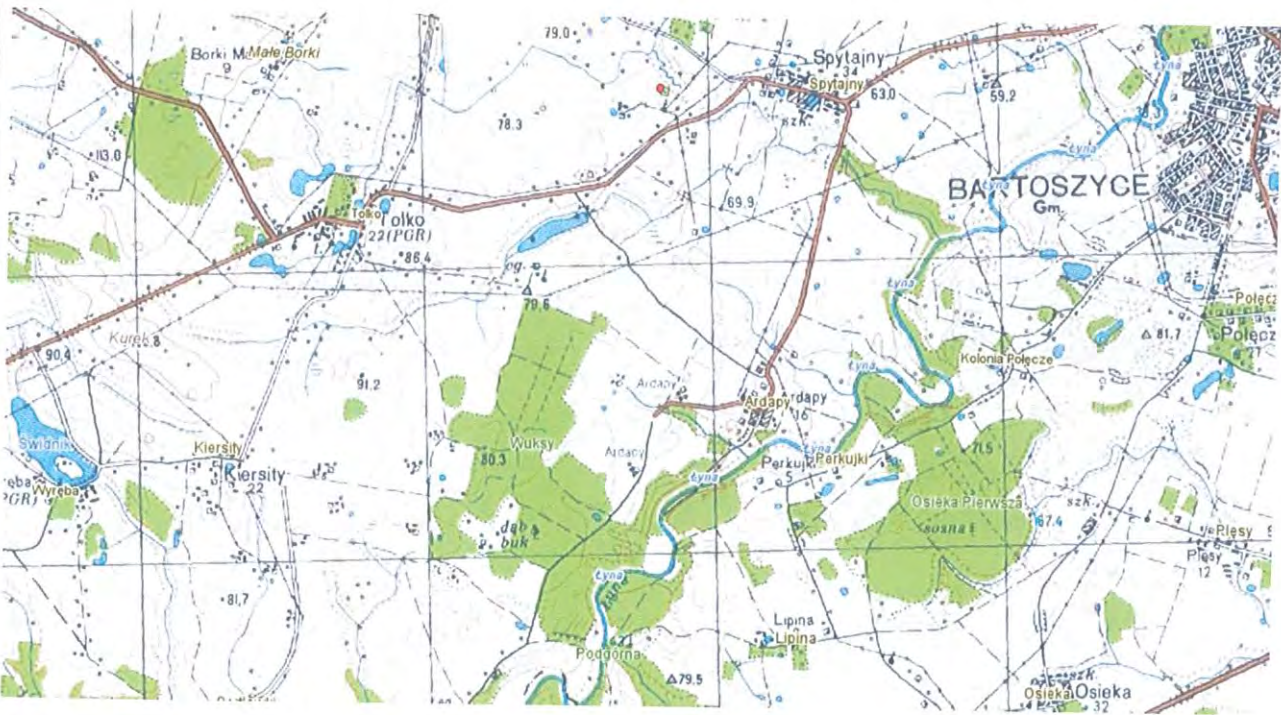

art. 7 ust. 4 ustawy o ochronie zabytków i opiece nad zabytkami z dnia 23 lipca 2003r. (Dz. U. Nr 162, poz. 1568 z późniejszymi zmianami)

7. Opracowanie karty (autor, data i podpis)

W. Dopierała, N. Lipowczyk październik 2013



Stanowisko archeologiczne

<p><b>GEZ</b></p>	<p><b>KARTA ADRESOWA ZABYTKU NIERUCHOMEGO</b></p>		<p>3. Miejscowość</p> <p><b>SPYTAJNY</b></p>
<p>1. Nazwa</p> <p>1. ŚLAD OSADNICZY</p> <p>2. ŚLAD OSADNICZY</p>		<p>2. Czas powstania</p> <p>1. PRADZIEJE</p> <p>2. XVI-XVII W.</p>	
<p>8. mapa w skali 1:25000 z zaznaczonym stanowiskiem archeologicznym</p>			<p>4. Adres</p> <p><b>SPYTAJNY, ST. II, OB. AZP 14-64/22</b></p>
			<p>5. Przynależność administracyjna</p> <p>województwo <b>WARMIŃSKO-MAZURSKIE</b></p> <p>powiat <b>BARTOSZYCKI</b></p> <p>gmina <b>BARTOSZYCE</b></p>
<p> Stanowisko archeologiczne</p>			<p>6. Formy ochrony</p> <p>art. 7 ust. 4 ustawy o ochronie zabytków i opiece nad zabytkami z dnia 23 lipca 2003r. (Dz. U. Nr 162, poz. 1568 z późniejszymi zmianami)</p> <p>7. Opracowanie karty (autor, data i podpis)</p> <p>W. Dopierała, N. Lipowczyk październik 2013</p>

# KARTA ADRESOWA ZABYTKU NIERUCHOMEGO

3. Miejscowość

SPYTAJNY

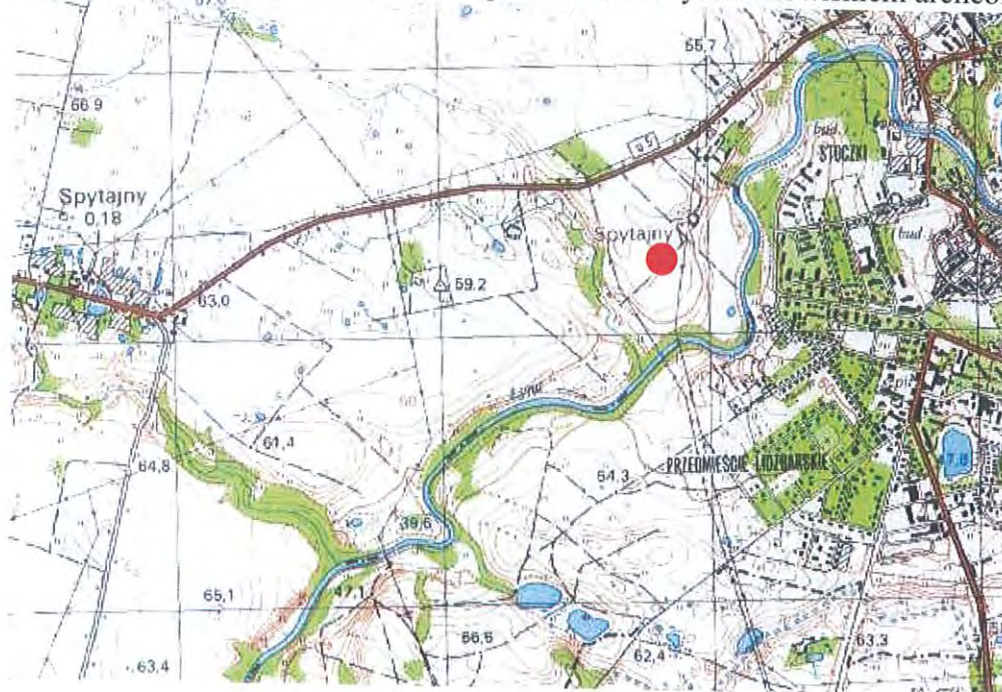
1. Nazwa  
OSADA PRUSKA

2. Czas powstania  
1. Wczesne średniowiecze

4. Adres

SPYTAJNY, ST. III, OB. AZP 32  
14-64

8. Fotografia z opisem wskazującym orientację albo mapa z zaznaczonym stanowiskiem archeologicznym



5. Przynależność administracyjna

Województwo: **WARMIŃSKO  
-MAZURSKIE**

Powiat: **BARTOSZYCKI**

Gmina: **BARTOSZYCE**

6. Formy ochrony

Art. 7 ust. 4 ustawy o ochronie zabytków i  
opiece nad zabytkami z dnia 23 lipca 2003r.  
(Dz. U. Nr 162, poz. 1568 ze zm.)

7. Opracowanie karty adresowej  
(autor, data, podpis)



Stanowisko archeologiczne

# KARTA ADRESOWA ZABYTKU NIERUCHOMEGO

3. Miejscowość

**SPYTAJNY**

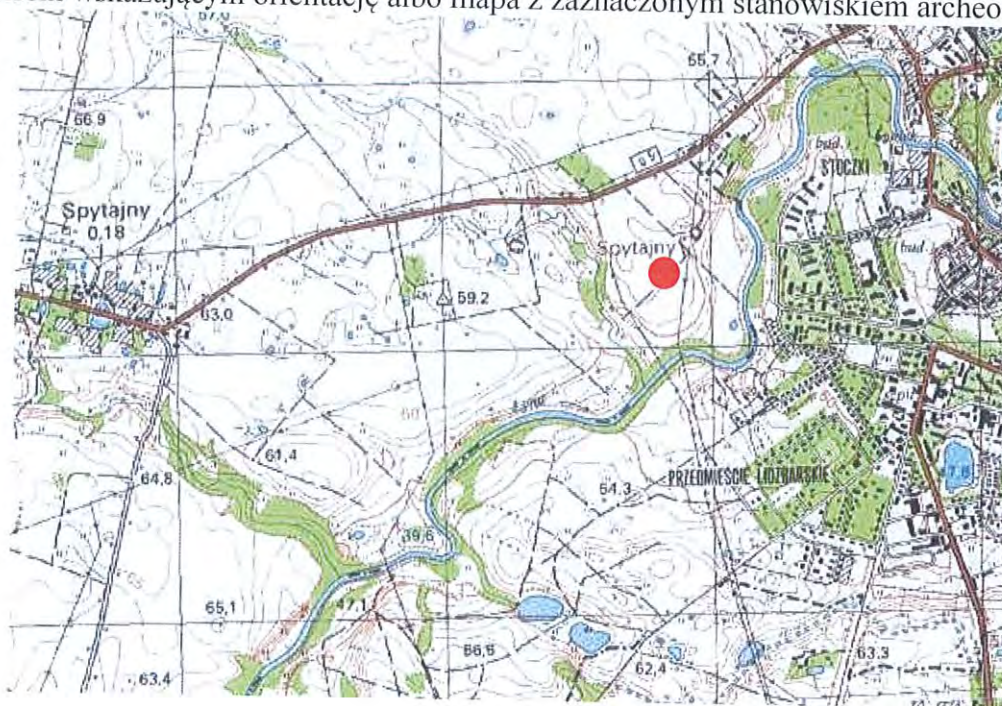
1. Nazwa  
OSADA PRUSKA

2. Czas powstania  
1. Wczesne średniowiecze

4. Adres

SPYTAJNY, ST. III, OB. AZP 32  
14-64

8. Fotografia z opisem wskazującym orientację albo mapa z zaznaczonym stanowiskiem archeologicznym



5. Przynależność administracyjna

Województwo: **WARMIŃSKO  
-MAZURSKIE**

Powiat: **BARTOSZYCKI**

Gmina: **BARTOSZYCE**

6. Formy ochrony

Art. 7 ust. 4 ustawy o ochronie zabytków i  
opiece nad zabytkami z dnia 23 lipca 2003r.  
(Dz. U. Nr 162, poz. 1568 ze zm.)

7. Opracowanie karty adresowej  
(autor, data, podpis)



Stanowisko archeologiczne

# KARTA ADRESOWA ZABYTKU NIERUCHOMEGO

3. Miejscowość

SPYTAJNY

1. Nazwa

ŚLAD OSADNICTWA - PRUSKA – FRAGMENT CERAMIKI

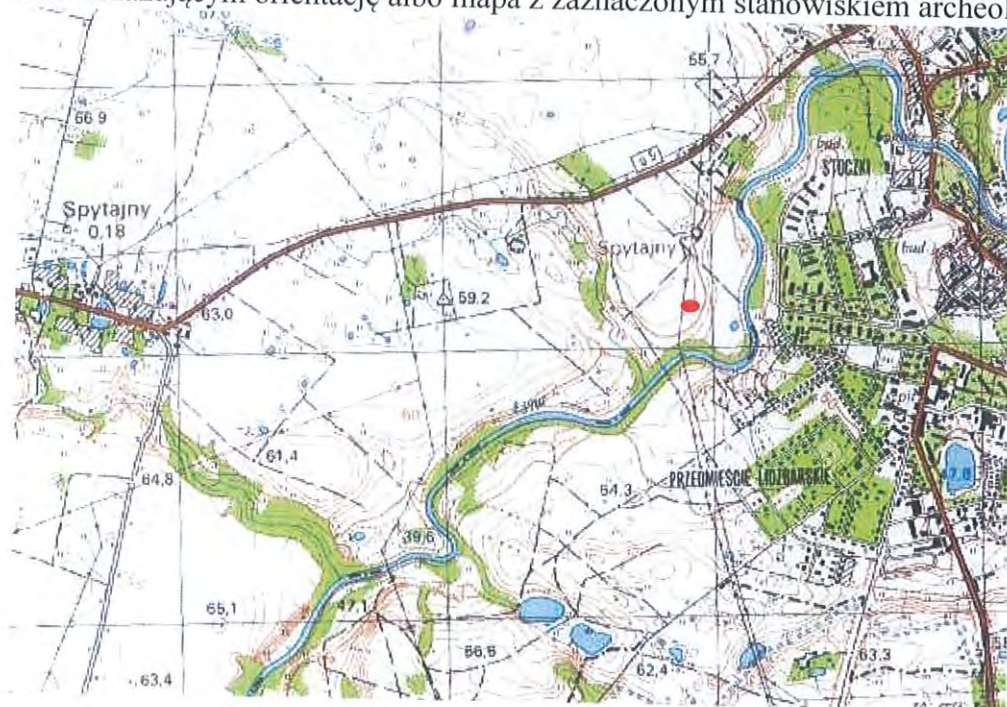
2. Czas powstania

1. Wczesne średniowiecze

4. Adres

SPYTAJNY, ST. IV, OB. AZP 33  
14-64

8. Fotografia z opisem wskazującym orientację albo mapa z zaznaczonym stanowiskiem archeologicznym



5. Przynależność administracyjna

Województwo: **WARMIŃSKO  
-MAZURSKIE**

Powiat: **BARTOSZYCKI**

Gmina: **BARTOSZYCE**

6. Formy ochrony

Art. 7 ust. 4 ustawy o ochronie zabytków i  
opiece nad zabytkami z dnia 23 lipca 2003r.  
(Dz. U. Nr 162, poz. 1568 ze zm.)

7. Opracowanie karty adresowej  
(autor, data, podpis)



Stanowisko archeologiczne



# KARTA ADRESOWA ZABYTKU NIERUCHOMEGO

3. Miejscowość

**SPYTAJNY**

1. Nazwa

**ŚLAD OSADNICTWA - PRUSKA – FRAGMENT CERAMIKI**

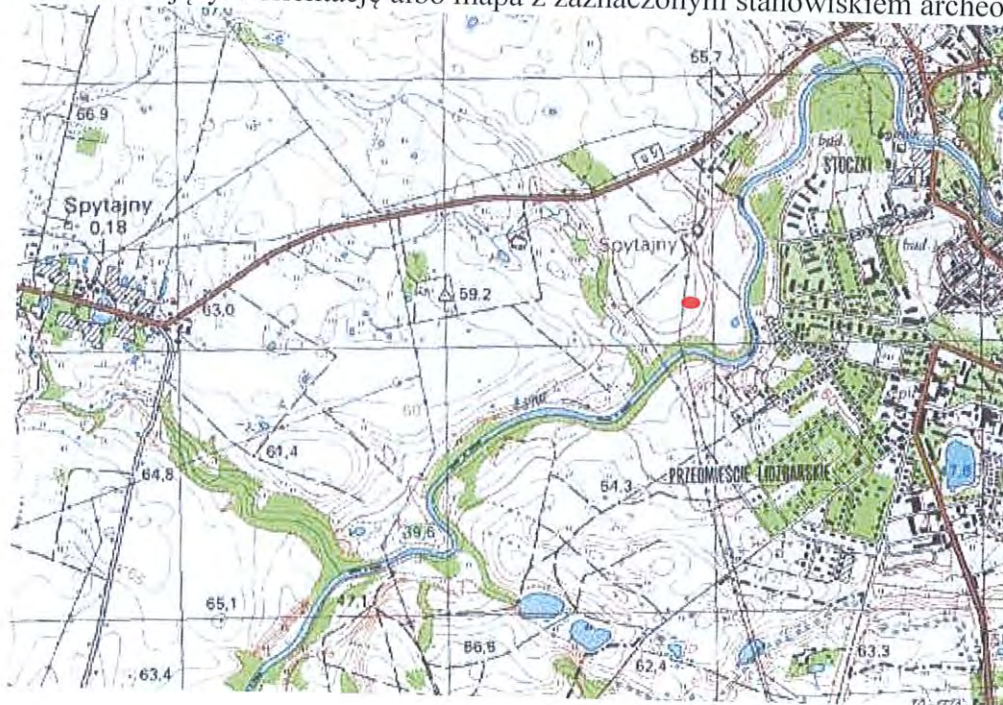
2. Czas powstania

1. Wczesne średniowiecze

4. Adres

SPYTAJNY, ST. IV, OB. AZP 33  
14-64

8. Fotografia z opisem wskazującym orientację albo mapa z zaznaczonym stanowiskiem archeologicznym



5. Przynależność administracyjna

Województwo: **WARMIŃSKO  
-MAZURSKIE**

Powiat: **BARTOSZYCKI**

Gmina: **BARTOSZYCE**

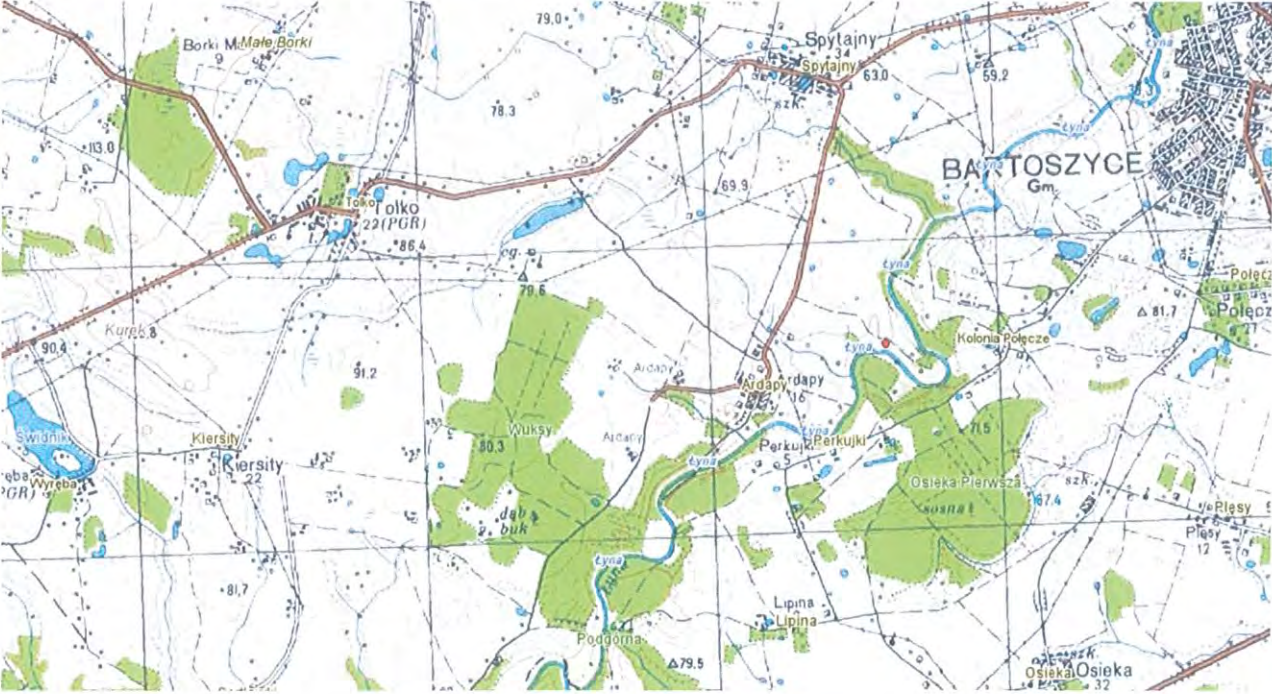
6. Formy ochrony

Art. 7 ust. 4 ustawy o ochronie zabytków i  
opiece nad zabytkami z dnia 23 lipca 2003r.  
(Dz. U. Nr 162, poz. 1568 ze zm.)

7. Opracowanie karty adresowej  
(autor, data, podpis)



Stanowisko archeologiczne

<p><b>GEZ</b></p>	<p><b>KARTA ADRESOWA ZABYTKU NIERUCHOMEGO</b></p>		<p>3. Miejscowość</p> <p><b>SPYTAJNY</b></p>
<p>1. Nazwa</p> <ol style="list-style-type: none"> <li>1. OSADA</li> <li>2. OSADA</li> <li>3. ŚLAD OSADNICZY</li> </ol>		<p>2. Czas powstania</p> <ol style="list-style-type: none"> <li>1. KULTURA KURHANÓW ZACHODNIOBAŁTYJSKICH</li> <li>2. WCZESNE ŚREDNIOWIECZE</li> <li>3. XVI-XVII W.</li> </ol>	<p>4. Adres</p> <p><b>SPYTAJNY, ST. XII, OB. AZP 14-64/38</b></p>
<p>8. mapa w skali 1:25000 z zaznaczonym stanowiskiem archeologicznym</p>  <p>● Stanowisko archeologiczne</p>			<p>5. Przynależność administracyjna</p> <p>województwo <b>WARMIŃSKO-MAZURSKIE</b></p> <p>powiat <b>BARTOSZYCKI</b></p> <p>gmina <b>BARTOSZYCE</b></p>
			<p>6. Formy ochrony</p> <p>art. 7 ust. 4 ustawy o ochronie zabytków i opiece nad zabytkami z dnia 23 lipca 2003r. (Dz. U. Nr 162, poz. 1568 z późniejszymi zmianami)</p>
			<p>7. Opracowanie karty (autor, data i podpis)</p> <p>W. Dopierała, N. Lipowczyk październik 2013</p>

# KARTA ADRESOWA ZABYTKU NIERUCHOMEGO

3. Miejscowość

**SZCZECINY**

1. Nazwa

ŚLAD OSADNICTWA - NOWOŻYTNA  
NAZWA LOKALNA **GRUSZYŃKA**, FRAGMENTY CERAMIKI,  
DNO SZKLANEJ BUTELECZKI

2. Czas powstania  
1. XVII – XVIII w.

4. Adres

SZCZECINY, ST. I, OB. AZP 35  
14-62

8. Fotografia z opisem wskazującym orientację albo mapa z zaznaczonym stanowiskiem archeologicznym



Stanowisko archeologiczne

5. Przynależność administracyjna

Województwo: **WARMIŃSKO  
-MAZURSKIE**

Powiat: **BARTOSZYCKI**

Gmina: **BARTOSZYCE**

6. Formy ochrony

Art. 7 ust. 4 ustawy o ochronie zabytków i  
opiece nad zabytkami z dnia 23 lipca 2003r.  
(Dz. U. Nr 162, poz. 1568 ze zm.)

7. Opracowanie karty adresowej  
(autor, data, podpis)

# KARTA ADRESOWA ZABYTKU NIERUCHOMEGO

3. Miejscowość

**SZCZECINY**

1. Nazwa

ŚLAD OSADNICTWA - NOWOŻYTNA

NAZWA LOKALNA **GRUSZYŃKA**, FRAGMENTY CERAMIKI,  
DNO SZKLANEJ BUTELECZKI

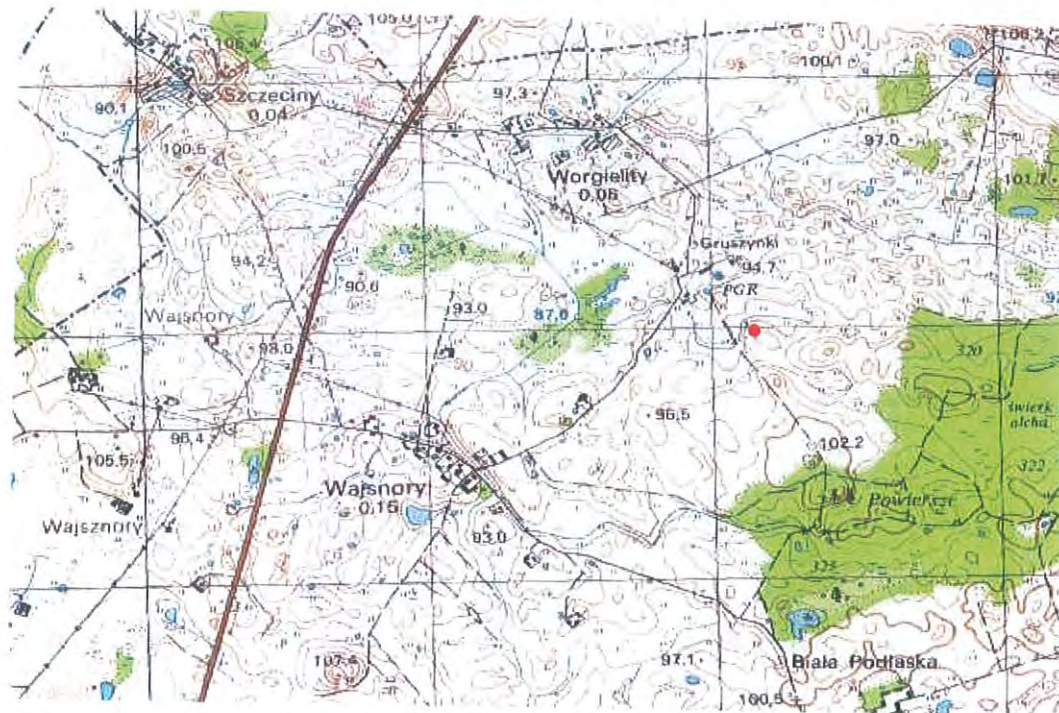
2. Czas powstania


1. XVII – XVIII w.

4. Adres

SZCZECINY, ST. I, OB. AZP 35  
14-62

8. Fotografia z opisem wskazującym orientację albo mapa z zaznaczonym stanowiskiem archeologicznym



 Stanowisko archeologiczne

5. Przynależność administracyjna

Województwo: **WARMIŃSKO  
-MAZURSKIE**

Powiat: **BARTOSZYCKI**

Gmina: **BARTOSZYCE**

6. Formy ochrony

Art. 7 ust. 4 ustawy o ochronie zabytków i  
opiece nad zabytkami z dnia 23 lipca 2003r.  
(Dz. U. Nr 162, poz. 1568 ze zm.)

7. Opracowanie karty adresowej  
(autor, data, podpis)

GEZ

# KARTA ADRESOWA ZABYTKU NIERUCHOMEGO

1. Nazwa

1. -

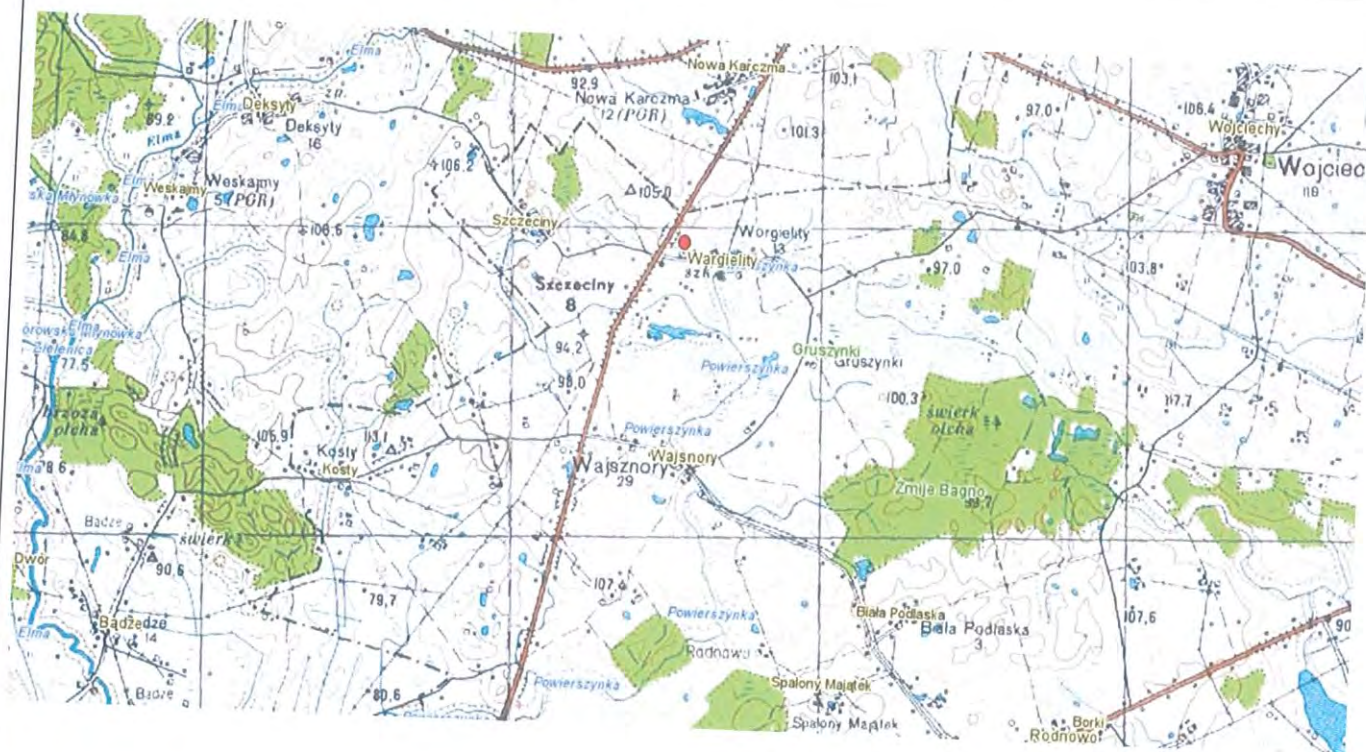
2. Czas powstania

1. -

3. Miejscowość

SZCZECINY

8. mapa w skali 1:25000 z zaznaczonym stanowiskiem archeologicznym



4. Adres

SZCZECINY, ST. II, OB. AZP 14-62/36

5. Przynależność administracyjna

województwo WARMIŃSKO-MAZURSKIE

powiat BARTOSZYCKI

gmina BARTOSZYCE

6. Formy ochrony

art. 7 ust. 4 ustawy o ochronie zabytków i opiece nad zabytkami z dnia 23 lipca 2003r. (Dz. U. Nr 162, poz. 1568 z późniejszymi zmianami)

7. Opracowanie karty (autor, data i podpis)  
W. Dopierała, N. Lipowczyk październik 2013

 Stanowisko archeologiczne

# KARTA ADRESOWA ZABYTKU NIERUCHOMEGO

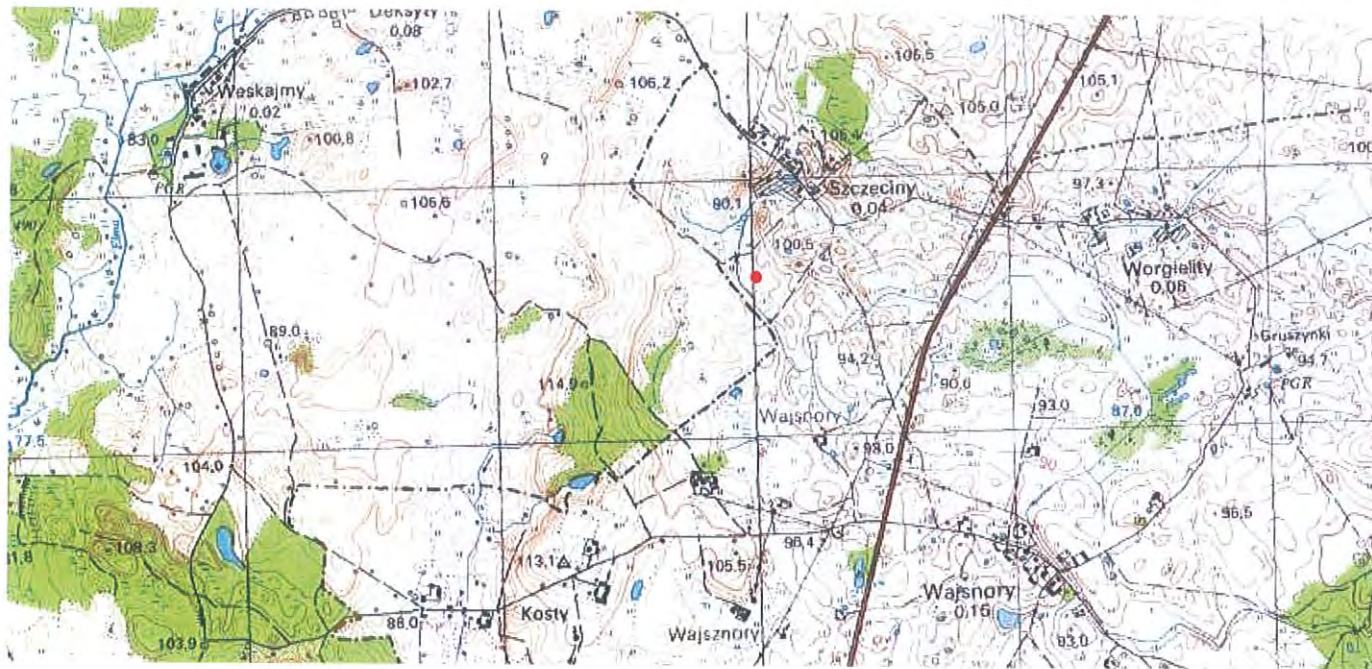
3. Miejscowość  
**SZCZECINY**

1. Nazwa  
ŚLAD OSADNICTWA - KURHANÓW ZACHODNIOBAŁTYJSKICH  
DWA FRAGMENTY CERAMIKI

2. Czas powstania  
1. Wczesna epoka żelaza

4. Adres  
SZCZECINY, ST. III, OB. AZP 39  
14-62

8. Fotografia z opisem wskazującym orientację albo mapa z zaznaczonym stanowiskiem archeologicznym



5. Przynależność administracyjna

Województwo: **WARMIŃSKO  
-MAZURSKIE**

Powiat: **BARTOSZYCKI**

Gmina: **BARTOSZYCE**

6. Formy ochrony

Art. 7 ust. 4 ustawy o ochronie zabytków i  
opiece nad zabytkami z dnia 23 lipca 2003r.  
(Dz. U. Nr 162, poz. 1568 ze zm.)

7. Opracowanie karty adresowej  
(autor, data, podpis)



Stanowisko archeologiczne

# KARTA ADRESOWA ZABYTKU NIERUCHOMEGO

3. Miejscowość  
**SZCZECINY**

1. Nazwa  
ŚLAD OSADNICTWA - KURHANÓW ZACHODNIOBAŁTYJSKICH  
DWA FRAGMENTY CERAMIKI

2. Czas powstania  
1. Wczesna epoka żelaza

4. Adres  
SZCZECINY, ST. III, OB. AZP 39  
14-62

8. Fotografia z opisem wskazującym orientację albo mapa z zaznaczonym stanowiskiem archeologicznym



Stanowisko archeologiczne

5. Przynależność administracyjna

Województwo: **WARMIŃSKO  
-MAZURSKIE**

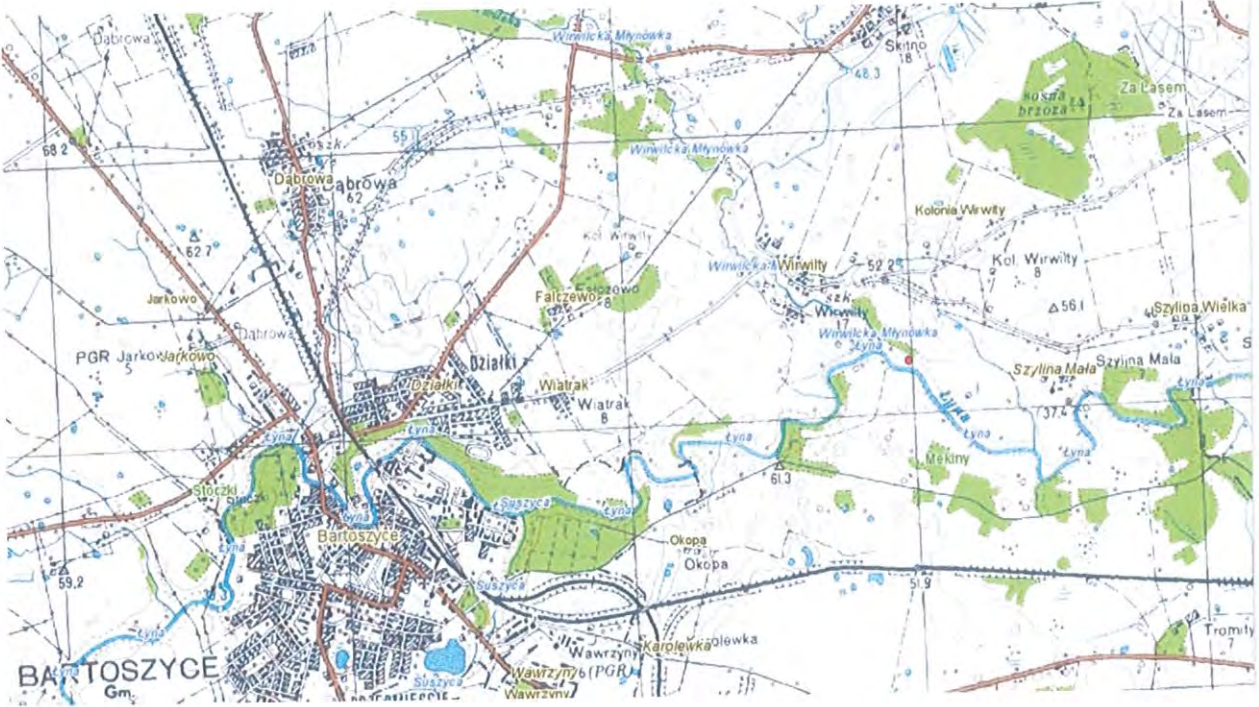
Powiat: **BARTOSZYCKI**

Gmina: **BARTOSZYCE**

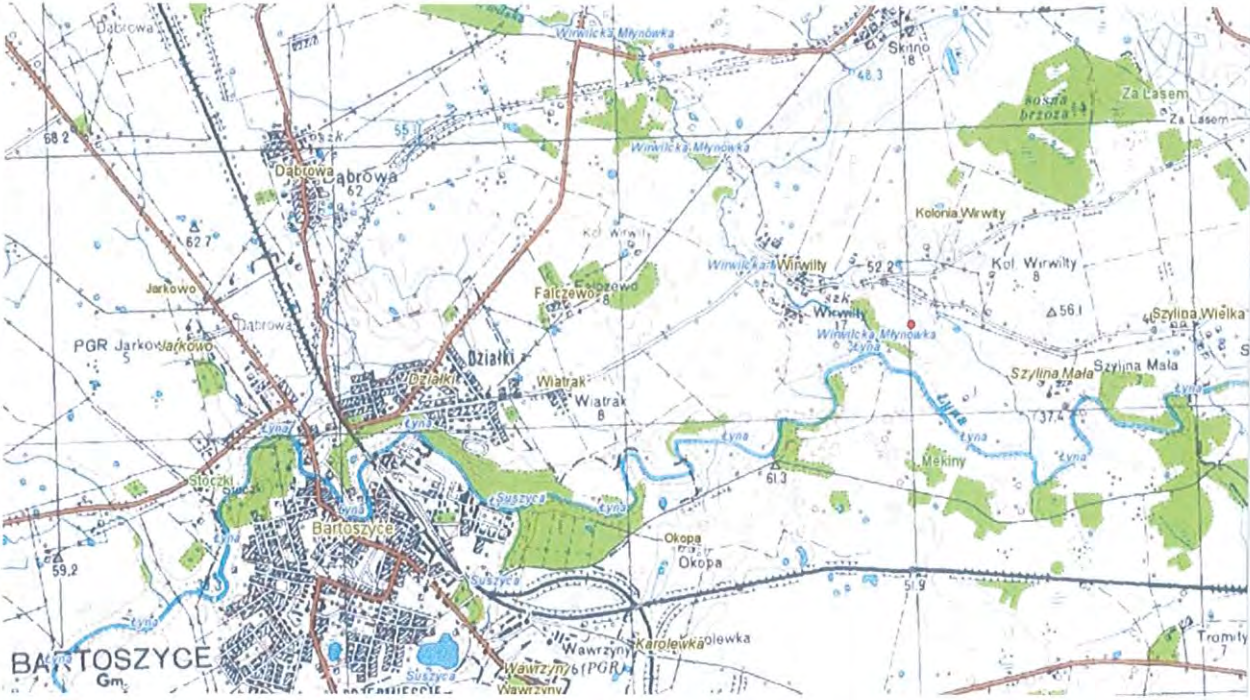
6. Formy ochrony

Art. 7 ust. 4 ustawy o ochronie zabytków i  
opiece nad zabytkami z dnia 23 lipca 2003r.  
(Dz. U. Nr 162, poz. 1568 ze zm.)

7. Opracowanie karty adresowej  
(autor, data, podpis)

<b>GEZ</b>	<b>KARTA ADRESOWA ZABYTKU NIERUCHOMEGO</b>		3. Miejscowość <b>SZYLINA</b>
1. Nazwa 1. OSADA		2. Czas powstania 1. XI-XIII W.	
8. mapa w skali 1:25000 z zaznaczonym stanowiskiem archeologicznym 			4. Adres <b>SZYLINA, ST. III, OB. AZP 14-65/19</b>
			5. Przynależność administracyjna  województwo <b>WARMIŃSKO-MAZURSKIE</b>  powiat <b>BARTOSZYCKI</b>  gmina <b>BARTOSZYCE</b>
			6. Formy ochrony Uchwała nr XXVII/173/05 Rady Gminy Bartoszyce z 9 czerwca 2005 r. w sprawie uchwalenia miejscowego planu zagospodarowania przestrzennego gminy Bartoszyce dotyczącego terenu projektowanej elektrowni wodnej na rzece Łyna w rejonie miejscowości Szylina z obszarem zalewowym
			7. Opracowanie karty (autor, data i podpis) W. Dopierała, N. Lipowczyk październik 2013



<p><b>GEZ</b></p>	<p><b>KARTA ADRESOWA ZABYTKU NIERUCHOMEGO</b></p>	<p>3. Miejscowość <b>SZYLINA</b></p>
<p>1. Nazwa 1. OSADA 2. ŚLAD OSADNICZY</p>	<p>2. Czas powstania 1. KULTURA KURHANÓW ZACHODNIOBAŁTYJSKICH 2. OKRES NOWOŻYTNY XVII-XVIII</p>	
<p>8. mapa w skali 1:25000 z zaznaczonym stanowiskiem archeologicznym</p>		<p>4. Adres <b>SZYLINA, ST. V, OB. AZP 14-65/21</b></p>
 <p>Stanowisko archeologiczne</p>		<p>5. Przynależność administracyjna  województwo <b>WARMIŃSKO-MAZURSKIE</b>  powiat <b>BARTOSZYCKI</b>  gmina <b>BARTOSZYCE</b></p>
		<p>6. Formy ochrony Uchwała nr XXVII/173/05 Rady Gminy Bartoszyce z 9 czerwca 2005 r. w sprawie uchwalenia miejscowego planu zagospodarowania przestrzennego gminy Bartoszyce dotyczącego terenu projektowanej elektrowni wodnej na rzece Łyna w rejonie miejscowości Szylina z obszarem zalewowym</p> <p>7. Opracowanie karty (autor, data i podpis) W. Dopierała, N. Lipowczyk październik 2013</p>

GEZ

# KARTA ADRESOWA ZABYTKU NIERUCHOMEGO

3. Miejscowość

**SZYLINA WIELKA**

1. Nazwa

**1. SKARB**

2. Czas powstania

**1. MŁODSZY OKRES EPOKI BRĄZU**

8. mapa w skali 1:25000 z zaznaczonym stanowiskiem archeologicznym

4. Adres

**SZYLINA WIELKA, ST. I, OB. AZP  
14-65/3  
STANOWISKO ARCHIWALNE**

5. Przynależność administracyjna

województwo **WARMIŃSKO-  
MAZURSKIE**

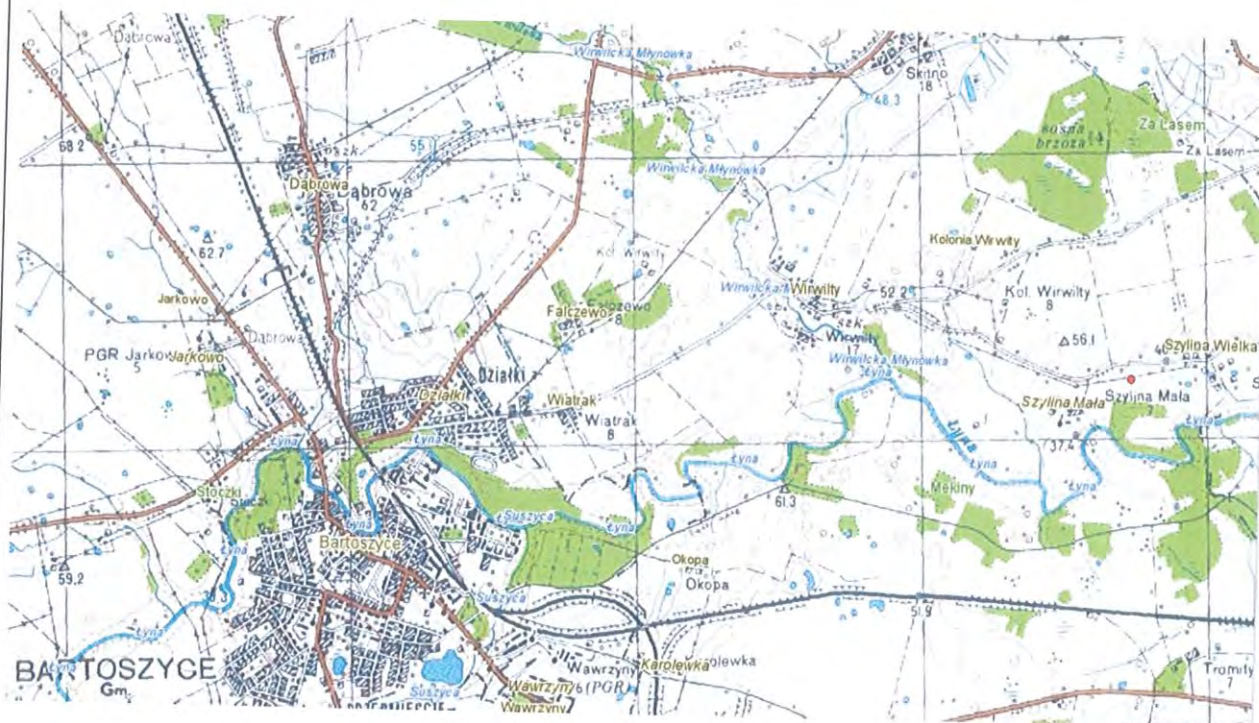
powiat **BARTOSZYCKI**


gmina **BARTOSZYCE**

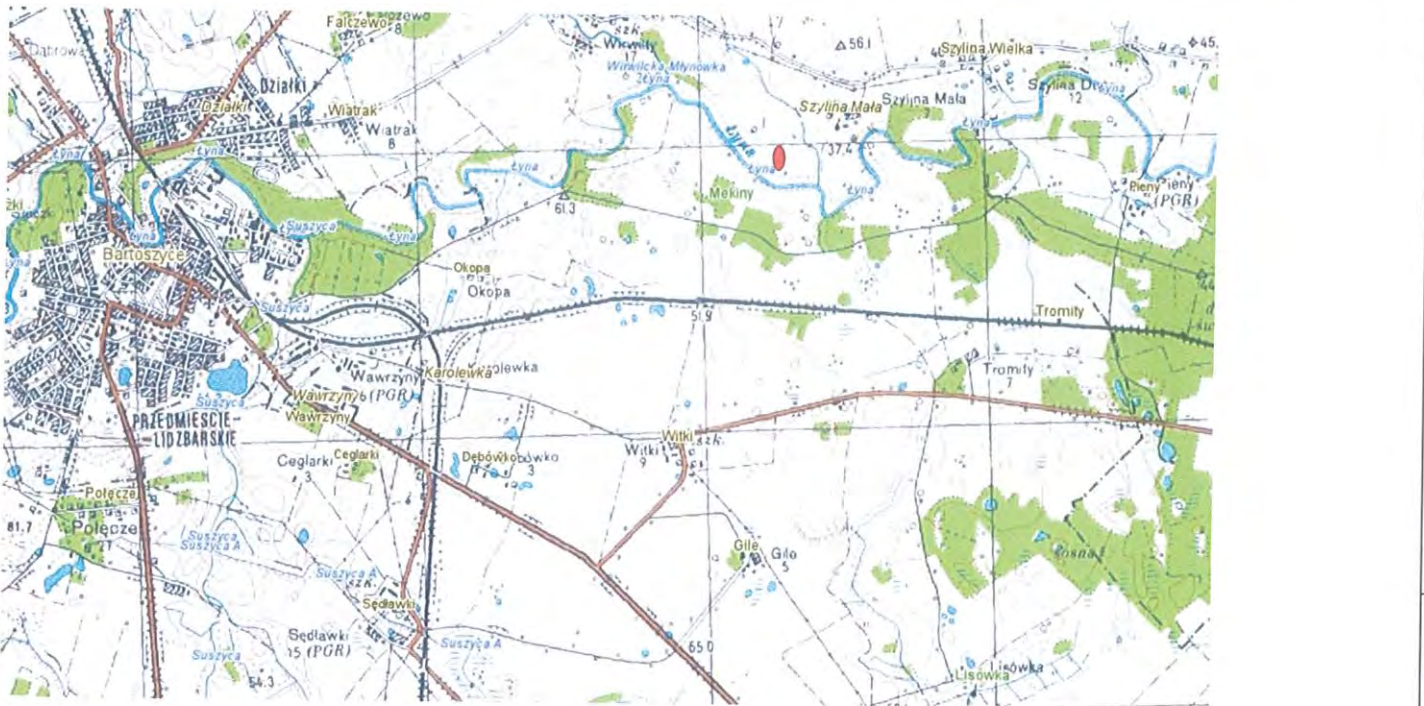

6. Formy ochrony

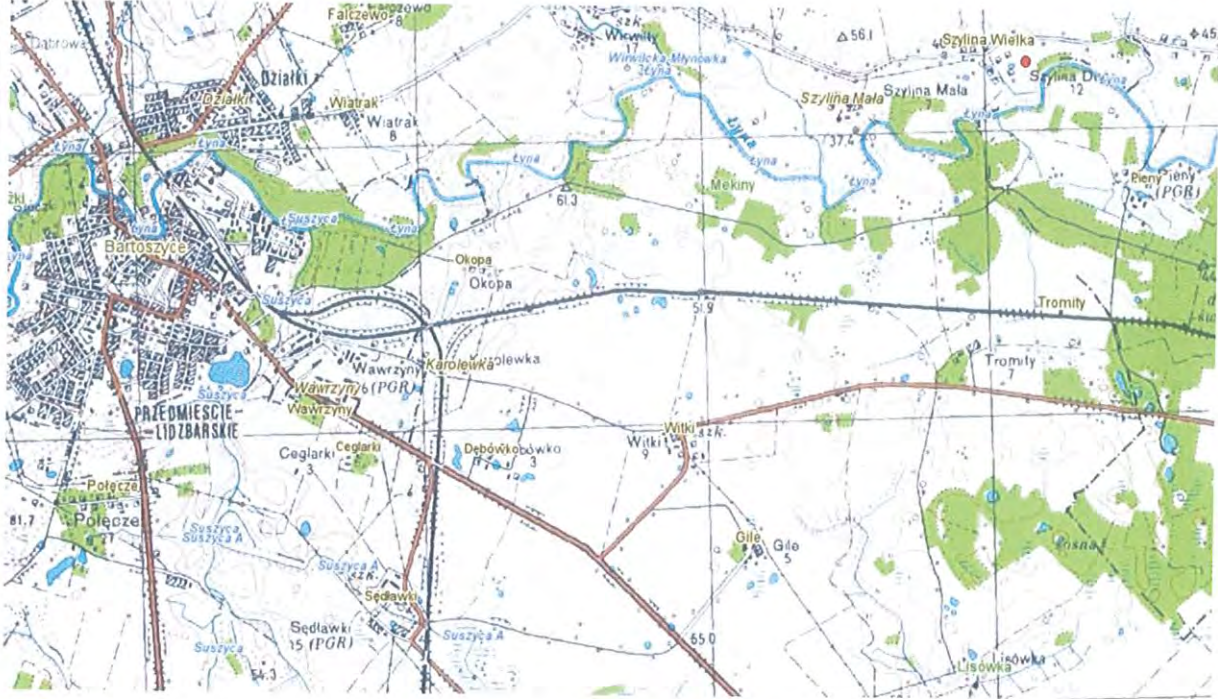
art. 7 ust. 4 ustawy o ochronie zabytków i opiece nad zabytkami z dnia 23 lipca 2003r. (Dz. U. Nr 162, poz. 1568 z późniejszymi zmianami)

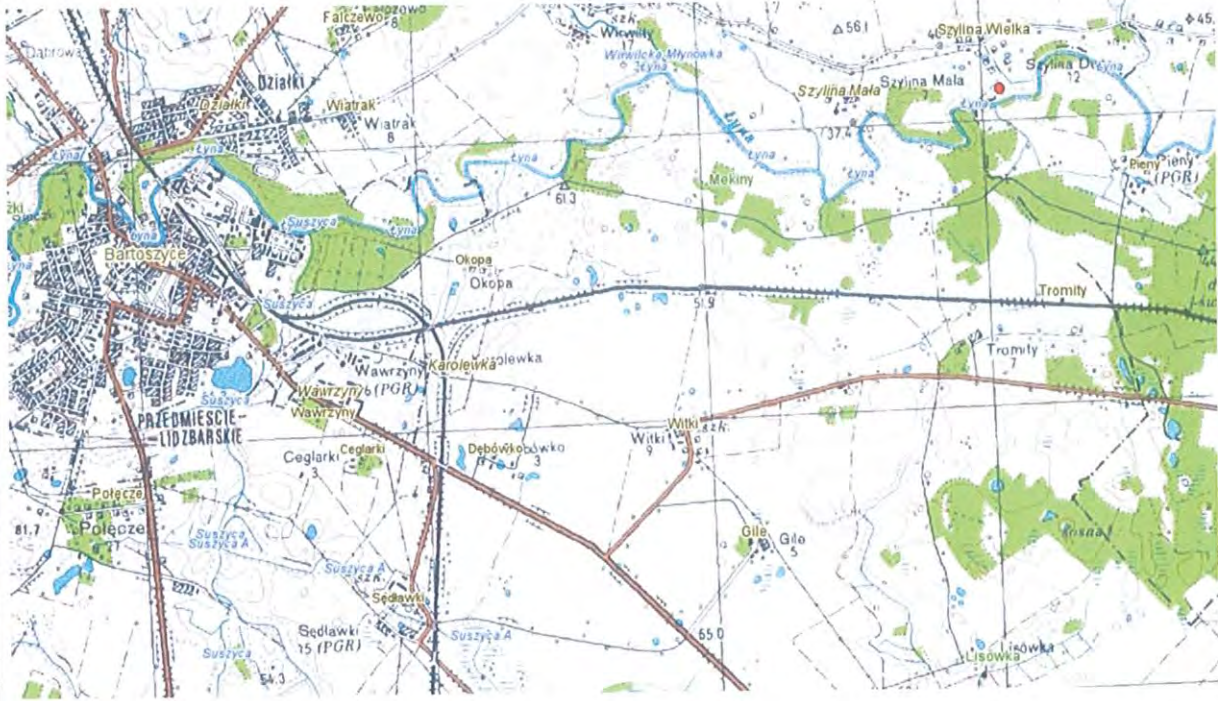
7. Opracowanie karty (autor, data i podpis)  
W. Dopierała, N. Lipowczyk październik 2013

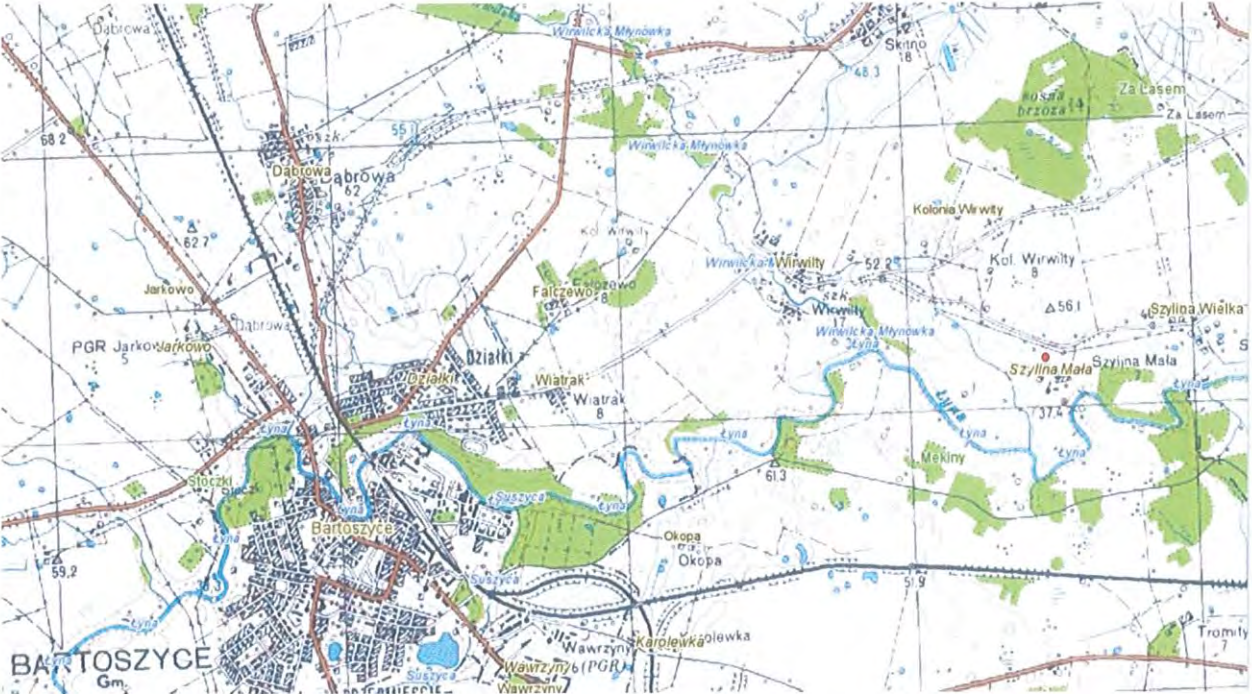


 Stanowisko archeologiczne

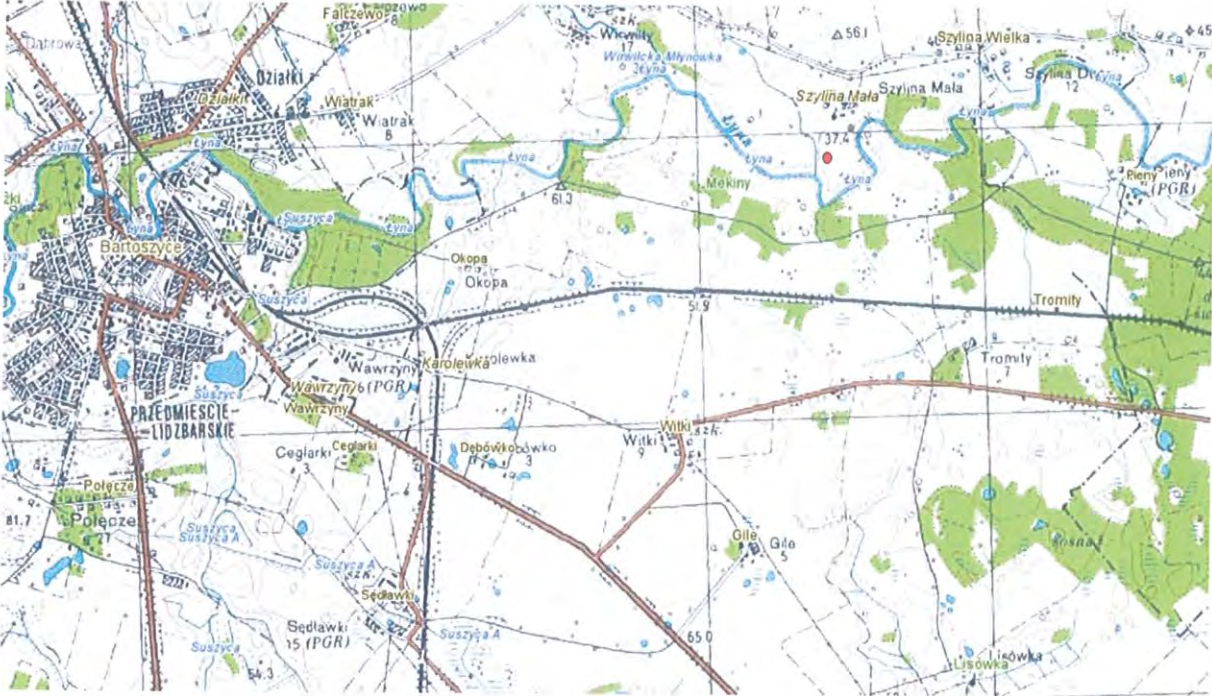
<p><b>GEZ</b></p>	<p><b>KARTA ADRESOWA ZABYTKU NIERUCHOMEGO</b></p>		<p>3. Miejscowość</p> <p><b>SZYLINA WIELKA</b></p>
<p>1. Nazwa</p> <p>1. OSADA</p> <p>2. ŚLAD OSADNICZY</p>		<p>2. Czas powstania</p> <p>1. KULTURA KURHANÓW ZACHODNIOBAŁTYJSKICH</p> <p>2. OKRES NOWOŻYTNY XVI-XVIII W.</p>	
<p>8. mapa w skali 1:25000 z zaznaczonym stanowiskiem archeologicznym</p>			<p>4. Adres</p> <p><b>SZYLINA WIELKA, ST. IV, OB. AZP 14-65/20</b></p>
			<p>5. Przynależność administracyjna</p> <p>województwo <b>WARMIŃSKO-MAZURSKIE</b></p> <p>powiat <b>BARTOSZYCKI</b></p> <p>gmina <b>BARTOSZYCE</b></p>
 <p>Stanowisko archeologiczne</p>			<p>6. Formy ochrony</p> <p>art. 7 ust. 4 ustawy o ochronie zabytków i opiece nad zabytkami z dnia 23 lipca 2003r. (Dz. U. Nr 162, poz. 1568 z późniejszymi zmianami)</p>
			<p>7. Opracowanie karty (autor, data i podpis)</p> <p>W. Dopierała, N. Lipowczyk październik 2013</p>

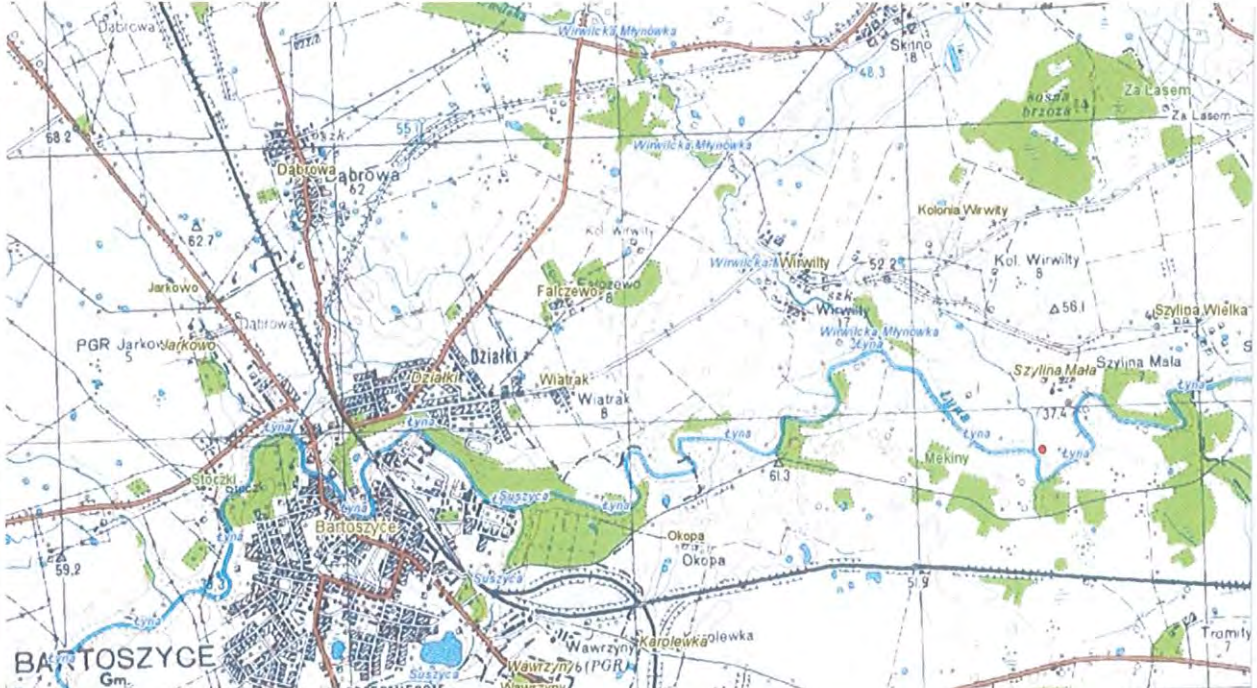
<p><b>GEZ</b></p>	<p><b>KARTA ADRESOWA ZABYTKU NIERUCHOMEGO</b></p>		<p>3. Miejscowość</p> <p><b>SZYLINA WIELKA</b></p>
<p>1. Nazwa</p> <p>1. ŚLAD OSADNICZY</p> <p>2. OSADA</p>		<p>2. Czas powstania</p> <p>1. KULTURA KURHANÓW ZACHODNIOBAŁTYJSKICH</p> <p>2. OKRES NOWOŻYTNY XVII-XVIII W.</p>	<p>4. Adres</p> <p><b>SZYLINA WIELKA, ST. VI, OB. AZP 14-65/22</b></p>
<p>8. mapa w skali 1:25000 z zaznaczonym stanowiskiem archeologicznym</p>  <p>● Stanowisko archeologiczne</p>			<p>5. Przynależność administracyjna</p> <p>województwo <b>WARMIŃSKO-MAZURSKIE</b></p> <p>powiat <b>BARTOSZYCKI</b></p> <p>gmina <b>BARTOSZYCE</b></p>
			<p>6. Formy ochrony</p> <p>art. 7 ust. 4 ustawy o ochronie zabytków i opiece nad zabytkami z dnia 23 lipca 2003r. (Dz. U. Nr 162, poz. 1568 z późniejszymi zmianami)</p>
			<p>7. Opracowanie karty (autor, data i podpis)</p> <p>W. Dopierała, N.Lipowczyk październik 2013</p>

<p><b>GEZ</b></p>	<p><b>KARTA ADRESOWA ZABYTKU NIERUCHOMEGO</b></p>		<p>3. Miejscowość</p> <p><b>SZYLINA WIELKA</b></p>
<p>1. Nazwa</p> <p>1. OSADA 2. OSADA</p>		<p>2. Czas powstania</p> <p>1. KULTURA KURHANÓW ZACHODNIOBAŁTYJSKICH 2. OKRES NOWOŻYTNY XVI-XVIII W.</p>	<p>4. Adres</p> <p><b>SZYLINA WIELKA, ST. VII, OB. AZP 14-65/23</b></p>
<p>8. mapa w skali 1:25000 z zaznaczonym stanowiskiem archeologicznym</p>  <p>● Stanowisko archeologiczne</p>			<p>5. Przynależność administracyjna</p> <p>województwo <b>WARMIŃSKO-MAZURSKIE</b></p> <p>powiat <b>BARTOSZYCKI</b></p> <p>gmina <b>BARTOSZYCE</b></p>
			<p>6. Formy ochrony</p> <p>art. 7 ust. 4 ustawy o ochronie zabytków i opiece nad zabytkami z dnia 23 lipca 2003r. (Dz. U. Nr 162, poz. 1568 z późniejszymi zmianami)</p>
			<p>7. Opracowanie karty (autor, data i podpis)</p> <p>W. Dopierala, N. Lipowczyk październik 2013</p>

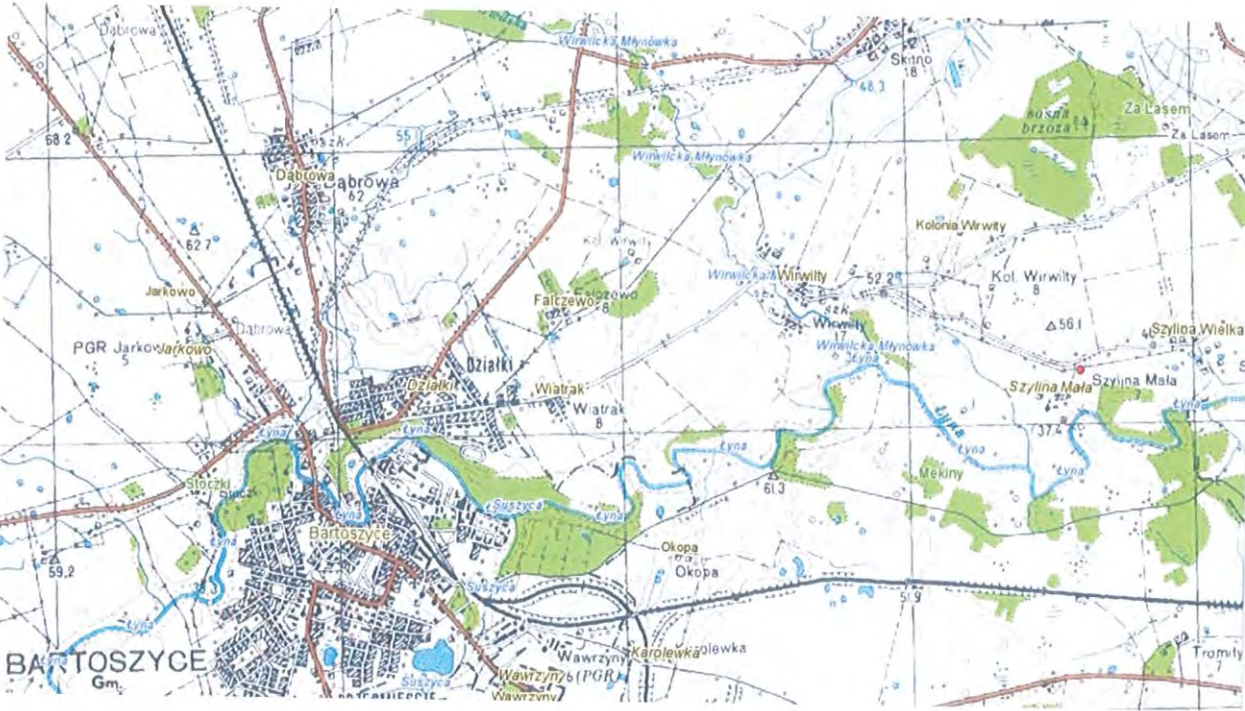
<p><b>GEZ</b></p>	<p><b>KARTA ADRESOWA ZABYTKU NIERUCHOMEGO</b></p>		<p>3. Miejscowość</p> <p><b>SZYLINA WIELKA</b></p>
<p>1. Nazwa</p> <ol style="list-style-type: none"> <li>1. ŚLAD OSADNICZY</li> <li>2. ŚLAD OSADNICZY</li> <li>3. ŚLAD OSADNICZY</li> </ol>		<p>2. Czas powstania</p> <ol style="list-style-type: none"> <li>1. PRADZIEJE</li> <li>2. KULTURA KURHANÓW ZACHODNIOBAŁTYJSKICH</li> <li>3. OKRES NOWOŻYTNY</li> </ol>	
<p>8. mapa w skali 1:25000 z zaznaczonym stanowiskiem archeologicznym</p>			<p>4. Adres</p> <p><b>SZYLINA WIELKA, ST. VIII, OB. AZP 14-65/29</b></p>
			<p>5. Przynależność administracyjna</p> <p>województwo <b>WARMIŃSKO-MAZURSKIE</b></p> <p>powiat <b>BARTOSZYCKI</b></p> <p>gmina <b>BARTOSZYCE</b></p>
<p>6. Formy ochrony</p> <p>art. 7 ust. 4 ustawy o ochronie zabytków i opiece nad zabytkami z dnia 23 lipca 2003r. (Dz. U. Nr 162, poz. 1568 z późniejszymi zmianami)</p>			<p>7. Opracowanie karty (autor, data i podpis)</p> <p>W. Dopierała, N. Lipowczyk październik 2013</p>

 Stanowisko archeologiczne

<p><b>GEZ</b></p>	<p><b>KARTA ADRESOWA ZABYTKU NIERUCHOMEGO</b></p>		<p>3. Miejscowość</p> <p><b>SZYLINA WIELKA</b></p>
<p>1. Nazwa</p> <ol style="list-style-type: none"> <li>1. OSADA</li> <li>2. ŚLAD OSADNICZYOS</li> <li>3. ŚLAD OSADNICZY</li> </ol>		<p>2. Czas powstania</p> <ol style="list-style-type: none"> <li>1. WCZESNA EPOKA ŻELAZA</li> <li>2. XI-XIII W.</li> <li>3. XVI-XVIII W.</li> </ol>	
<p>8. mapa w skali 1:25000 z zaznaczonym stanowiskiem archeologicznym</p> 			<p>4. Adres</p> <p><b>SZYLINA WIELKA, ST. IX, OB. AZP 14-65/30</b></p>
			<p>5. Przynależność administracyjna</p> <p>województwo <b>WARMIŃSKO-MAZURSKIE</b></p> <p>powiat <b>BARTOSZYCKI</b></p> <p>gmina <b>BARTOSZYCE</b></p>
			<p>6. Formy ochrony</p> <p>art. 7 ust. 4 ustawy o ochronie zabytków i opiece nad zabytkami z dnia 23 lipca 2003r. (Dz. U. Nr 162, poz. 1568 z późniejszymi zmianami)</p>
			<p>7. Opracowanie karty (autor, data i podpis)</p> <p>W. Dopierała, N. Lipowczyk październik 2013</p>

<p><b>GEZ</b></p>	<p><b>KARTA ADRESOWA ZABYTKU NIERUCHOMEGO</b></p>	<p>3. Miejscowość</p> <p><b>SZYLINA WIELKA</b></p>
<p>1. Nazwa</p> <p>1. ŚLAD OSADNICZY 2. ŚLAD OSADNICZY</p> <p>2. Czas powstania</p> <p>1. KULTURA KURHANÓW ZACHODNIOBAŁTYJSKICH 2. XVI-XVIII W.</p>		<p>4. Adres</p> <p><b>SZYLINA WIELKA, ST. X, OB. AZP 14-65/31</b></p>
<p>8. mapa w skali 1:25000 z zaznaczonym stanowiskiem archeologicznym</p>  <p>Stanowisko archeologiczne</p>		<p>5. Przynależność administracyjna</p> <p>województwo <b>WARMIŃSKO-MAZURSKIE</b></p> <p>powiat <b>BARTOSZYCKI</b></p> <p>gmina <b>BARTOSZYCE</b></p>
		<p>6. Formy ochrony</p> <p>art. 7 ust. 4 ustawy o ochronie zabytków i opiece nad zabytkami z dnia 23 lipca 2003r. (Dz. U. Nr 162, poz. 1568 z późniejszymi zmianami)</p> <p>7. Opracowanie karty (autor, data i podpis)</p> <p>W. Dopierała, N. Lipowczyk październik 2013</p>



<p><b>GEZ</b></p>	<p><b>KARTA ADRESOWA ZABYTKU NIERUCHOMEGO</b></p>		<p>3. Miejscowość</p> <p><b>SZYLINA WIELKA</b></p>
<p>1. Nazwa</p> <p>1. OSADA</p> <p>2. ŚLAD OSADNICZY</p>		<p>2. Czas powstania</p> <p>1. KULTURA KURHANÓW ZACHODNIOBAŁTYJSKICH</p> <p>2. XVI-XVIII W.</p>	
<p>8. mapa w skali 1:25000 z zaznaczonym stanowiskiem archeologicznym</p> 			<p>4. Adres</p> <p><b>SZYLINA WIELKA, ST. XI, OB. AZP 14-65/32</b></p>
			<p>5. Przynależność administracyjna</p> <p>województwo <b>WARMIŃSKO-MAZURSKIE</b></p> <p>powiat <b>BARTOSZYCKI</b></p> <p>gmina <b>BARTOSZYCE</b></p>
			<p>6. Formy ochrony</p> <p>art. 7 ust. 4 ustawy o ochronie zabytków i opiece nad zabytkami z dnia 23 lipca 2003r. (Dz. U. Nr 162, poz. 1568 z późniejszymi zmianami)</p>
			<p>7. Opracowanie karty (autor, data i podpis)</p> <p>W. Dopierata, N. Lipowczyk październik 2013</p>

# KARTA ADRESOWA ZABYTKU NIERUCHOMEGO

3. Miejscowość

SZYLINA WIELKA

1. Nazwa

ŚLAD OSADNICTWA – 3 fr. ceramiki

2. Czas powstania

1. Nowożytność.

4. Adres

Nr stanowiska: 8

Szylina Wielka, ST. XII, OB. AZP 13-65, Dz. 82, obręb Szylina

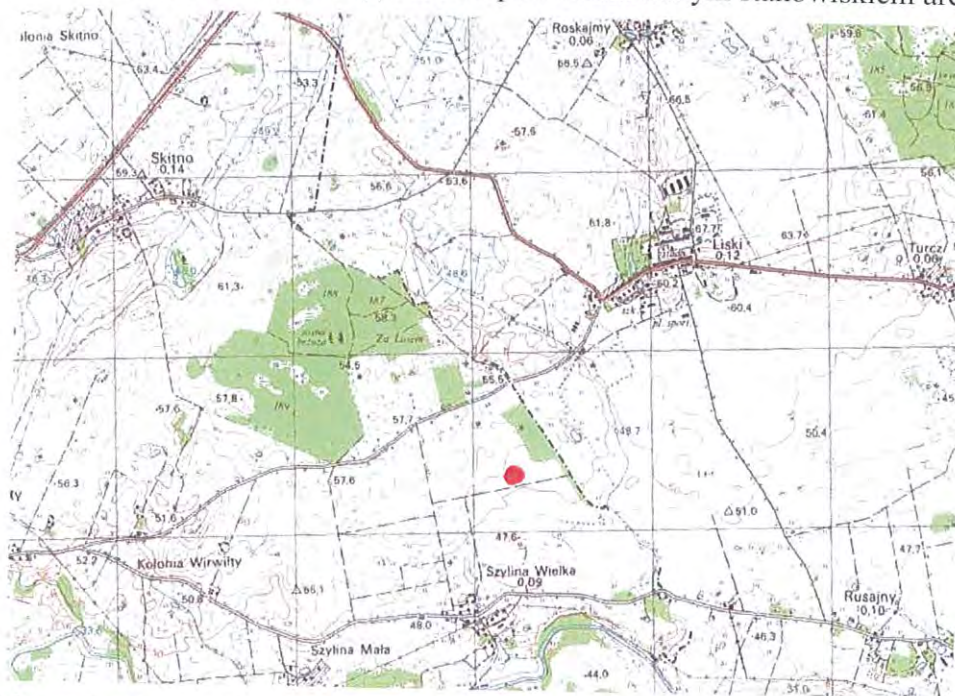
8. Fotografia z opisem wskazującym orientację albo mapa z zaznaczonym stanowiskiem archeologicznym

5. Przynależność administracyjna

Województwo: WARMIŃSKO  
-MAZURSKIE

Powiat: BARTOSZYCKI

Gmina: BARTOSZYCE



Stanowisko archeologiczne

6. Formy ochrony

Art. 7 ust. 4 ustawy o ochronie zabytków i opiece nad zabytkami z dnia 23 lipca 2003r. (Dz. U. Nr 162, poz. 1568 ze zm.)

7. Opracowanie karty adresowej (autor, data, podpis)

# KARTA ADRESOWA ZABYTKU NIERUCHOMEGO

3. Miejscowość

**SZYLINA WIELKA**

1. Nazwa

**OSADA – 19 fr. ceramiki**

2. Czas powstania

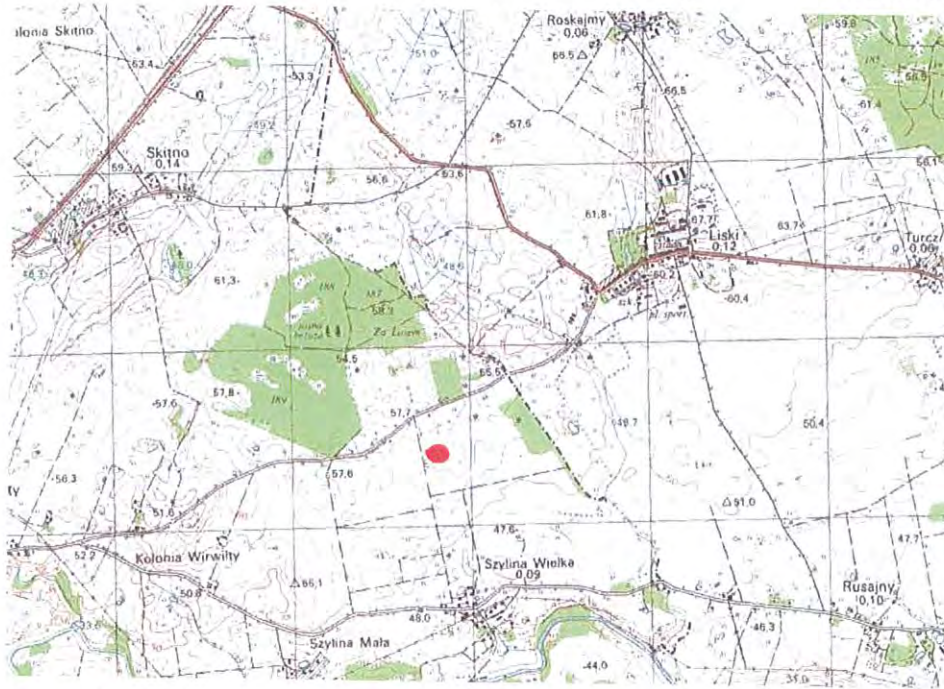
1. Nowożytność.

4. Adres

Nr stanowiska: 9

Szylina Wielka, ST. XIII, OB. AZP  
13-65, Dz. 79, obręb Szylina

8. Fotografia z opisem wskazującym orientację albo mapa z zaznaczonym stanowiskiem archeologicznym



Stanowisko archeologiczne

5. Przynależność administracyjna

Województwo: **WARMIŃSKO  
-MAZURSKIE**

Powiat: **BARTOSZYCKI**

Gmina: **BARTOSZYCE**

6. Formy ochrony

Art. 7 ust. 4 ustawy o ochronie zabytków i  
opiece nad zabytkami z dnia 23 lipca 2003r.  
(Dz. U. Nr 162, poz. 1568 ze zm.)

7. Opracowanie karty adresowej  
(autor, data, podpis)

## KARTA ADRESOWA ZABYTKU NIERUCHOMEGO

3. Miejscowość

SZYLINA WIELKA

1. Nazwa

ŚLAD OSADNICTWA – 3 fr. ceramiki

2. Czas powstania

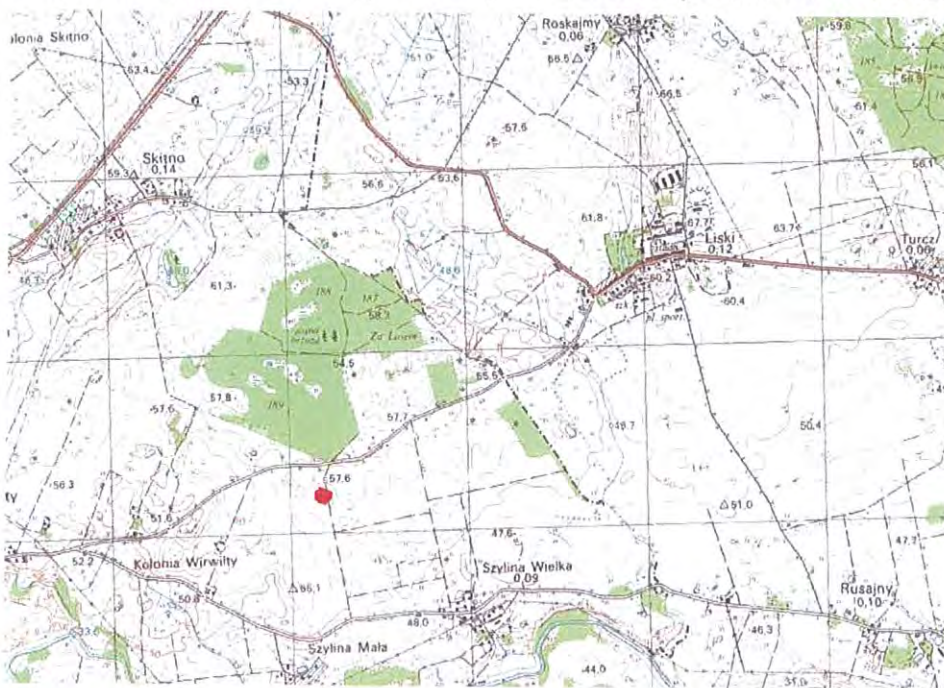
1. Nowożytność.

4. Adres

Nr stanowiska: 10

Szylina Wielka, ST. XIV, OB. AZP  
13-65, Dz. 115/7, obręb Szylina

8. Fotografia z opisem wskazującym orientację albo mapa z zaznaczonym stanowiskiem archeologicznym



Stanowisko archeologiczne

5. Przynależność administracyjna

Województwo: WARMIŃSKO  
-MAZURSKIE

Powiat: BARTOSZYCKI

Gmina: BARTOSZYCE

6. Formy ochrony

Art. 7 ust. 4 ustawy o ochronie zabytków i  
opiece nad zabytkami z dnia 23 lipca 2003r.  
(Dz. U. Nr 162, poz. 1568 ze zm.)

7. Opracowanie karty adresowej  
(autor, data, podpis)

# KARTA ADRESOWA ZABYTKU NIERUCHOMEGO

3. Miejscowość

SZYLINA WIELKA

1. Nazwa

ŚLAD OSADNICTWA PRUSKIEGO – 2 fr. ceramiki  
OSADA – 5 fr. ceramiki

2. Czas powstania

1. Wczesne średniowiecze.  
2. Nowożytność.

4. Adres

Nr stanowiska: 11  
Szylina Wielka, ST. XV, OB. AZP 13-65, Dz. 92/16, obręb Szylina

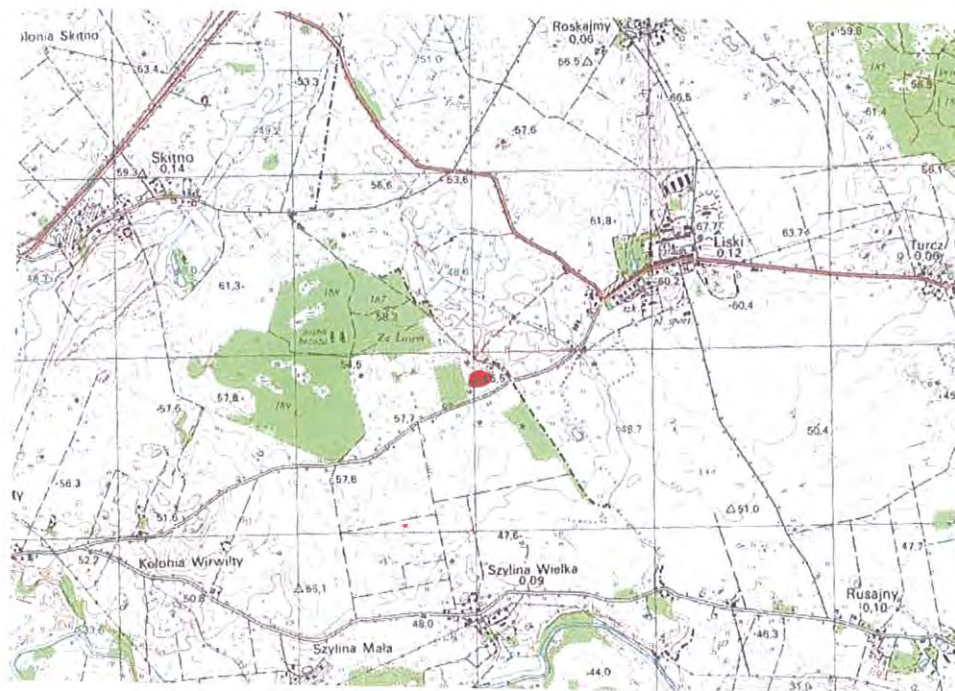
8. Fotografia z opisem wskazującym orientację albo mapa z zaznaczonym stanowiskiem archeologicznym

5. Przynależność administracyjna

Województwo: WARMIŃSKO  
-MAZURSKIE

Powiat: BARTOSZYCKI

Gmina: BARTOSZYCE



6. Formy ochrony

Art. 7 ust. 4 ustawy o ochronie zabytków i opiece nad zabytkami z dnia 23 lipca 2003r. (Dz. U. Nr 162, poz. 1568 ze zm.)

7. Opracowanie karty adresowej  
(autor, data, podpis)



Stanowisko archeologiczne

GEZ

# KARTA ADRESOWA ZABYTKU NIERUCHOMEGO

3. Miejscowość

**TRUTNOWO**

1. Nazwa

1. ŚLAD OSADNICZY

2. Czas powstania

1. EPOKA BRĄZU

8. mapa w skali 1:25000 z zaznaczonym stanowiskiem archeologicznym

4. Adres

TRUTNOWO, ST. I, OB. AZP 16-64/17

5. Przynależność administracyjna

województwo **WARMIŃSKO-MAZURSKIE**

powiat **BARTOSZYCKI**

gmina **BARTOSZYCE**

6. Formy ochrony

art. 7 ust. 4 ustawy o ochronie zabytków i opiece nad zabytkami z dnia 23 lipca 2003r. (Dz. U. Nr 162, poz. 1568 z późniejszymi zmianami)

7. Opracowanie karty (autor, data i podpis)  
W. Dopierala, N. Lipowczyk październik 2013



 Stanowisko archeologiczne

GEZ

# KARTA ADRESOWA ZABYTKU NIERUCHOMEGO

3. Miejscowość

**TRUTNOWO**

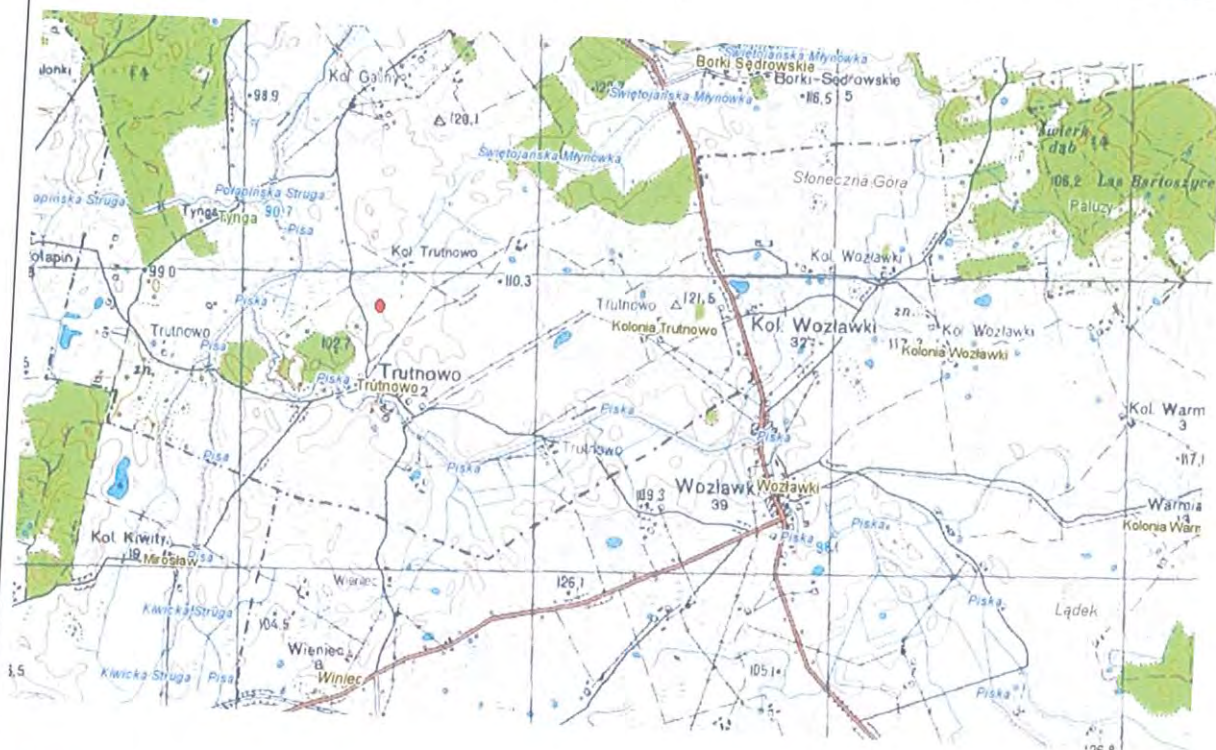
1. Nazwa

1. ŚLAD OSADNICZY
2. ŚLAD OSADNICZY
3. OSADA

2. Czas powstania

1. PRADZIEJE
2. PÓŹNE ŚREDNIOWIECZE
3. OKRES NOWOŻYTNY

8. mapa w skali 1:25000 z zaznaczonym stanowiskiem archeologicznym



 Stanowisko archeologiczne

4. Adres

**TRUTNOWO, ST. II, OB. AZP 16-64/18**

5. Przynależność administracyjna

województwo **WARMIŃSKO-MAZURSKIE**

powiat **BARTOSZYCKI**

gmina **BARTOSZYCE**

6. Formy ochrony

art. 7 ust. 4 ustawy o ochronie zabytków i opiece nad zabytkami z dnia 23 lipca 2003r. (Dz. U. Nr 162, poz. 1568 z późniejszymi zmianami)

7. Opracowanie karty (autor, data i podpis)  
W. Dopierala, N. Lipowczyk październik 2013

GEZ

# KARTA ADRESOWA ZABYTKU NIERUCHOMEGO

3. Miejscowość

**TRUTNOWO**

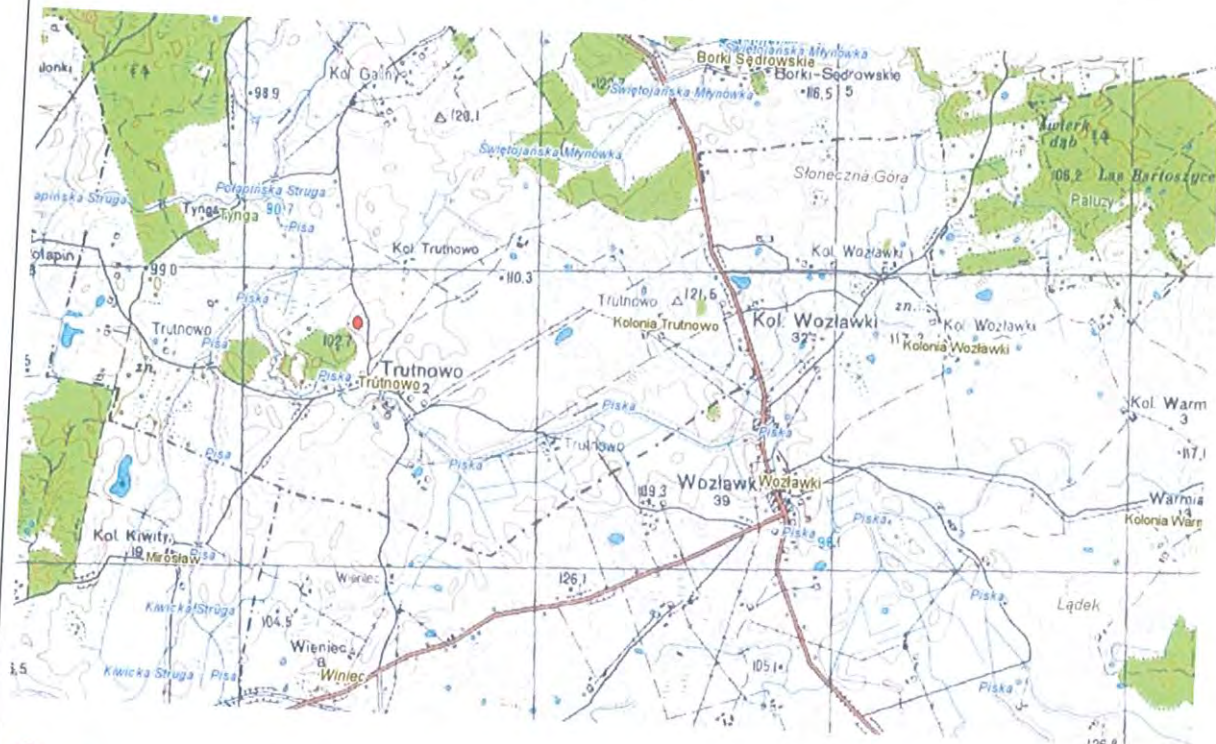
1. Nazwa


1. ŚLAD OSADNICZY
2. ŚLAD OSADNICZY

2. Czas powstania

1. PRADZIEJE
2. OKRES NOWOŻYTNY

8. mapa w skali 1:25000 z zaznaczonym stanowiskiem archeologicznym



 Stanowisko archeologiczne

4. Adres

TRUTNOWO, ST. III, OB. AZP 16-64/19

5. Przynależność administracyjna

województwo **WARMIŃSKO-MAZURSKIE**

powiat **BARTOSZYCKI**

gmina **BARTOSZYCE**

6. Formy ochrony

art. 7 ust. 4 ustawy o ochronie zabytków i opiece nad zabytkami z dnia 23 lipca 2003r. (Dz. U. Nr 162, poz. 1568 z późniejszymi zmianami)

7. Opracowanie karty (autor, data i podpis)

W. Dopierała, N. Lipowczyk październik 2013



GEZ

# KARTA ADRESOWA ZABYTKU NIERUCHOMEGO

3. Miejscowość

TRUTNOWO

1. Nazwa

1. ŚLAD OSADNICZY

2. Czas powstania

1. PÓŹNE ŚREDNIOWIECZE

8. mapa w skali 1:25000 z zaznaczonym stanowiskiem archeologicznym

4. Adres

TRUTNOWO, ST. IV, OB. AZP 16-64/20

5. Przynależność administracyjna

województwo **WARMIŃSKO-MAZURSKIE**

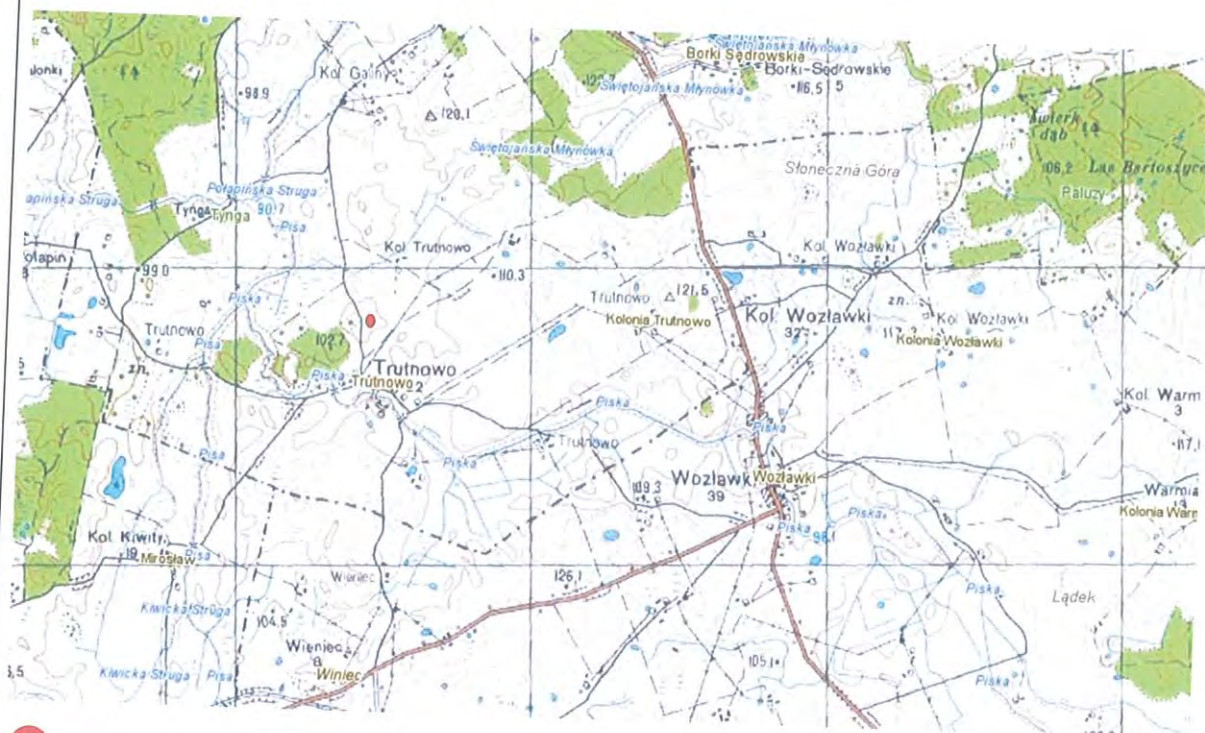
powiat **BARTOSZYCKI**


gmina **BARTOSZYCE**

6. Formy ochrony

art. 7 ust. 4 ustawy o ochronie zabytków i opiece nad zabytkami z dnia 23 lipca 2003r. (Dz. U. Nr 162, poz. 1568 z późniejszymi zmianami)

7. Opracowanie karty (autor, data i podpis)  
W. Dopierała, N. Lipowczyk październik 2013



 Stanowisko archeologiczne

GEZ

# KARTA ADRESOWA ZABYTKU NIERUCHOMEGO

3. Miejscowość

**TRUTNOWO**

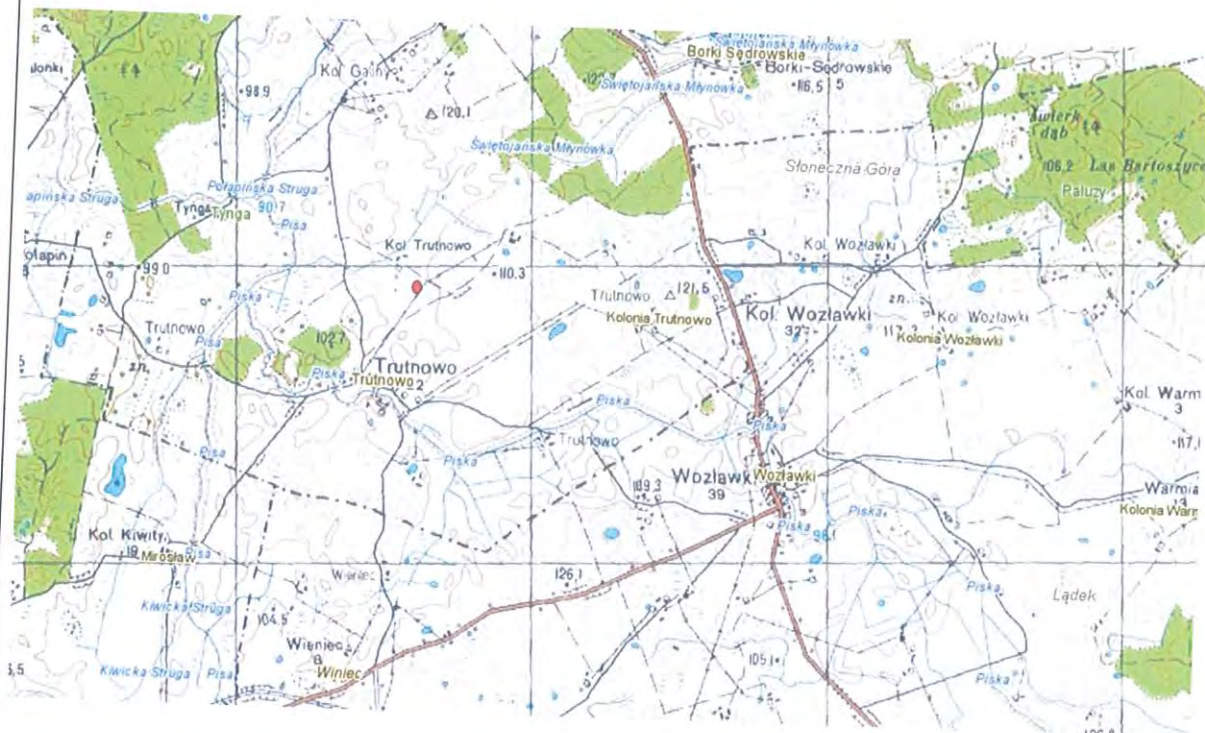
1. Nazwa

1. ŚLAD OSADNICZY
2. ŚLAD OSADNICZY

2. Czas powstania

1. PRADZIEJE
2. PÓŹNE ŚREDNIOWIECZE

8. mapa w skali 1:25000 z zaznaczonym stanowiskiem archeologicznym



 Stanowisko archeologiczne

4. Adres

TRUTNOWO, ST. V, OB. AZP 16-64/21

5. Przynależność administracyjna

województwo **WARMIŃSKO-MAZURSKIE**

powiat **BARTOSZYCKI**

gmina **BARTOSZYCE**

6. Formy ochrony

art. 7 ust. 4 ustawy o ochronie zabytków i opiece nad zabytkami z dnia 23 lipca 2003r. (Dz. U. Nr 162, poz. 1568 z późniejszymi zmianami)

7. Opracowanie karty (autor, data i podpis)

W. Dopierała, N. Lipowczyk październik 2013

GEZ

# KARTA ADRESOWA ZABYTKU NIERUCHOMEGO

3. Miejscowość

**TRUTNOWO**

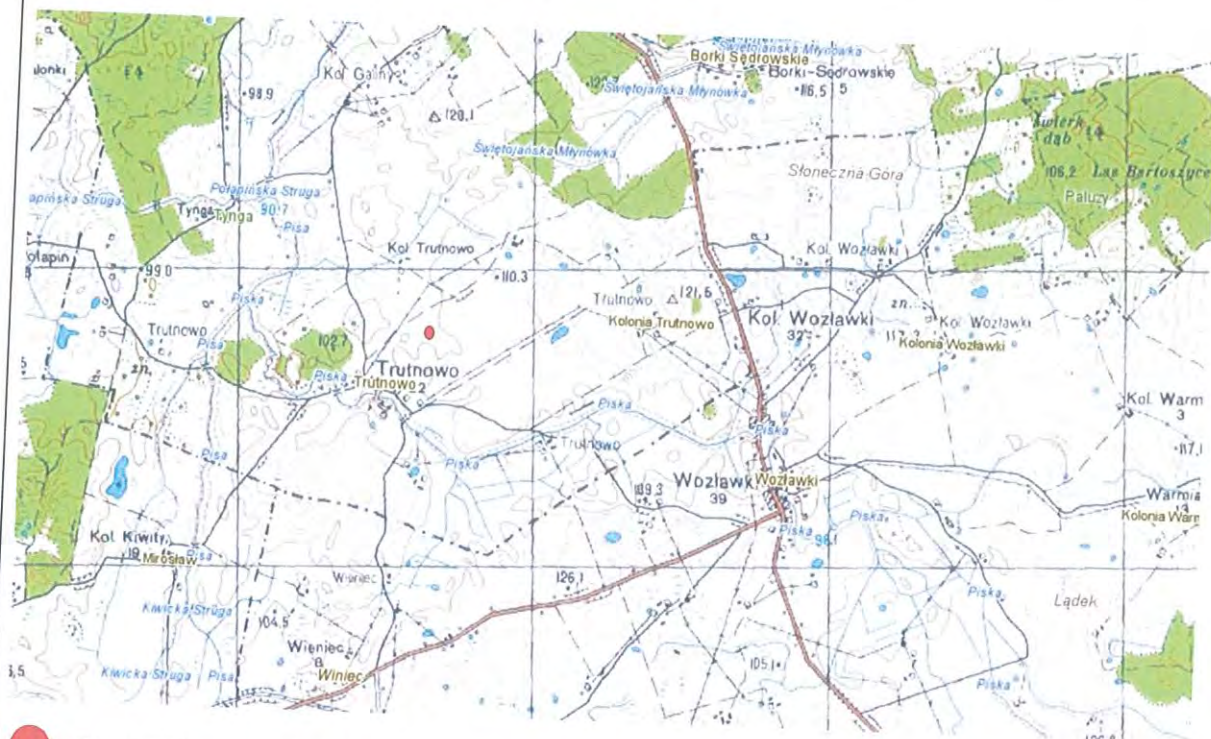
1. Nazwa

1. ŚLAD OSADNICZY
2. ŚLAD OSADNICZY

2. Czas powstania

1. PRADZIEJE
2. PÓŹNE ŚREDNIOWIECZE

8. mapa w skali 1:25000 z zaznaczonym stanowiskiem archeologicznym



 Stanowisko archeologiczne

4. Adres

TRUTNOWO, ST. VI, OB. AZP 16-64/22

5. Przynależność administracyjna

województwo **WARMIŃSKO-MAZURSKIE**

powiat **BARTOSZYCKI**

gmina **BARTOSZYCE**

6. Formy ochrony

art. 7 ust. 4 ustawy o ochronie zabytków i opiece nad zabytkami z dnia 23 lipca 2003r. (Dz. U. Nr 162, poz. 1568 z późniejszymi zmianami)

7. Opracowanie karty (autor, data i podpis)  
W. Dopierała, N. Lipowczyk październik 2013

GEZ

# KARTA ADRESOWA ZABYTKU NIERUCHOMEGO

3. Miejscowość

TRUTNOWO

1. Nazwa

1. ŚLAD OSADNICZY
2. ŚLAD OSADNICZY

2. Czas powstania

1. WCZESNE ŚREDNIOWIECZE
2. PÓŹNE ŚREDNIOWIECZE

8. mapa w skali 1:25000 z zaznaczonym stanowiskiem archeologicznym

4. Adres

TRUTNOWO, ST. VII, OB. AZP 16-64/23

5. Przynależność administracyjna

województwo **WARMIŃSKO-MAZURSKIE**

powiat **BARTOSZYCKI**

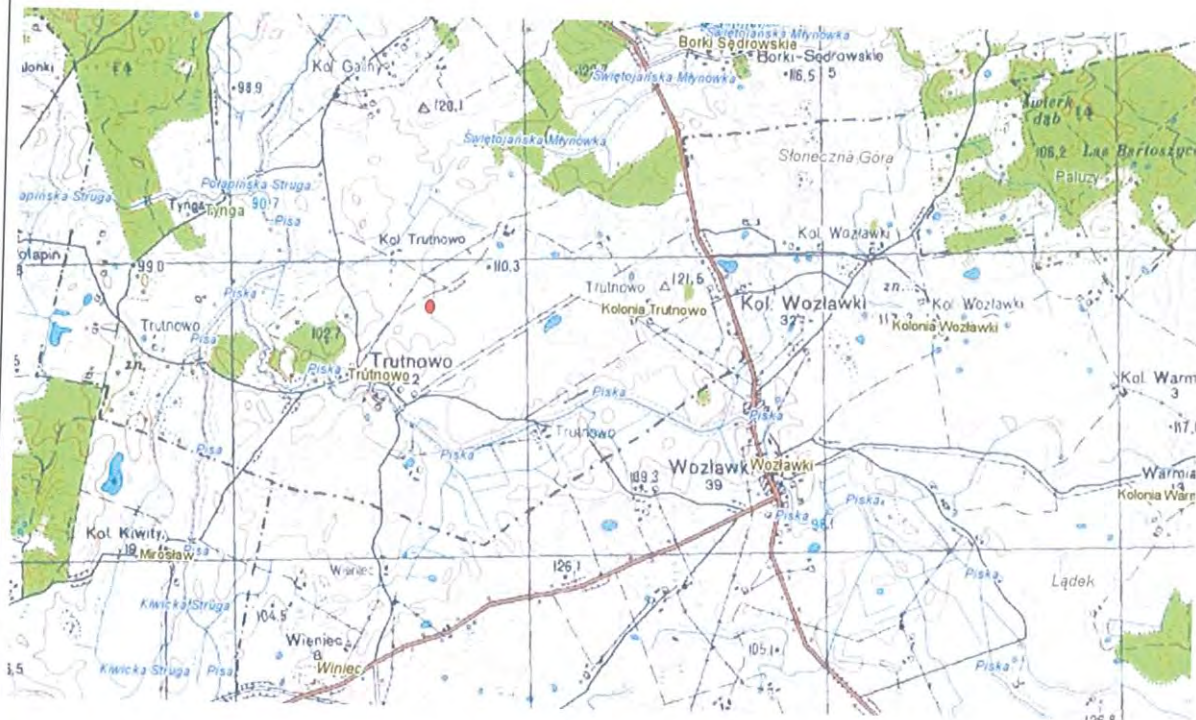
gmina **BARTOSZYCE**


6. Formy ochrony

art. 7 ust. 4 ustawy o ochronie zabytków i opiece nad zabytkami z dnia 23 lipca 2003r. (Dz. U. Nr 162, poz. 1568 z późniejszymi zmianami)

7. Opracowanie karty (autor, data i podpis)

W. Dopierała, N. Lipowczyk październik 2013



 Stanowisko archeologiczne

GEZ

# KARTA ADRESOWA ZABYTKU NIERUCHOMEGO

3. Miejscowość

TRUTNOWO

1. Nazwa

1. ŚLAD OSADNICZY
2. ŚLAD OSADNICZY

2. Czas powstania

1. PÓŻNE ŚREDNIOWIECZE
2. OKRES NOWOŻYTNY

8. mapa w skali 1:25000 z zaznaczonym stanowiskiem archeologicznym

4. Adres

TRUTNOWO, ST. VIII, OB. AZP 16-64/24

5. Przynależność administracyjna

województwo **WARMIŃSKO-MAZURSKIE**

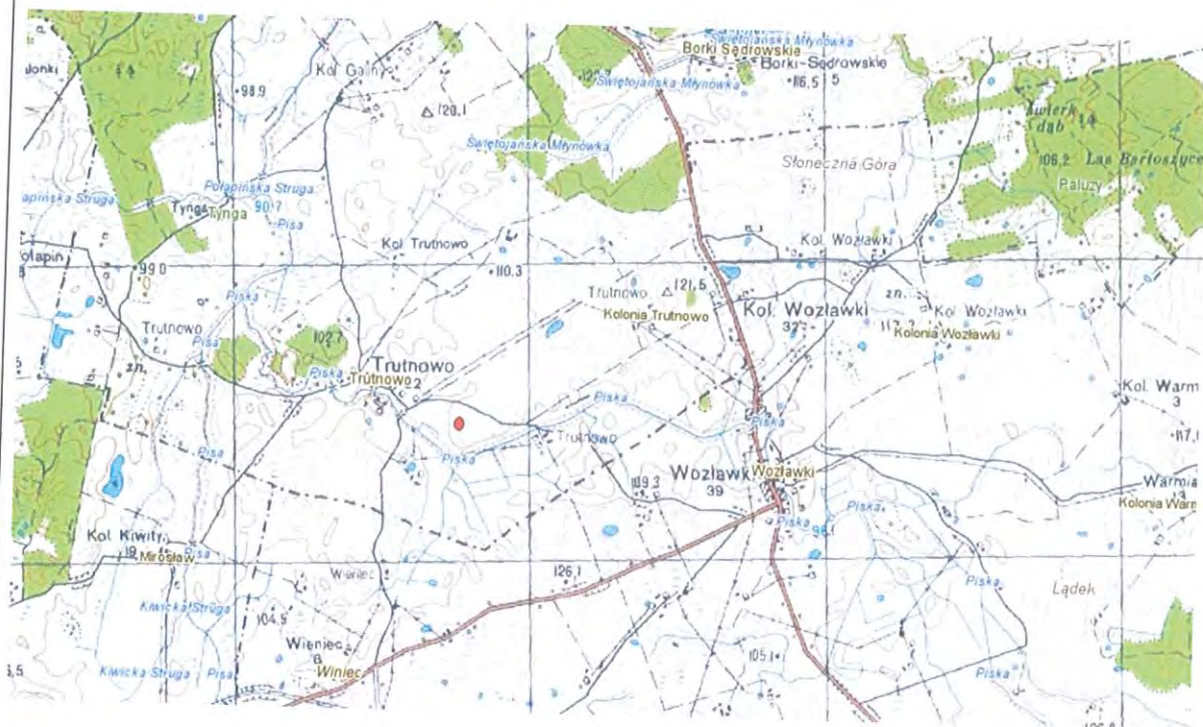
powiat **BARTOSZYCKI**


gmina **BARTOSZYCE**

6. Formy ochrony

art. 7 ust. 4 ustawy o ochronie zabytków i opiece nad zabytkami z dnia 23 lipca 2003r. (Dz. U. Nr 162, poz. 1568 z późniejszymi zmianami)

7. Opracowanie karty (autor, data i podpis)  
W. Dopierała, N. Lipowczyk październik 2013



 Stanowisko archeologiczne

GEZ

# KARTA ADRESOWA ZABYTKU NIERUCHOMEGO

3. Miejscowość

TRUTNOWO

1. Nazwa


1. ŚLAD OSADNICZY

2. Czas powstania

1. PRADZIEJE

8. mapa w skali 1:25000 z zaznaczonym stanowiskiem archeologicznym



 Stanowisko archeologiczne

4. Adres

TRUTNOWO, ST. IX, OB. AZP 16-64/25

5. Przynależność administracyjna

województwo WARMIŃSKO-MAZURSKIE

powiat BARTOSZYCKI

gmina BARTOSZYCE

6. Formy ochrony

art. 7 ust. 4 ustawy o ochronie zabytków i opiece nad zabytkami z dnia 23 lipca 2003r. (Dz. U. Nr 162, poz. 1568 z późniejszymi zmianami)

7. Opracowanie karty (autor, data i podpis)

W. Dopierała, N. Lipowczyk październik 2013

GEZ

# KARTA ADRESOWA ZABYTKU NIERUCHOMEGO

1. Nazwa

1. -

2. Czas powstania

1. -

3. Miejscowość

WAJSNORY

8. mapa w skali 1:25000 z zaznaczonym stanowiskiem archeologicznym

4. Adres

WAJSNORY, ST. I, OB. AZP 14-62/4

5. Przynależność administracyjna

województwo WARMIŃSKO-  
MAZURSKIE

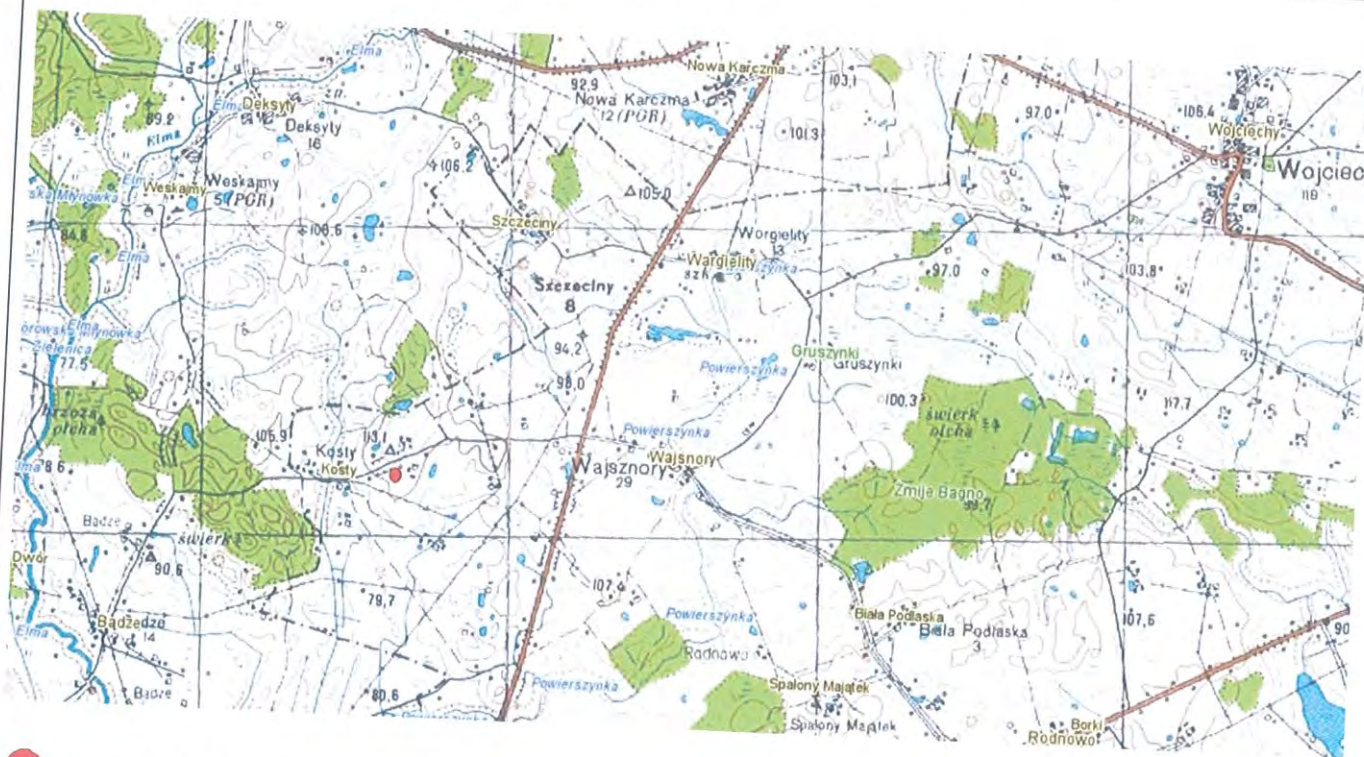
powiat BARTOSZYCKI

gmina BARTOSZYCE

6. Formy ochrony

art. 7 ust. 4 ustawy o ochronie zabytków i opiece nad zabytkami z dnia 23 lipca 2003r. (Dz. U. Nr 162, poz. 1568 z późniejszymi zmianami)

7. Opracowanie karty (autor, data i podpis)  
W. Dopierała, N. Lipowczyk październik 2013



 Stanowisko archeologiczne

GEZ

# KARTA ADRESOWA ZABYTKU NIERUCHOMEGO

3. Miejscowość

**WAJSNORY**

1. Nazwa

1. -

2. Czas powstania

1. -

8. mapa w skali 1:25000 z zaznaczonym stanowiskiem archeologicznym

4. Adres

**WAJSNORY, ST. II, OB. AZP 14-62/30**

5. Przynależność administracyjna

województwo **WARMIŃSKO-MAZURSKIE**

powiat **BARTOSZYCKI**

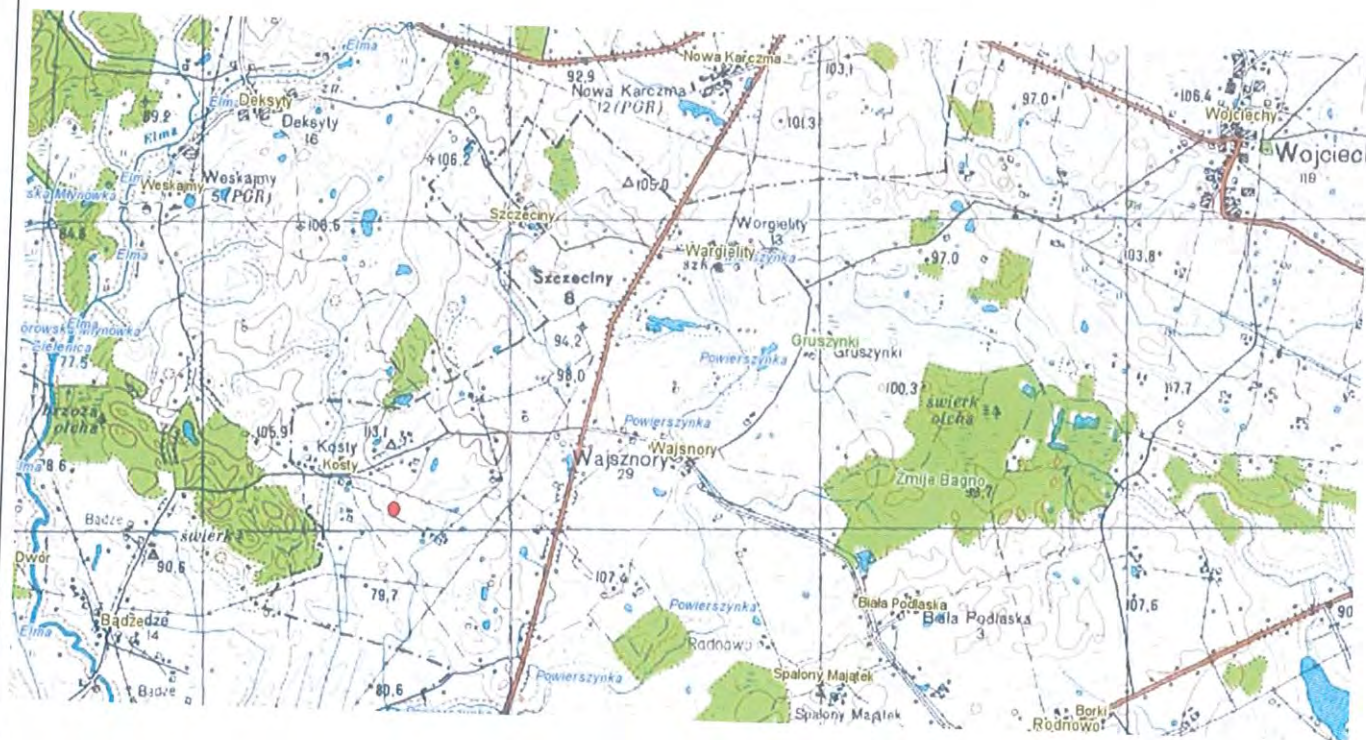
gmina **BARTOSZYCE**

6. Formy ochrony

art. 7 ust. 4 ustawy o ochronie zabytków i opiece nad zabytkami z dnia 23 lipca 2003r. (Dz. U. Nr 162, poz. 1568 z późniejszymi zmianami)

7. Opracowanie karty (autor, data i podpis)

W. Dopierala, N. Lipowczyk październik 2013



 Stanowisko archeologiczne



GEZ

# KARTA ADRESOWA ZABYTKU NIERUCHOMEGO

3. Miejscowość

**WAJSNORY**

1. Nazwa

1. -

2. Czas powstania

1. -

8. mapa w skali 1:25000 z zaznaczonym stanowiskiem archeologicznym

4. Adres

**WAJSNORY, ST. III, OB. AZP 14-62/31**

5. Przynależność administracyjna

województwo **WARMIŃSKO-MAZURSKIE**

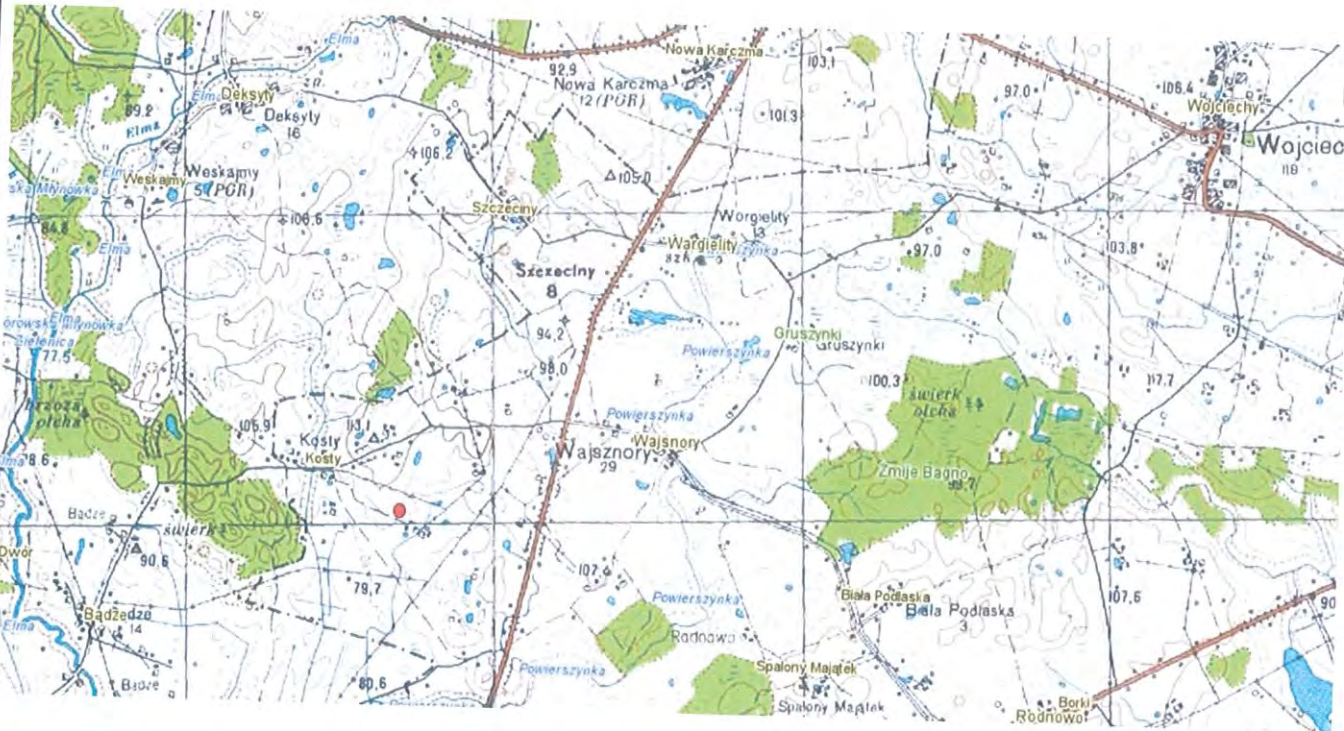
powiat **BARTOSZYCKI**

gmina **BARTOSZYCE**

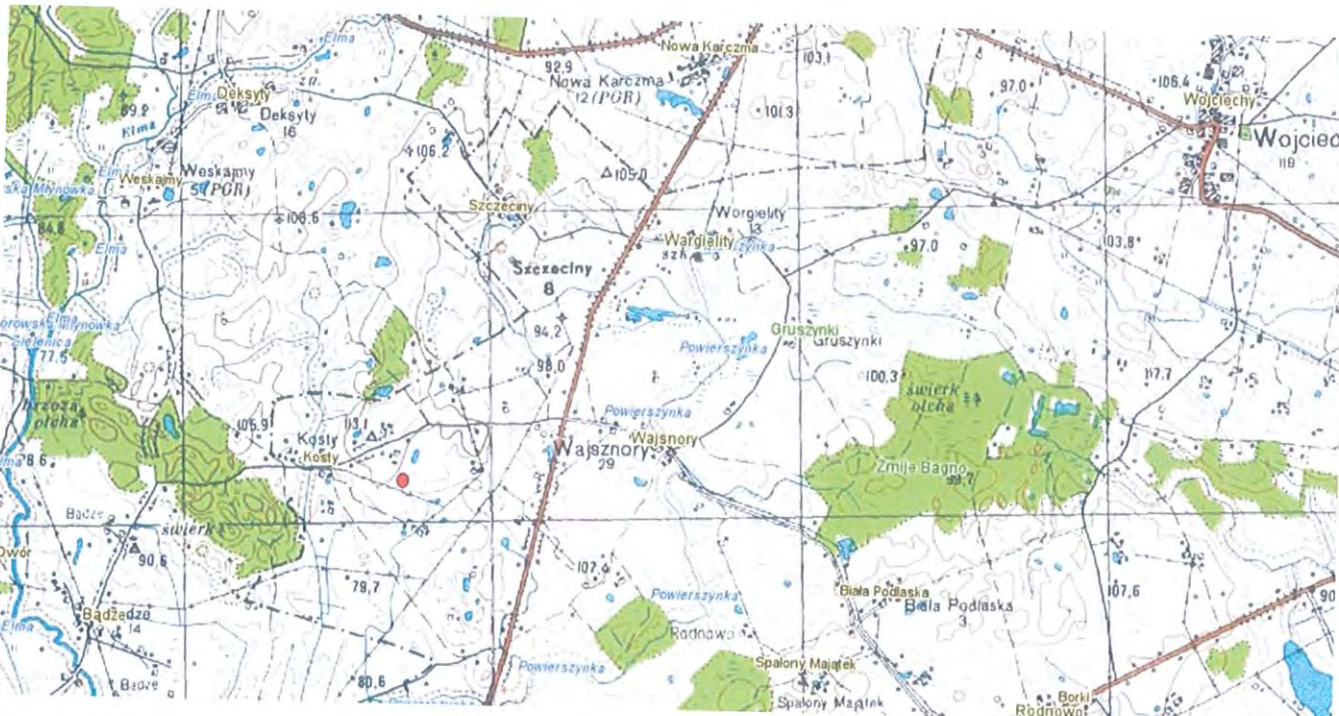

6. Formy ochrony

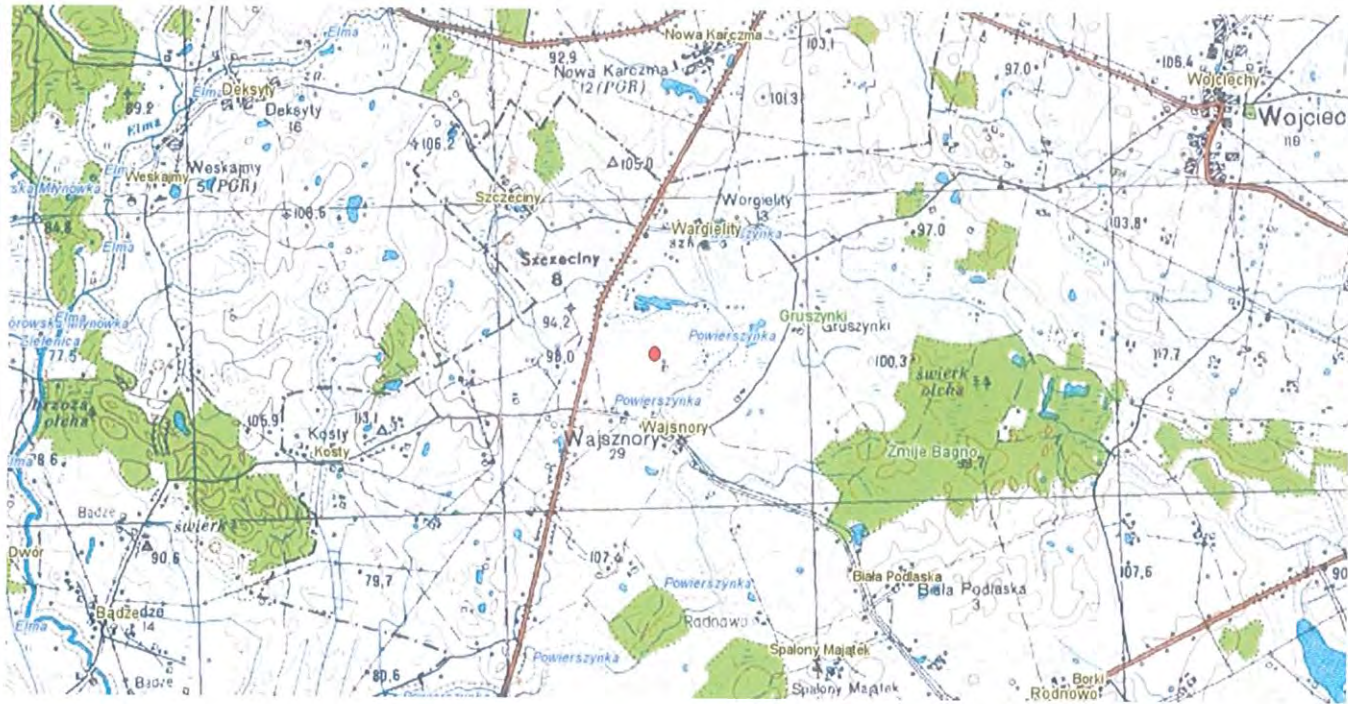
art. 7 ust. 4 ustawy o ochronie zabytków i opiece nad zabytkami z dnia 23 lipca 2003r. (Dz. U. Nr 162, poz. 1568 z późniejszymi zmianami)


7. Opracowanie karty (autor, data i podpis)  
W. Dopierała, N. Lipowczyk październik 2013



 Stanowisko archeologiczne

<b>GEZ</b>	<b>KARTA ADRESOWA ZABYTKU NIERUCHOMEGO</b>		3. Miejscowość <b>WAJSNORY</b>
1. Nazwa 1. -		2. Czas powstania 1. -	
8. mapa w skali 1:25000 z zaznaczonym stanowiskiem archeologicznym			4. Adres <b>WAJSNORY, ST. IV, OB. AZP 14-62/32</b>
			5. Przynależność administracyjna  województwo <b>WARMIŃSKO-MAZURSKIE</b>  powiat <b>BARTOSZYCKI</b>  gmina <b>BARTOSZYCE</b>
 Stanowisko archeologiczne			6. Formy ochrony art. 7 ust. 4 ustawy o ochronie zabytków i opiece nad zabytkami z dnia 23 lipca 2003r. (Dz. U. Nr 162, poz. 1568 z późniejszymi zmianami)
			7. Opracowanie karty (autor, data i podpis) W. Dopierała, N. Lipowczyk październik 2013

<p><b>GEZ</b></p>	<p><b>KARTA ADRESOWA ZABYTKU NIERUCHOMEGO</b></p>		<p>3. Miejscowość <b>WAJSNORY</b></p>
<p>1. Nazwa 1. -</p>	<p>2. Czas powstania 1. -</p>		
<p>8. mapa w skali 1:25000 z zaznaczonym stanowiskiem archeologicznym</p>  <p>● Stanowisko archeologiczne</p>			<p>4. Adres <b>WAJSNORY, ST. V, OB. AZP 14-62/33</b></p> <p>5. Przynależność administracyjna województwo <b>WARMIŃSKO-MAZURSKIE</b> powiat <b>BARTOSZYCKI</b> gmina <b>BARTOSZYCE</b></p> <p>6. Formy ochrony art. 7 ust. 4 ustawy o ochronie zabytków i opiece nad zabytkami z dnia 23 lipca 2003r. (Dz. U. Nr 162, poz. 1568 z późniejszymi zmianami)</p> <p>7. Opracowanie karty (autor, data i podpis) W. Dopierała, N. Lipowczyk październik 2013</p>

<p><b>GEZ</b></p>	<p><b>KARTA ADRESOWA ZABYTKU NIERUCHOMEGO</b></p>		<p>3. Miejscowość <b>WAJSNORY</b></p>
<p>1. Nazwa 1. -</p>		<p>2. Czas powstania 1. -</p>	<p>4. Adres <b>WAJSNORY, ST. VI, OB. AZP 14-62/34</b></p>
<p>8. mapa w skali 1:25000 z zaznaczonym stanowiskiem archeologicznym</p>  <p>● Stanowisko archeologiczne</p>			<p>5. Przynależność administracyjna</p> <p>województwo <b>WARMIŃSKO-MAZURSKIE</b></p> <p>powiat <b>BARTOSZYCKI</b></p> <p>gmina <b>BARTOSZYCE</b></p>
			<p>6. Formy ochrony art. 7 ust. 4 ustawy o ochronie zabytków i opiece nad zabytkami z dnia 23 lipca 2003r. (Dz. U. Nr 162, poz. 1568 z późniejszymi zmianami)</p> <p>7. Opracowanie karty (autor, data i podpis) W. Dopierała, N. Lipowczyk październik 2013</p>

GEZ

# KARTA ADRESOWA ZABYTKU NIERUCHOMEGO

3. Miejscowość

WAJSNORY

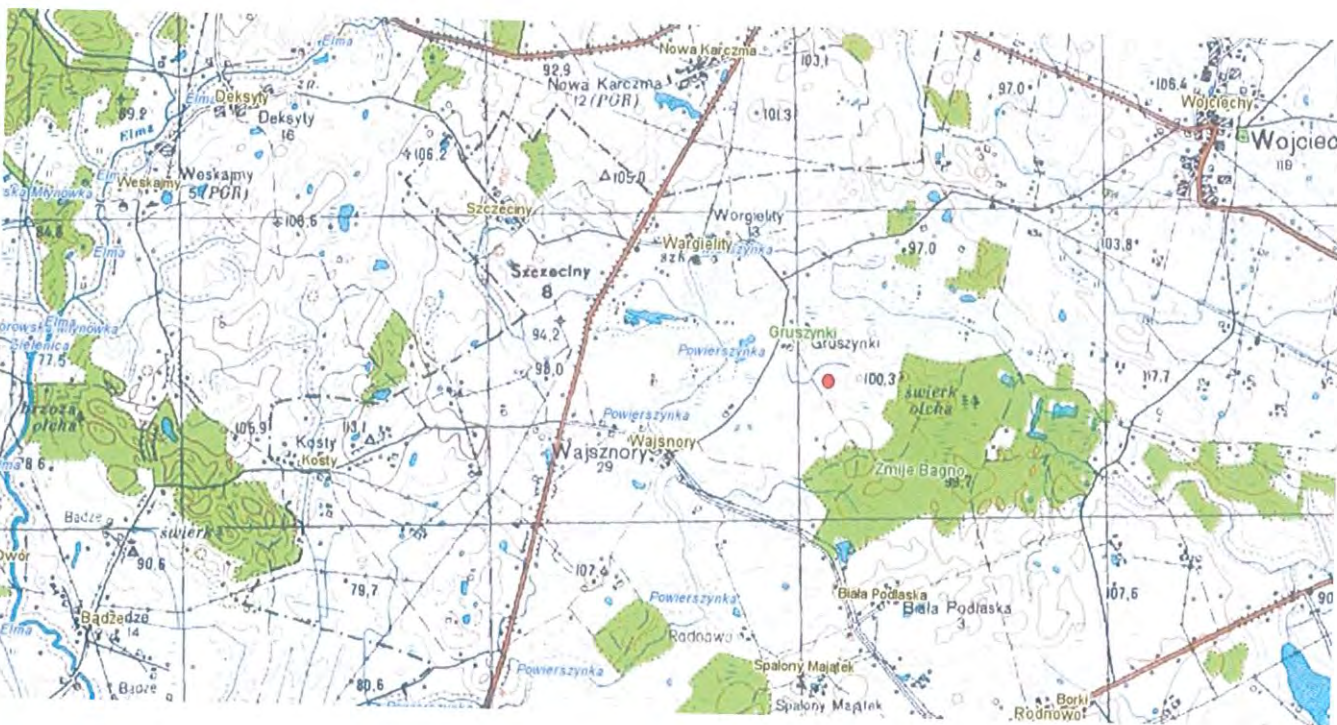
1. Nazwa

1. -

2. Czas powstania

1. -

8. mapa w skali 1:25000 z zaznaczonym stanowiskiem archeologicznym



4. Adres

WAJSNORY, ST. OB. AZP 14-62/35

5. Przynależność administracyjna

województwo WARMIŃSKO-MAZURSKIE

powiat BARTOSZYCKI


gmina BARTOSZYCE

6. Formy ochrony

art. 7 ust. 4 ustawy o ochronie zabytków i opiece nad zabytkami z dnia 23 lipca 2003r. (Dz. U. Nr 162, poz. 1568 z późniejszymi zmianami)

7. Opracowanie karty (autor, data i podpis)

W. Dopierała, N. Lipowczyk październik 2013

 Stanowisko archeologiczne

# KARTA ADRESOWA ZABYTKU NIERUCHOMEGO

3. Miejscowość

**WARDOMY**

1. Nazwa  
**OSADA**

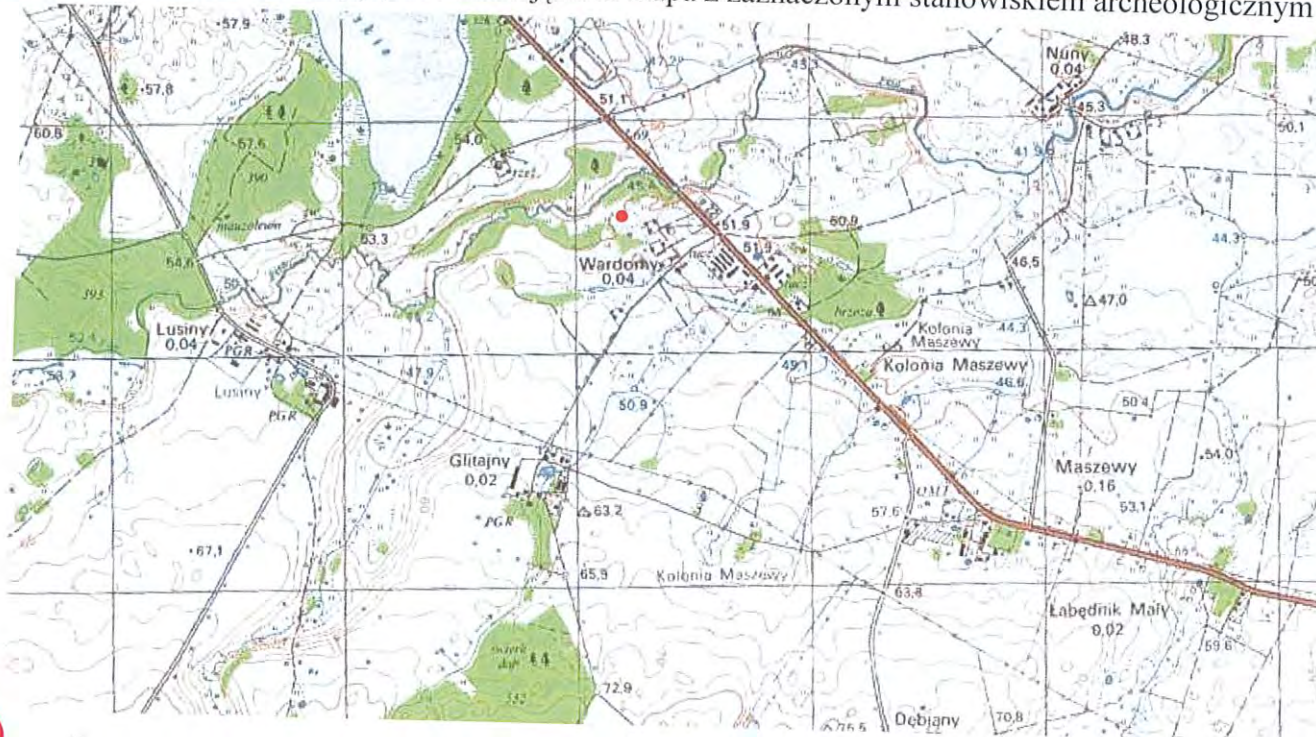
2. Czas powstania


1. Późne średniowiecze –okres  
nowożytny

4. Adres

WARDOMY, ST. I, OB. AZP 7 15-65

8. Fotografia z opisem wskazującym orientację albo mapa z zaznaczonym stanowiskiem archeologicznym



 Stanowisko archeologiczne

5. Przynależność administracyjna

Województwo: **WARMIŃSKO  
-MAZURSKIE**

Powiat: **BARTOSZYCKI**

Gmina: **BARTOSZYCE**

6. Formy ochrony

Art. 7 ust. 4 ustawy o ochronie zabytków i  
opiece nad zabytkami z dnia 23 lipca 2003r.  
(Dz. U. Nr 162, poz. 1568 ze zm.)

7. Opracowanie karty adresowej  
(autor, data, podpis)

# KARTA ADRESOWA ZABYTKU NIERUCHOMEGO

3. Miejscowość

**WARDOMY**

1. Nazwa  
OSADA

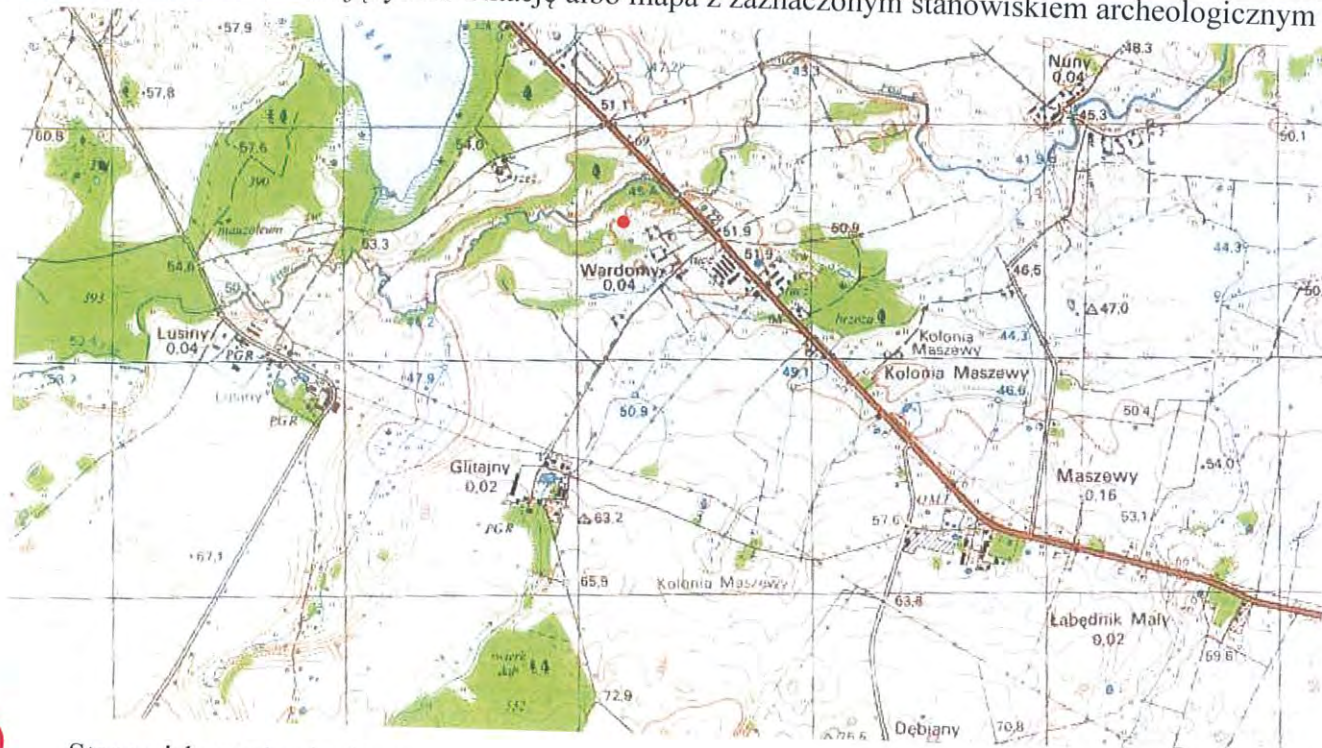
2. Czas powstania

1. Późne średniowiecze –okres  
nowożytny

4. Adres

WARDOMY, ST. I, OB. AZP 7 15-65

8. Fotografia z opisem wskazującym orientację albo mapa z zaznaczonym stanowiskiem archeologicznym



Stanowisko archeologiczne

5. Przynależność administracyjna

Województwo: **WARMIŃSKO  
-MAZURSKIE**

Powiat: **BARTOSZYCKI**

Gmina: **BARTOSZYCE**

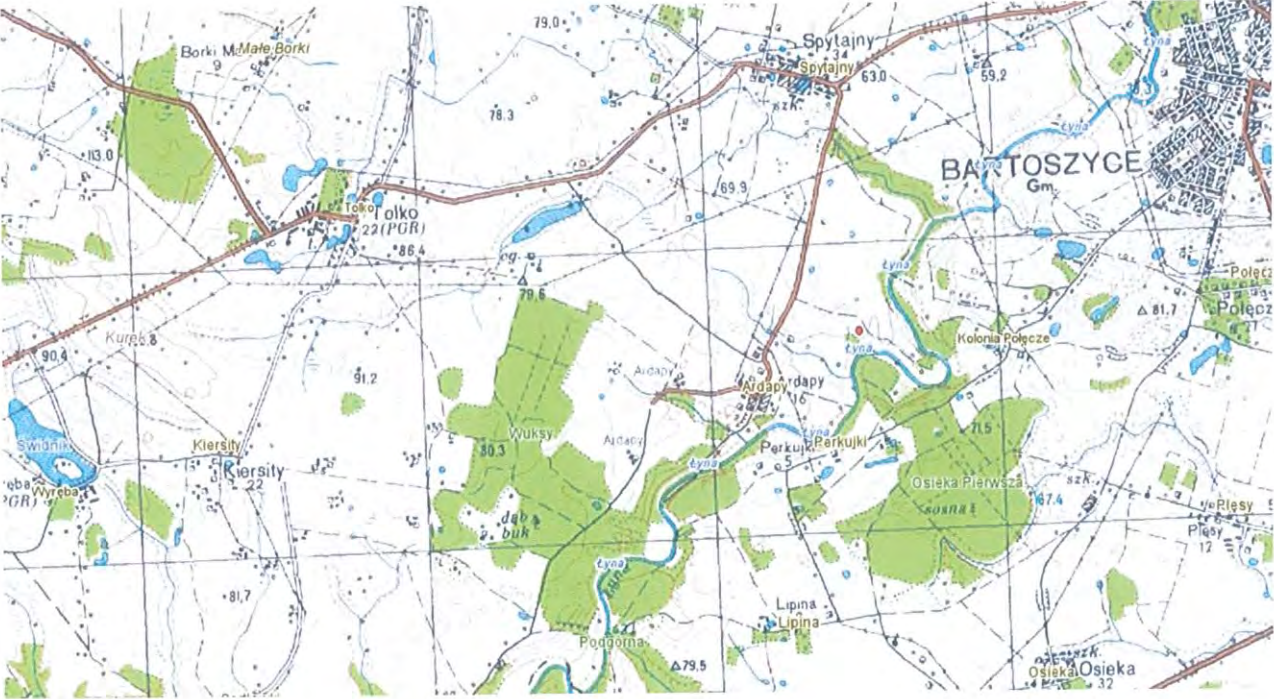
6. Formy ochrony

Art. 7 ust. 4 ustawy o ochronie zabytków i  
opiece nad zabytkami z dnia 23 lipca 2003r.  
(Dz. U. Nr 162, poz. 1568 ze zm.)

7. Opracowanie karty adresowej  
(autor, data, podpis)

<b>GEZ</b>	<b>KARTA ADRESOWA ZABYTKU NIERUCHOMEGO</b>		3. Miejscowość <b>WAWRZYNY</b>
1. Nazwa 1. -		2. Czas powstania 1. -	
8. mapa w skali 1:25000 z zaznaczonym stanowiskiem archeologicznym  <b>STANOWISKO ARCHIWALNE – bez lokalizacji</b>			4. Adres <b>WAWRZYNY, ST. I, OB. AZP 14-64/6 STANOWISKO ARCHIWALNE</b>
			5. Przynależność administracyjna  województwo <b>WARMIŃSKO-MAZURSKIE</b>  powiat <b>BARTOSZYCKI</b>  gmina <b>BARTOSZYCE</b>
			6. Formy ochrony art. 7 ust. 4 ustawy o ochronie zabytków i opiece nad zabytkami z dnia 23 lipca 2003r. (Dz. U. Nr 162, poz. 1568 z późniejszymi zmianami)
			7. Opracowanie karty (autor, data i podpis) W. Dopierala, N. Lipowczyk październik 2013



<p><b>GEZ</b></p>	<p><b>KARTA ADRESOWA ZABYTKU NIERUCHOMEGO</b></p>		<p>3. Miejscowość <b>WAWRZYNY</b></p>
<p>1. Nazwa 1. OSADA</p>		<p>2. Czas powstania 1. XVI-XVIII W.</p>	
<p>8. mapa w skali 1:25000 z zaznaczonym stanowiskiem archeologicznym</p>  <p>● Stanowisko archeologiczne</p>			<p>4. Adres WAWRZYNY, ST. II, OB. AZP 14-64/36</p> <p>5. Przynależność administracyjna województwo <b>WARMIŃSKO-MAZURSKIE</b> powiat <b>BARTOSZYCKI</b> gmina <b>BARTOSZYCE</b></p> <p>6. Formy ochrony art. 7 ust. 4 ustawy o ochronie zabytków i opiece nad zabytkami z dnia 23 lipca 2003r. (Dz. U. Nr 162, poz. 1568 z późniejszymi zmianami)</p> <p>7. Opracowanie karty (autor, data i podpis) W. Dopierala, N. Lipowczyk październik 2013</p>

# KARTA ADRESOWA ZABYTKU NIERUCHOMEGO

3. Miejscowość

**WĘGORZYTY**

1. Nazwa

**GRODZISKO - KULTURA PRUSKA**

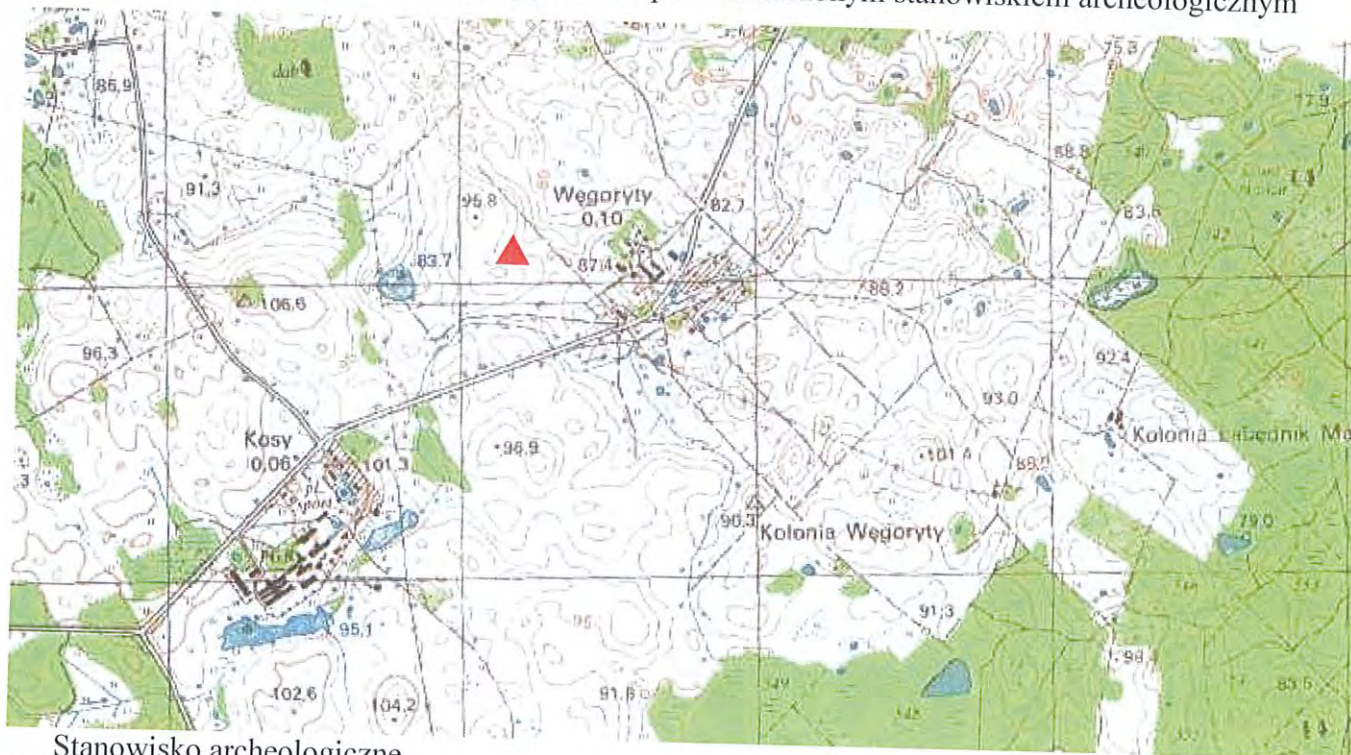
2. Czas powstania

1. Wczesne średniowiecze

4. Adres

**WĘGORZYTY, ST. I, OB. AZP 1  
15-65**

8. Fotografia z opisem wskazującym orientację albo mapa z zaznaczonym stanowiskiem archeologicznym



5. Przynależność administracyjna

Województwo: **WARMIŃSKO  
-MAZURSKIE**

Powiat: **BARTOSZYCKI**

Gmina: **BARTOSZYCE**

6. Formy ochrony

Art. 7 ust. 4 ustawy o ochronie zabytków i  
opiece nad zabytkami z dnia 23 lipca 2003r.  
(Dz. U. Nr 162, poz. 1568 ze zm.)

7. Opracowanie karty adresowej  
(autor, data, podpis)

# KARTA ADRESOWA ZABYTKU NIERUCHOMEGO

3. Miejscowość

**WĘGORYTY**

1. Nazwa

GRODZISKO - KULTURA PRUSKA

2. Czas powstania

1. Wczesne średniowiecze

4. Adres

WĘGORYTY, ST. I, OB. AZP 1  
15-65

8. Fotografia z opisem wskazującym orientację albo mapa z zaznaczonym stanowiskiem archeologicznym



Stanowisko archeologiczne

5. Przynależność administracyjna

Województwo: **WARMIŃSKO  
-MAZURSKIE**

Powiat: **BARTOSZYCKI**

Gmina: **BARTOSZYCE**

6. Formy ochrony

Art. 7 ust. 4 ustawy o ochronie zabytków i  
opiece nad zabytkami z dnia 23 lipca 2003r.  
(Dz. U. Nr 162, poz. 1568 ze zm.)

7. Opracowanie karty adresowej  
(autor, data, podpis)

<h2 style="text-align: center;">KARTA ADRESOWA ZABYTKU NIERUCHOMEGO</h2>		3. Miejscowość <b>WĘGORYTY</b>
1. Nazwa ZNALEZISKO LUŻNE - NEOLIT	2. Czas powstania 1. Brak danych	4. Adres  WĘGORYTY, ST. II, OB. AZP 2 15-65
8. Fotografia z opisem wskazującym orientację albo mapa z zaznaczonym stanowiskiem archeologicznym  Brak danych o lokalizacji		5. Przynależność administracyjna  Województwo: <b>WARMIŃSKO -MAZURSKIE</b>  Powiat: <b>BARTOSZYCKI</b>  Gmina: <b>BARTOSZYCE</b>
		6. Formy ochrony Art. 7 ust. 4 ustawy o ochronie zabytków i opiece nad zabytkami z dnia 23 lipca 2003r. (Dz. U. Nr 162, poz. 1568 ze zm.)
		7. Opracowanie karty adresowej (autor, data, podpis)

<b>KARTA ADRESOWA ZABYTKU NIERUCHOMEGO</b>		3. Miejscowość <b>WĘGORYTY</b>
1. Nazwa ZNALEZISKO LUŻNE - NEOLIT	2. Czas powstania 1. Brak danych	4. Adres WĘGORYTY, ST. II, OB. AZP 2 15-65
8. Fotografia z opisem wskazującym orientację albo mapa z zaznaczonym stanowiskiem archeologicznym  Brak danych o lokalizacji		5. Przynależność administracyjna  Województwo: <b>WARMIŃSKO -MAZURSKIE</b>  Powiat: <b>BARTOSZYCKI</b>  Gmina: <b>BARTOSZYCE</b>
		6. Formy ochrony Art. 7 ust. 4 ustawy o ochronie zabytków i opiece nad zabytkami z dnia 23 lipca 2003r. (Dz. U. Nr 162, poz. 1568 ze zm.)
		7. Opracowanie karty adresowej (autor, data, podpis)

## KARTA ADRESOWA ZABYTKU NIERUCHOMEGO

3. Miejscowość

WĘGORYTY

1. Nazwa

GRODZISKO-KULTURA PRUSKA

2. Czas powstania

1. Wczesne średniowiecze

4. Adres

WĘGORYTY, ST. I, OB. AZP 1  
15-65

8. Fotografia z opisem wskazującym orientację albo mapa z zaznaczonym stanowiskiem archeologicznym

Według danych literatury około 500 m na zachód miejscowości Węgoryty znajduje się grodzisko staropruskie, półwyspowe zwane Górą Zamkową.

5. Przynależność administracyjna

Województwo: WARMIŃSKO  
-MAZURSKIE

Powiat: BARTOSZYCKI

Gmina: BARTOSZYCE

6. Formy ochrony

Art. 7 ust. 4 ustawy o ochronie zabytków i  
opiece nad zabytkami z dnia 23 lipca 2003r.  
(Dz. U. Nr 162, poz. 1568 ze zm.)

7. Opracowanie karty adresowej  
(autor, data, podpis)

<h2 style="text-align: center;">KARTA ADRESOWA ZABYTKU NIERUCHOMEGO</h2>		3. Miejscowość <b>WĘGORYTY</b>
1. Nazwa GRODZISKO-KULTURA PRUSKA	2. Czas powstania 1. Wczesne średniowiecze	4. Adres WĘGORYTY, ST. I, OB. AZP 1 15-65
8. Fotografia z opisem wskazującym orientację albo mapa z zaznaczonym stanowiskiem archeologicznym  Według danych literatury około 500 m na zachód miejscowości Węgoryty znajduje się grodzisko staropruskie, półwyspowe zwane Górą Zamkową.		5. Przynależność administracyjna  Województwo: <b>WARMIŃSKO -MAZURSKIE</b>  Powiat: <b>BARTOSZYCKI</b>  Gmina: <b>BARTOSZYCE</b>
		6. Formy ochrony Art. 7 ust. 4 ustawy o ochronie zabytków i opiece nad zabytkami z dnia 23 lipca 2003r. (Dz. U. Nr 162, poz. 1568 ze zm.)
		7. Opracowanie karty adresowej (autor, data, podpis)

## KARTA ADRESOWA ZABYTKU NIERUCHOMEGO

3. Miejscowość

WĘGORZYTY

1. Nazwa

ŚLAD OSADNICTWA – PRUSKA  
ŚLAD OSADNICTWA- ŚREDNIOWIECZNA  
ŚLAD OSADNICTWA-NOWOŻYTNA

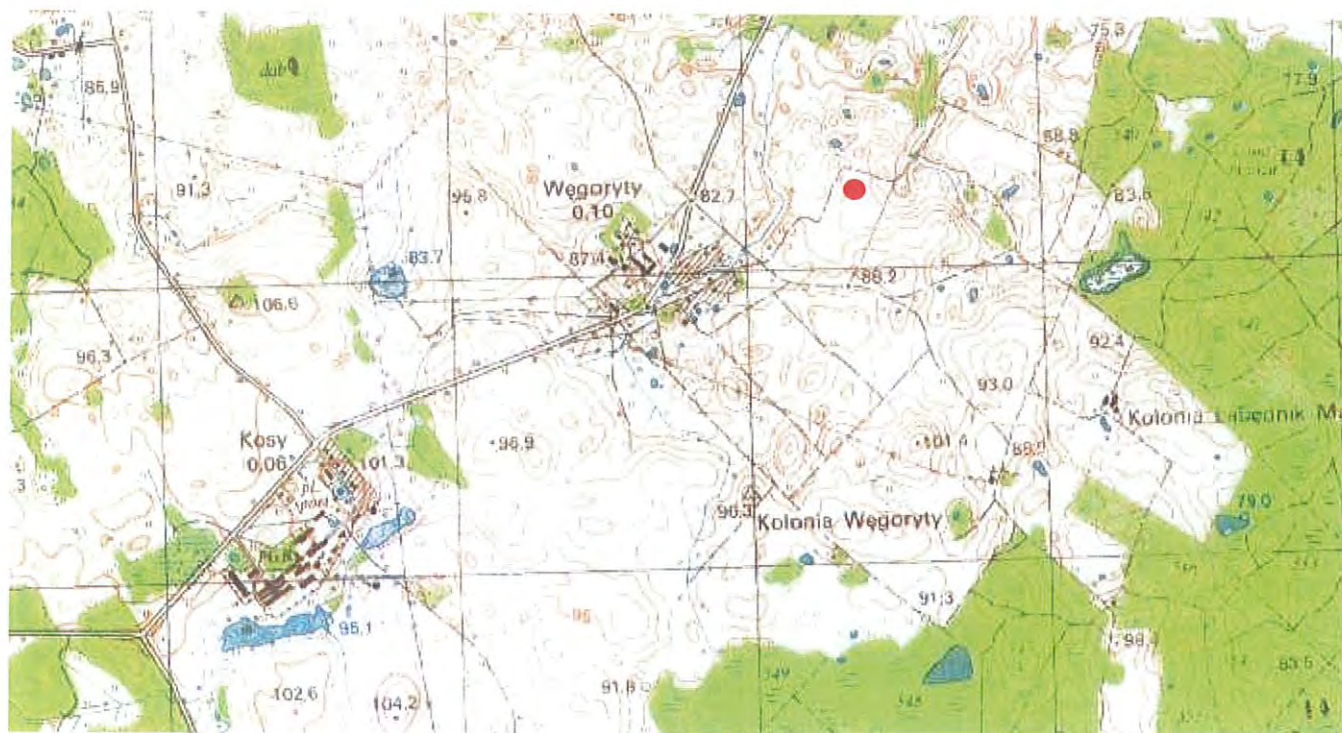
2. Czas powstania

1. Wczesne średniowiecze  
2. Średniowiecze  
3. Nowożytność.

4. Adres

WĘGORZYTY, ST. IV, OB. AZP 13  
15-65

8. Fotografia z opisem wskazującym orientację albo mapa z zaznaczonym stanowiskiem archeologicznym



Stanowisko archeologiczne

5. Przynależność administracyjna

Województwo: WARMIŃSKO  
-MAZURSKIE

Powiat: BARTOSZYCKI

Gmina: BARTOSZYCE

6. Formy ochrony

Art. 7 ust. 4 ustawy o ochronie zabytków i  
opiece nad zabytkami z dnia 23 lipca 2003r.  
(Dz. U. Nr 162, poz. 1568 ze zm.)

7. Opracowanie karty adresowej  
(autor, data, podpis)



## KARTA ADRESOWA ZABYTKU NIERUCHOMEGO

3. Miejscowość

WĘGORYTY

1. Nazwa

ŚLAD OSADNICTWA – PRUSKA

ŚLAD OSADNICTWA- ŚREDNIOWIECZNA

ŚLAD OSADNICTWA-NOWOŻYTNA

2. Czas powstania

1. Wczesne średniowiecze

2. Średniowiecze

3. Nowożytność.

4. Adres

WĘGORYTY, ST. IV, OB. AZP 13  
15-65

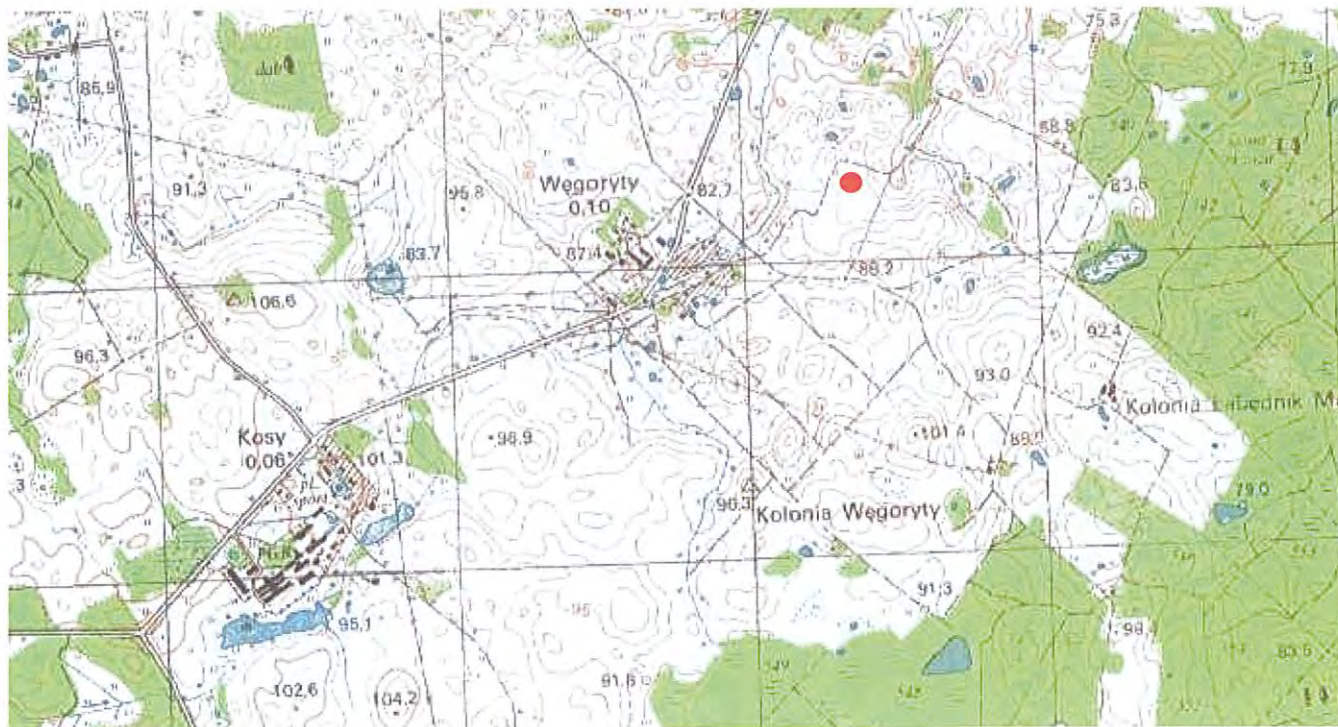
8. Fotografia z opisem wskazującym orientację albo mapa z zaznaczonym stanowiskiem archeologicznym

5. Przynależność administracyjna

Województwo: WARMIŃSKO  
-MAZURSKIE

Powiat: BARTOSZYCKI

Gmina: BARTOSZYCE



Stanowisko archeologiczne

6. Formy ochrony

Art. 7 ust. 4 ustawy o ochronie zabytków i  
opiece nad zabytkami z dnia 23 lipca 2003r.  
(Dz. U. Nr 162, poz. 1568 ze zm.)

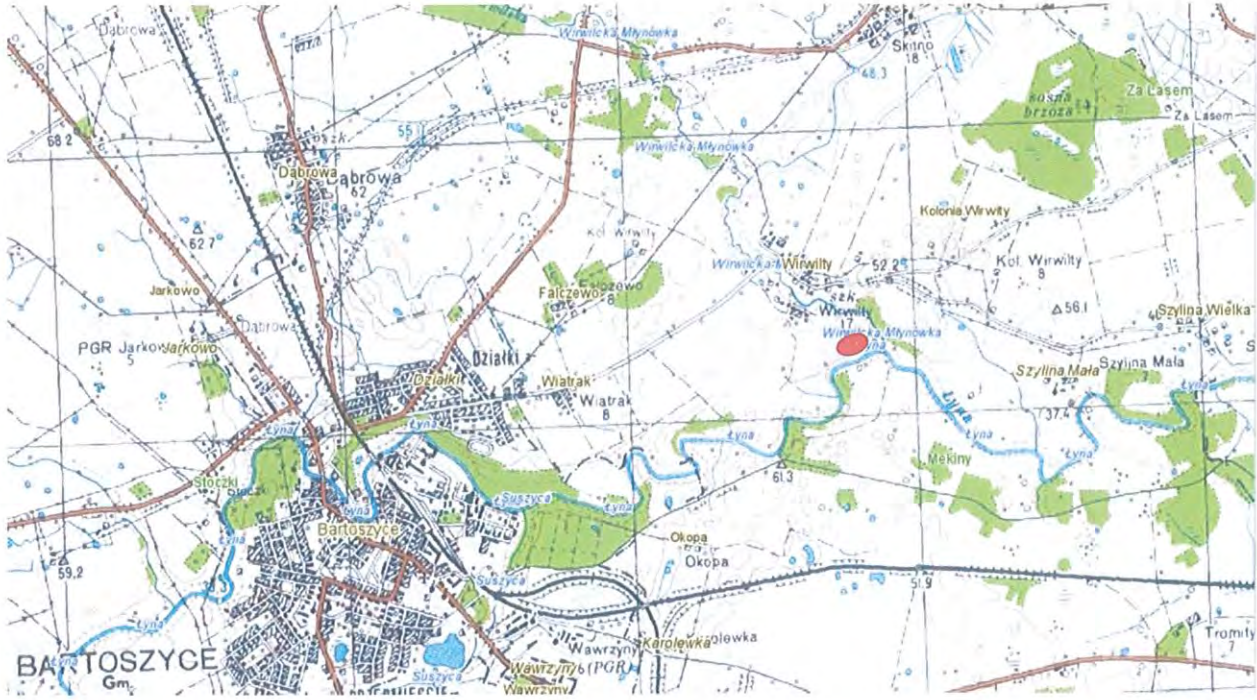
7. Opracowanie karty adresowej  
(autor, data, podpis)

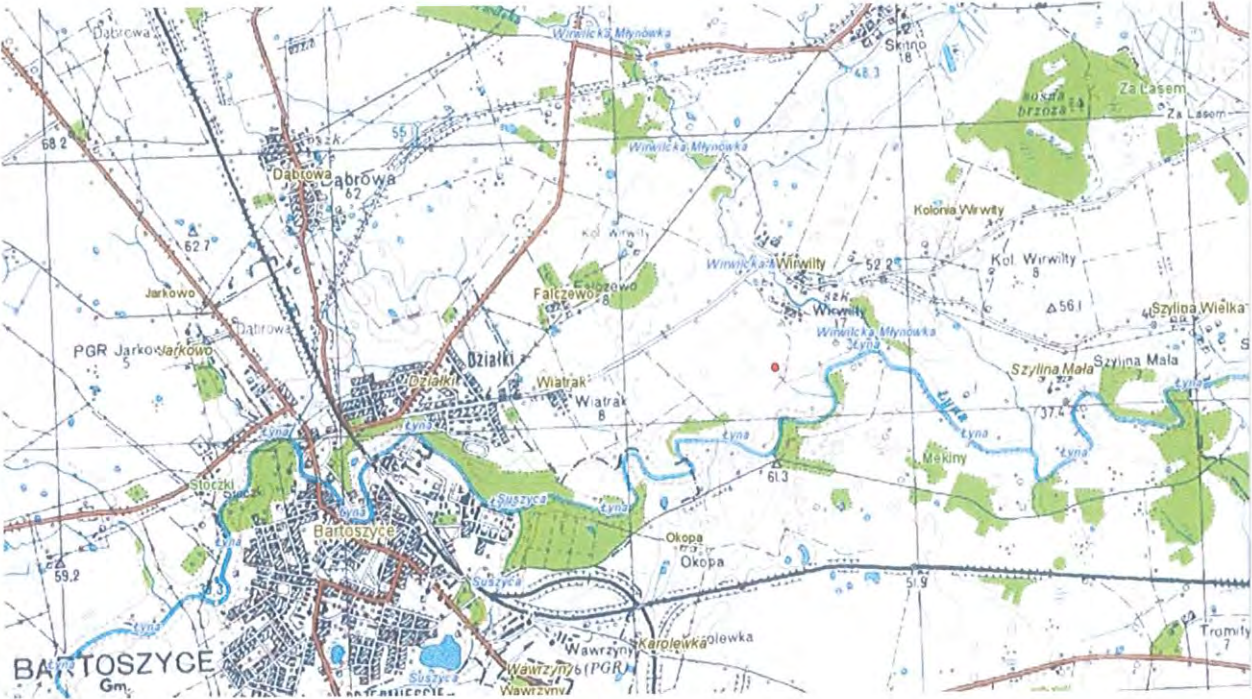
<b>KARTA ADRESOWA ZABYTKU NIERUCHOMEGO</b>		3. Miejscowość <b>WĘGORYTY</b>
1. Nazwa <b>ZNALEZISKO LUŻNE – SIEKIERKA KAMIENNA</b>	2. Czas powstania 1. Epoka kamienia	4. Adres <b>WĘGORYTY, ST. II, OB. AZP 2 15-65</b>
8. Fotografia z opisem wskazującym orientację albo mapa z zaznaczonym stanowiskiem archeologicznym  Brak danych o lokalizacji		5. Przynależność administracyjna  Województwo: <b>WARMIŃSKO -MAZURSKIE</b>  Powiat: <b>BARTOSZYCKI</b>  Gmina: <b>BARTOSZYCE</b>
		6. Formy ochrony Art. 7 ust. 4 ustawy o ochronie zabytków i opiece nad zabytkami z dnia 23 lipca 2003r. (Dz. U. Nr 162, poz. 1568 ze zm.)
		7. Opracowanie karty adresowej (autor, data, podpis)

<b>KARTA ADRESOWA ZABYTKU NIERUCHOMEGO</b>		3. Miejscowość <b>WĘGORYTY</b>
1. Nazwa <b>ZNALEZISKO LUŻNE – SIEKIERKA KAMIENNA</b>	2. Czas powstania 1. Epoka kamienia	4. Adres <b>WĘGORYTY, ST. II, OB. AZP 2 15-65</b>
8. Fotografia z opisem wskazującym orientację albo mapa z zaznaczonym stanowiskiem archeologicznym  Brak danych o lokalizacji		5. Przynależność administracyjna  Województwo: <b>WARMIŃSKO -MAZURSKIE</b>  Powiat: <b>BARTOSZYCKI</b>  Gmina: <b>BARTOSZYCE</b>
		6. Formy ochrony Art. 7 ust. 4 ustawy o ochronie zabytków i opiece nad zabytkami z dnia 23 lipca 2003r. (Dz. U. Nr 162, poz. 1568 ze zm.)
		7. Opracowanie karty adresowej (autor, data, podpis)

<b>KARTA ADRESOWA ZABYTKU NIERUCHOMEGO</b>		3. Miejscowość <b>WĘGORYTY</b>
1. Nazwa <b>ZNALEZISKO LUŻNE – TOPOREK KRZEMIENNY</b>	2. Czas powstania 1. Epoka kamienia	4. Adres <b>WĘGORYTY, ST. III, OB. AZP 3 15-65</b>
8. Fotografia z opisem wskazującym orientację albo mapa z zaznaczonym stanowiskiem archeologicznym  Brak danych o lokalizacji		5. Przynależność administracyjna  Województwo: <b>WARMIŃSKO -MAZURSKIE</b>  Powiat: <b>BARTOSZYCKI</b>  Gmina: <b>BARTOSZYCE</b>
		6. Formy ochrony Art. 7 ust. 4 ustawy o ochronie zabytków i opiece nad zabytkami z dnia 23 lipca 2003r. (Dz. U. Nr 162, poz. 1568 ze zm.)
		7. Opracowanie karty adresowej (autor, data, podpis)

<b>KARTA ADRESOWA ZABYTKU NIERUCHOMEGO</b>		3. Miejscowość <b>WĘGORZYTY</b>
1. Nazwa <b>ZNALEZISKO LUŻNE – TOPOREK KRZEMIENNY</b>	2. Czas powstania 1. Epoka kamienia	4. Adres <b>WĘGORZYTY, ST. III, OB. AZP 3 15-65</b>
8. Fotografia z opisem wskazującym orientację albo mapa z zaznaczonym stanowiskiem archeologicznym  Brak danych o lokalizacji		5. Przynależność administracyjna  Województwo: <b>WARMIŃSKO -MAZURSKIE</b>  Powiat: <b>BARTOSZYCKI</b>  Gmina: <b>BARTOSZYCE</b>
		6. Formy ochrony Art. 7 ust. 4 ustawy o ochronie zabytków i opiece nad zabytkami z dnia 23 lipca 2003r. (Dz. U. Nr 162, poz. 1568 ze zm.)
		7. Opracowanie karty adresowej (autor, data, podpis)

<p><b>GEZ</b></p>	<p><b>KARTA ADRESOWA ZABYTKU NIERUCHOMEGO</b></p>		<p>3. Miejscowość <b>WIRWILTY</b></p>
<p>1. Nazwa 1. GRODZISKO</p>		<p>2. Czas powstania 1. WCZESNE ŚREDNIOWIECZE</p>	
<p>8. mapa w skali 1:25000 z zaznaczonym stanowiskiem archeologicznym</p>  <p>● Stanowisko archeologiczne</p>			<p>4. Adres WIRWILTY, ST. I, OB. AZP 14-65/1</p> <p>5. Przynależność administracyjna województwo <b>WARMIŃSKO-MAZURSKIE</b> powiat <b>BARTOSZYCKI</b> gmina <b>BARTOSZYCE</b></p> <p>6. Formy ochrony <b>NR REJ ZAB. C-217 Z 17.10.1996 R.</b> art. 7 ust. 1 ustawy o ochronie zabytków i opiece nad zabytkami z dnia 23 lipca 2003r. (Dz. U. Nr 162, poz. 1568 z późniejszymi zmianami)</p> <p>7. Opracowanie karty (autor, data i podpis) W. Dopierała, N. Lipowczyk październik 2013</p>

<p><b>GEZ</b></p>	<p><b>KARTA ADRESOWA ZABYTKU NIERUCHOMEGO</b></p>	<p>3. Miejscowość <b>WIRWILTY</b></p>
<p>1. Nazwa 1. OSADA 2. ŚLAD OSADNICZY</p>	<p>2. Czas powstania 1. KULTURA KURHANÓW ZACHODNIOBAŁTYJSKICH 2. OKRS NOWOZYTNY XV-XVII W.</p>	<p>4. Adres <b>WIRWILTY, ST. II, OB. AZP 14-65/18</b></p>
<p>8. mapa w skali 1:25000 z zaznaczonym stanowiskiem archeologicznym</p>  <p>● Stanowisko archeologiczne</p>		<p>5. Przynależność administracyjna</p> <p>województwo <b>WARMIŃSKO-MAZURSKIE</b></p> <p>powiat <b>BARTOSZYCKI</b></p> <p>gmina <b>BARTOSZYCE</b></p>
		<p>6. Formy ochrony art. 7 ust. 4 ustawy o ochronie zabytków i opiece nad zabytkami z dnia 23 lipca 2003r. (Dz. U. Nr 162, poz. 1568 z późniejszymi zmianami)</p>
		<p>7. Opracowanie karty (autor, data i podpis) W. Dopierala, N. Lipowczyk październik 2013</p>

# KARTA ADRESOWA ZABYTKU NIERUCHOMEGO

3. Miejscowość

**WIRWILTY**

1. Nazwa

**ŚLAD OSADNICTWA - 3 fr. ceramiki**  
**OSADA – 19 fr. ceramiki**

2. Czas powstania

1. Pradzieje.  
2. Nowożytność.

4. Adres

Nr stanowiska: 12  
Wirwilty, ST. III, OB. AZP 13-65, Dz.  
10/1, 10/2, obręb Wirwilty

8. Fotografia z opisem wskazującym orientację albo mapa z zaznaczonym stanowiskiem archeologicznym

5. Przynależność administracyjna

Województwo: **WARMIŃSKO  
-MAZURSKIE**

Powiat: **BARTOSZYCKI**

Gmina: **BARTOSZYCE**



6. Formy ochrony

Art. 7 ust. 4 ustawy o ochronie zabytków i  
opiece nad zabytkami z dnia 23 lipca 2003r.  
(Dz. U. Nr 162, poz. 1568 ze zm.)

7. Opracowanie karty adresowej  
(autor, data, podpis)



Stanowisko archeologiczne



## KARTA ADRESOWA ZABYTKU NIERUCHOMEGO

3. Miejscowość

**WIRWILTY**

1. Nazwa

ŚLAD OSADNICTWA - 1 fr. ceramiki

OSADA – 21 fr. ceramiki

2. Czas powstania

1. Pradzieje.

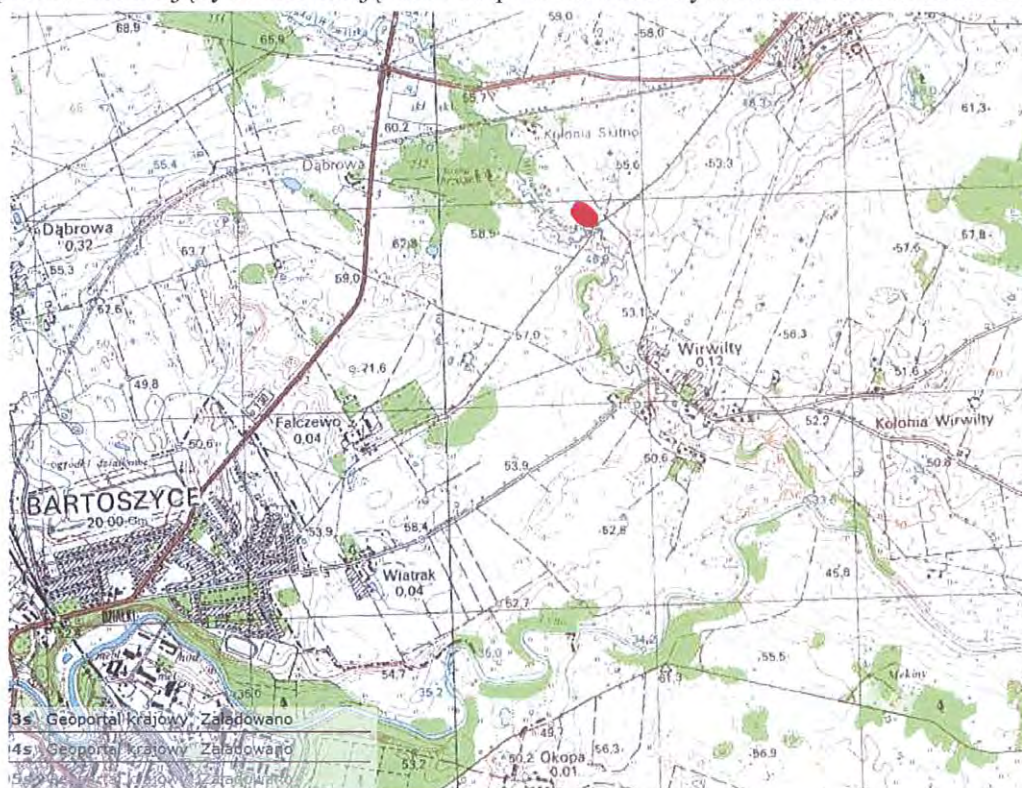
2. Nowożytność (XVII-XIX w.)

4. Adres

Nr stanowiska: 13

Wirwilty, ST. IV, OB. AZP 13-65, Dz. 17/2, obręb Wirwilty

8. Fotografia z opisem wskazującym orientację albo mapa z zaznaczonym stanowiskiem archeologicznym



5. Przynależność administracyjna

Województwo: **WARMIŃSKO  
-MAZURSKIE**

Powiat: **BARTOSZYCKI**

Gmina: **BARTOSZYCE**

6. Formy ochrony

Art. 7 ust. 4 ustawy o ochronie zabytków i opiece nad zabytkami z dnia 23 lipca 2003r. (Dz. U. Nr 162, poz. 1568 ze zm.)

7. Opracowanie karty adresowej  
(autor, data, podpis)



Stanowisko archeologiczne

# KARTA ADRESOWA ZABYTKU NIERUCHOMEGO

3. Miejscowość

**WIRWILTY**

1. Nazwa

ŚLAD OSADNICTWA - 1 fr. ceramiki

OSADA – 6 fr. ceramiki

2. Czas powstania

1. Nowożytność.

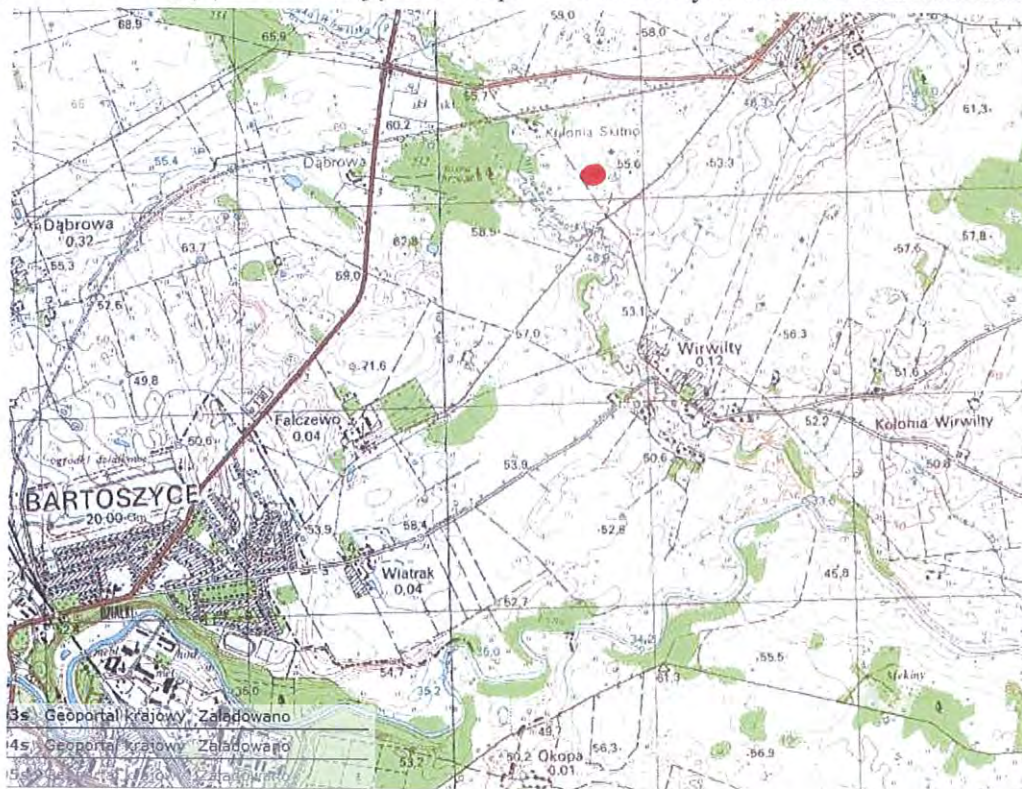
2. Wczesne średniowiecze.

4. Adres

Nr stanowiska: 14

Wirwilty, ST. V, OB. AZP 13-65, Dz. 25/5, obręb Wirwilty

8. Fotografia z opisem wskazującym orientację albo mapa z zaznaczonym stanowiskiem archeologicznym



5. Przynależność administracyjna

Województwo: **WARMIŃSKO  
-MAZURSKIE**

Powiat: **BARTOSZYCKI**

Gmina: **BARTOSZYCE**

6. Formy ochrony

Art. 7 ust. 4 ustawy o ochronie zabytków i opiece nad zabytkami z dnia 23 lipca 2003r. (Dz. U. Nr 162, poz. 1568 ze zm.)

7. Opracowanie karty adresowej  
(autor, data, podpis)



Stanowisko archeologiczne

# KARTA ADRESOWA ZABYTKU NIERUCHOMEGO

3. Miejscowość

**WIRWILTY**

1. Nazwa

**ŚLAD OSADNICTWA - 3 fr. ceramiki**

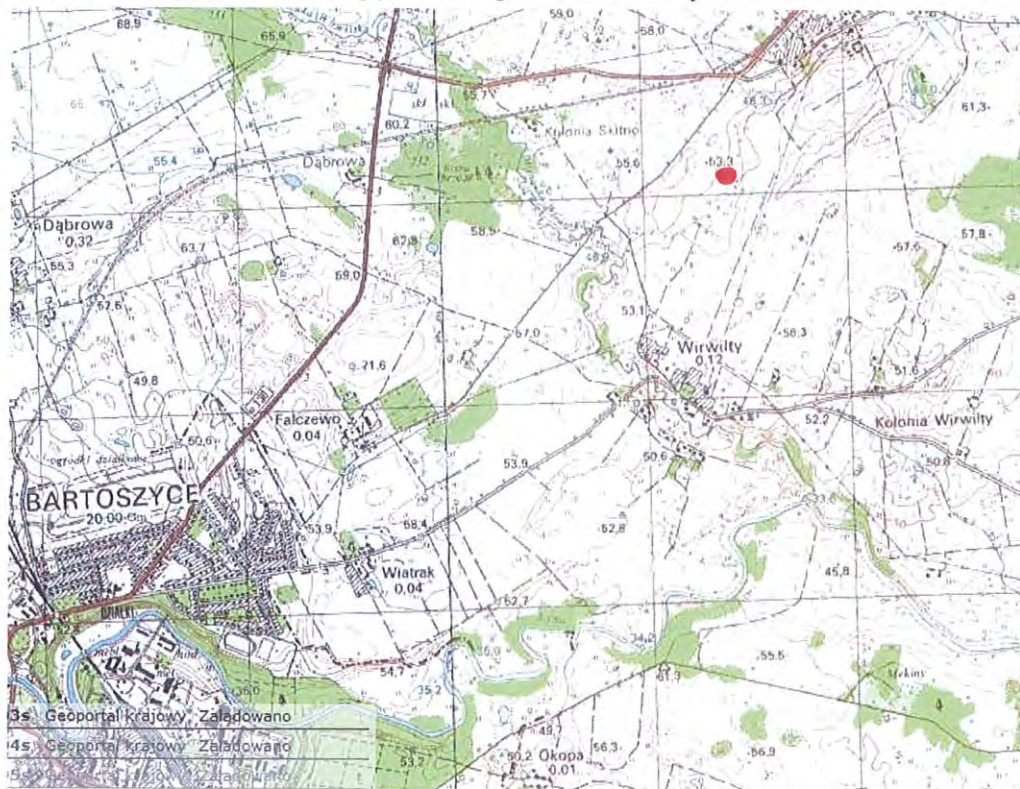
2. Czas powstania

1. Nowożytność.

4. Adres

Nr stanowiska: 15  
Wirwilty, ST. VI, OB. AZP 13-65, Dz.  
30/4, obręb Wirwilty

8. Fotografia z opisem wskazującym orientację albo mapa z zaznaczonym stanowiskiem archeologicznym



5. Przynależność administracyjna

Województwo: **WARMIŃSKO  
-MAZURSKIE**

Powiat: **BARTOSZYCKI**

Gmina: **BARTOSZYCE**

6. Formy ochrony

Art. 7 ust. 4 ustawy o ochronie zabytków i  
opiece nad zabytkami z dnia 23 lipca 2003r.  
(Dz. U. Nr 162, poz. 1568 ze zm.)

7. Opracowanie karty adresowej  
(autor, data, podpis)



Stanowisko archeologiczne

# KARTA ADRESOWA ZABYTKU NIERUCHOMEGO

3. Miejscowość

**WIRWILTY**

1. Nazwa

**OSADA – 11 fr. ceramiki**

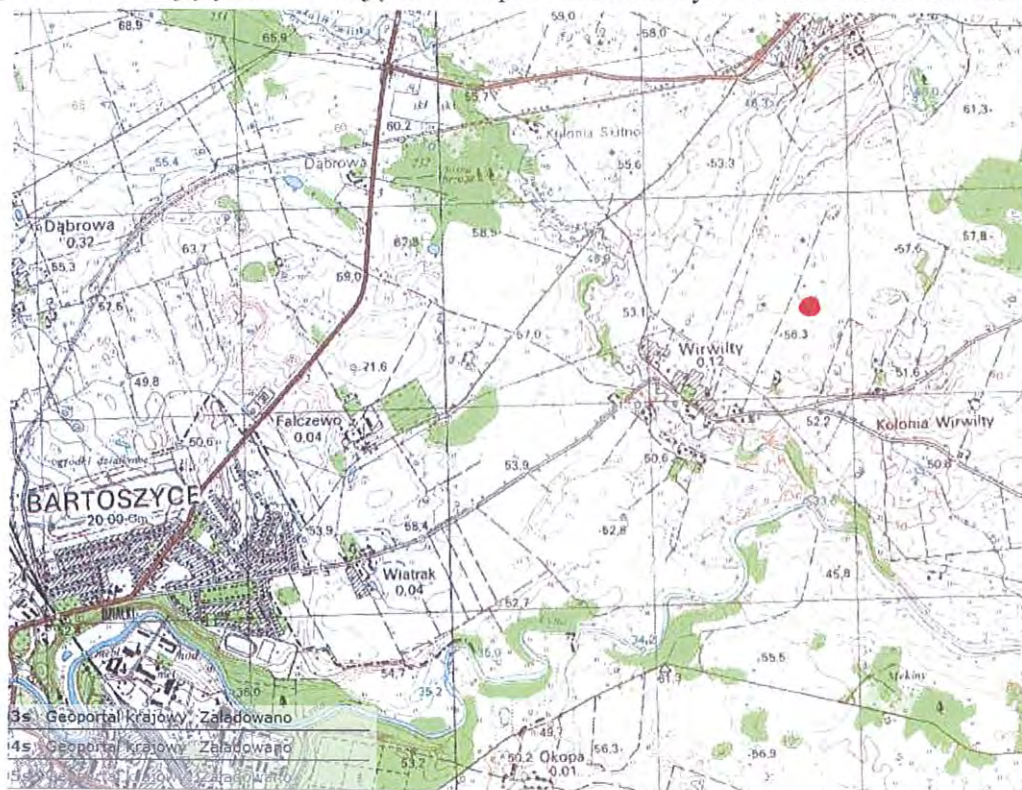
2. Czas powstania

1. Nowożytność.

4. Adres

Nr stanowiska: 18  
Wirwilty, ST. VII, OB. AZP 13-65,  
Dz. 69/6, obręb Wirwilty

8. Fotografia z opisem wskazującym orientację albo mapa z zaznaczonym stanowiskiem archeologicznym



5. Przynależność administracyjna

Województwo: **WARMIŃSKO  
-MAZURSKIE**

Powiat: **BARTOSZYCKI**

Gmina: **BARTOSZYCE**

6. Formy ochrony

Art. 7 ust. 4 ustawy o ochronie zabytków i  
opiece nad zabytkami z dnia 23 lipca 2003r.  
(Dz. U. Nr 162, poz. 1568 ze zm.)

7. Opracowanie karty adresowej  
(autor, data, podpis)



Stanowisko archeologiczne

# KARTA ADRESOWA ZABYTKU NIERUCHOMEGO

3. Miejscowość

**WIRWILTY**

1. Nazwa

**OSADA – 6 fr. ceramiki**

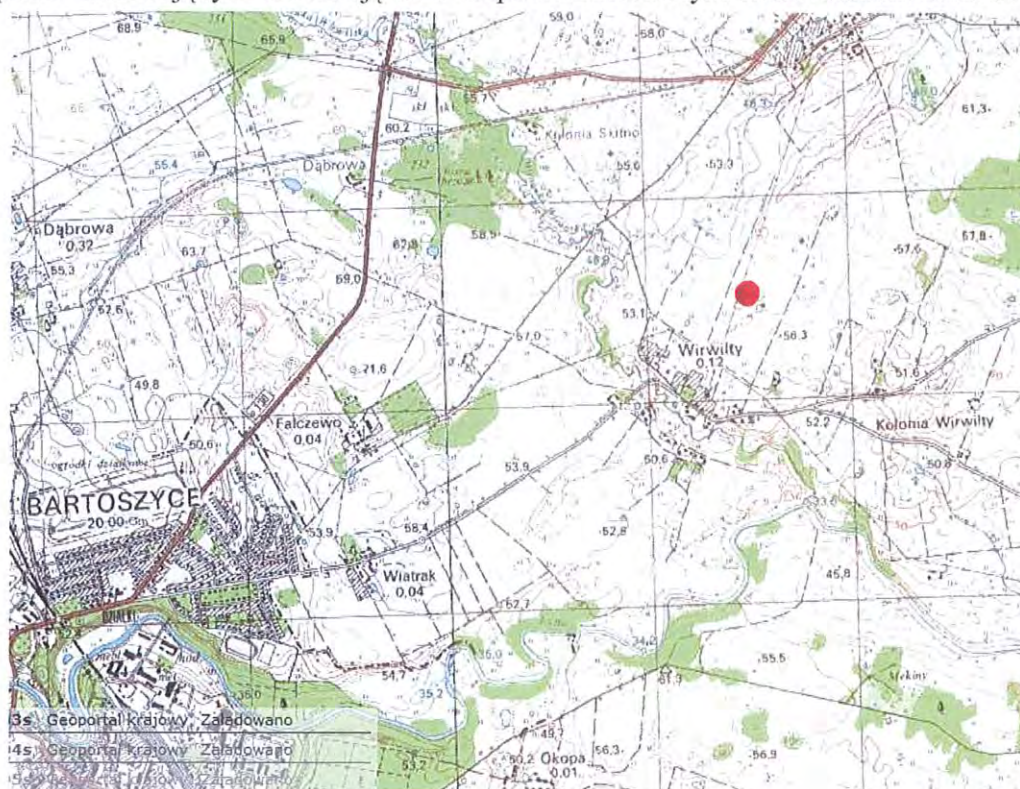
2. Czas powstania

1. Nowożytność.

4. Adres

Nr stanowiska: 19  
Wirwilty, ST. VIII, OB. AZP 13-65,  
Dz. 34, obręb Wirwilty

8. Fotografia z opisem wskazującym orientację albo mapa z zaznaczonym stanowiskiem archeologicznym



5. Przynależność administracyjna

Województwo: **WARMIŃSKO  
-MAZURSKIE**

Powiat: **BARTOSZYCKI**

Gmina: **BARTOSZYCE**

6. Formy ochrony

Art. 7 ust. 4 ustawy o ochronie zabytków i  
opiece nad zabytkami z dnia 23 lipca 2003r.  
(Dz. U. Nr 162, poz. 1568 ze zm.)

7. Opracowanie karty adresowej  
(autor, data, podpis)



Stanowisko archeologiczne

# KARTA ADRESOWA ZABYTKU NIERUCHOMEGO

3. Miejscowość

**WIRWILTY**

1. Nazwa

**OSADA – 6 fr. Krzemieni (1 wiór, 1 fr. Rdzenia, 4 odłupki)**

2. Czas powstania

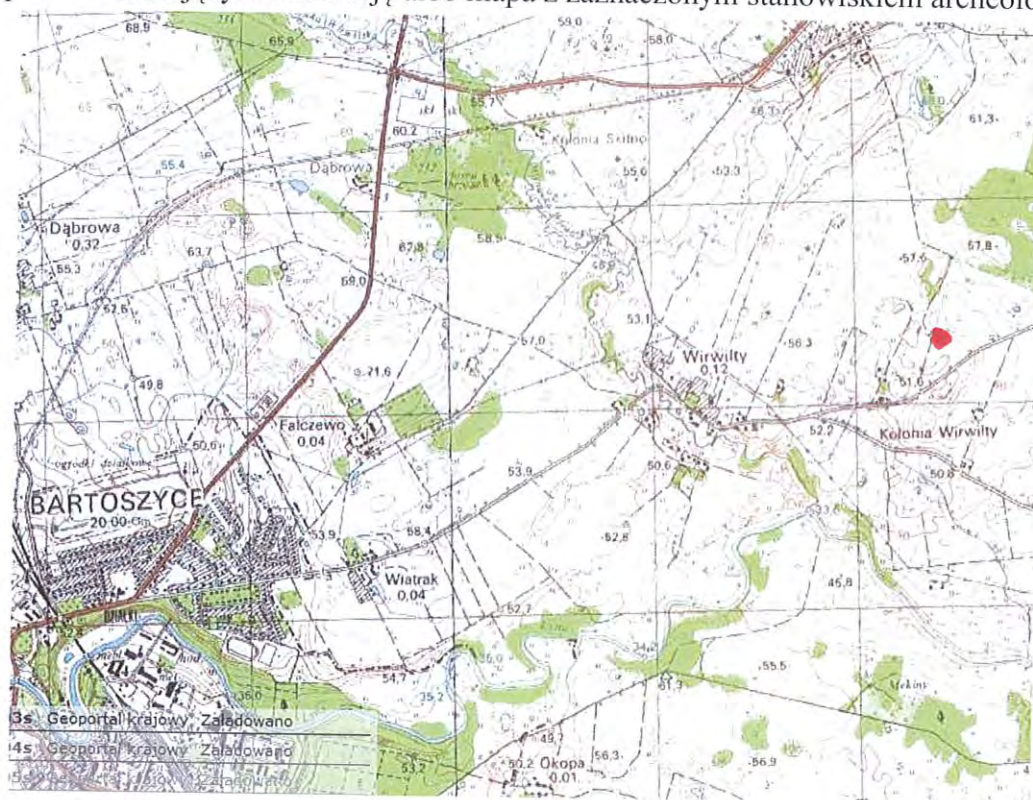
1. Pradzieje.

4. Adres

Nr stanowiska: 24

Wirwilty, ST. IX, OB. AZP 13-65, Dz.  
74/7, obręb Wirwilty

8. Fotografia z opisem wskazującym orientację albo mapa z zaznaczonym stanowiskiem archeologicznym



5. Przynależność administracyjna

Województwo: **WARMIŃSKO  
-MAZURSKIE**

Powiat: **BARTOSZYCKI**

Gmina: **BARTOSZYCE**

6. Formy ochrony

Art. 7 ust. 4 ustawy o ochronie zabytków i  
opiece nad zabytkami z dnia 23 lipca 2003r.  
(Dz. U. Nr 162, poz. 1568 ze zm.)

7. Opracowanie karty adresowej  
(autor, data, podpis)



Stanowisko archeologiczne

# KARTA ADRESOWA ZABYTKU NIERUCHOMEGO

3. Miejscowość

**WIRWILTY**

1. Nazwa

ŚLAD OSADNICTWA - 1 fr. ceramiki

ŚLAD OSADNICTWA – 2 fr. ceramiki

2. Czas powstania

1. Pradziej.

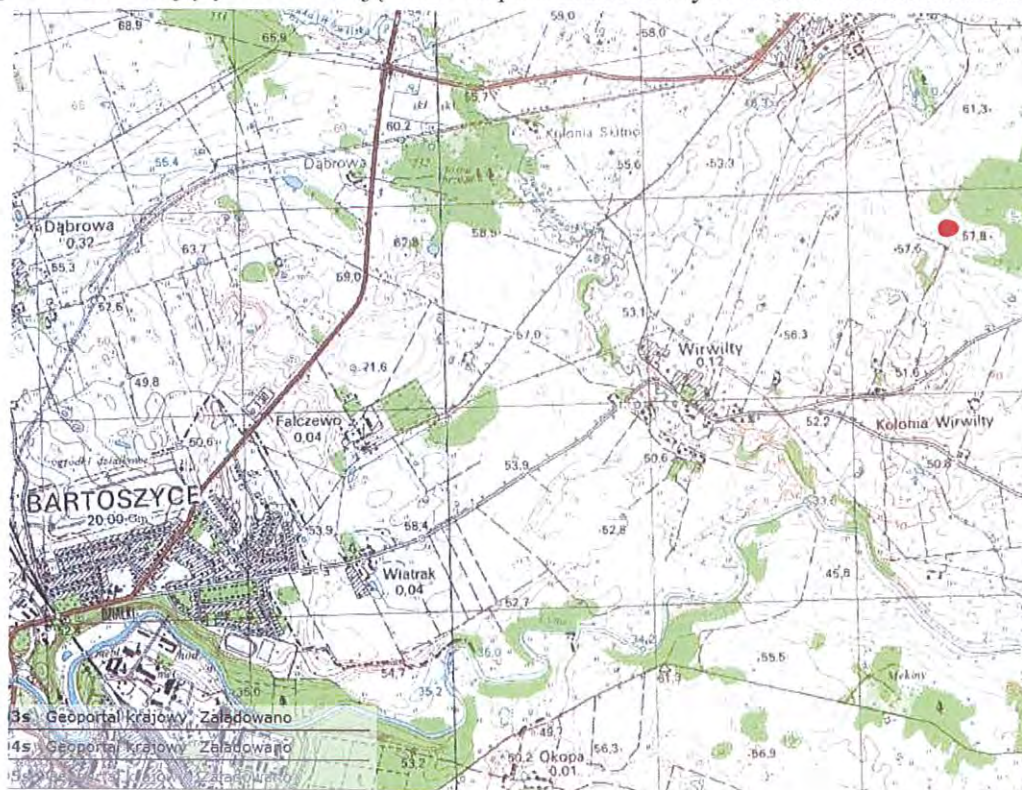
2. Nowożytność.

4. Adres

Nr stanowiska: 25

Wirwilty, ST. X, OB. AZP 13-65, Dz.  
75, obręb Wirwilty

8. Fotografia z opisem wskazującym orientację albo mapa z zaznaczonym stanowiskiem archeologicznym



5. Przynależność administracyjna

Województwo: **WARMIŃSKO  
-MAZURSKIE**

Powiat: **BARTOSZYCKI**

Gmina: **BARTOSZYCE**

6. Formy ochrony

Art. 7 ust. 4 ustawy o ochronie zabytków i  
opiece nad zabytkami z dnia 23 lipca 2003r.  
(Dz. U. Nr 162, poz. 1568 ze zm.)

7. Opracowanie karty adresowej  
(autor, data, podpis)



Stanowisko archeologiczne

# KARTA ADRESOWA ZABYTKU NIERUCHOMEGO

3. Miejscowość

**WIRWILTY**

1. Nazwa

**ŚLAD OSADNICTWA - 3 fr. ceramiki**

2. Czas powstania

1. Nowożytność.

4. Adres

Nr stanowiska: 26

Wirwilty, ST. XI, OB. AZP 13-65, Dz.  
76, obręb Wirwilty

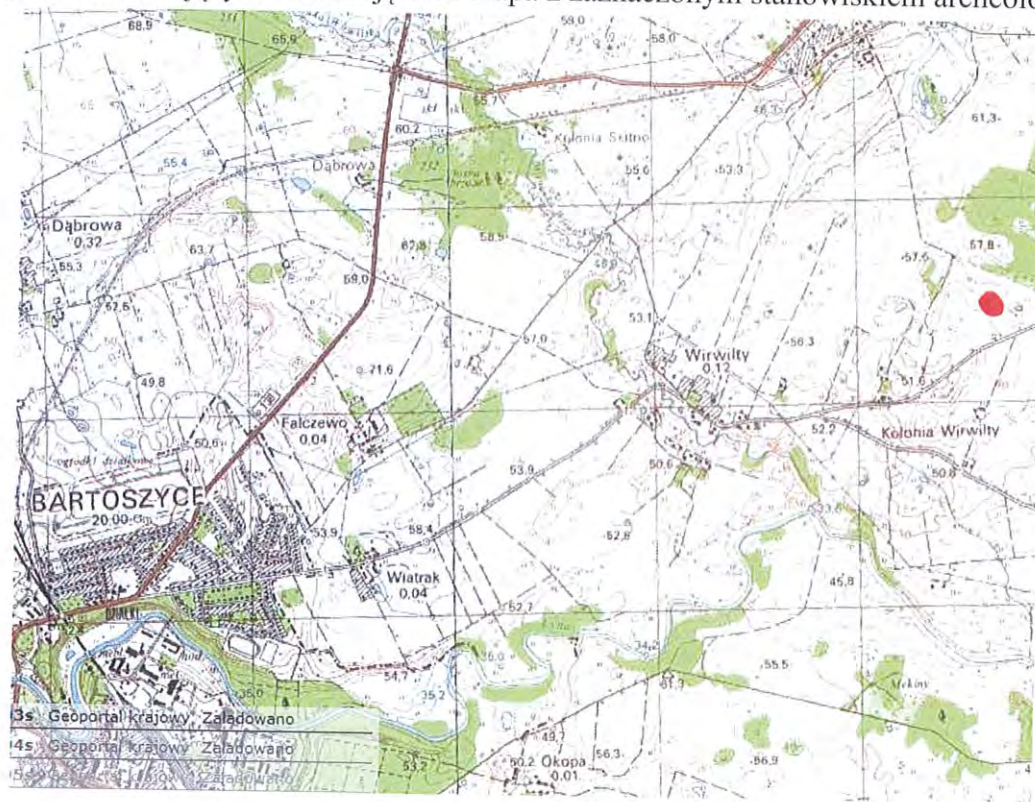
8. Fotografia z opisem wskazującym orientację albo mapa z zaznaczonym stanowiskiem archeologicznym

5. Przynależność administracyjna

Województwo: **WARMIŃSKO  
-MAZURSKIE**

Powiat: **BARTOSZYCKI**

Gmina: **BARTOSZYCE**



6. Formy ochrony

Art. 7 ust. 4 ustawy o ochronie zabytków i  
opiece nad zabytkami z dnia 23 lipca 2003r.  
(Dz. U. Nr 162, poz. 1568 ze zm.)

7. Opracowanie karty adresowej  
(autor, data, podpis)



Stanowisko archeologiczne



GEZ

# KARTA ADRESOWA ZABYTKU NIERUCHOMEGO

3. Miejscowość

WITKI

1. Nazwa

1. ŚLAD OSADNICZY
2. ŚLAD OSADNICZY

2. Czas powstania

1. PRADZIEJE
2. PÓŹNE ŚREDNIOWIECZE – OKRES NOWOŻYTNY 2 POŁ. XV-XVIII W.

8. mapa w skali 1:25000 z zaznaczonym stanowiskiem archeologicznym

4. Adres

WITKI, ST. I, OB. AZP 14-65/14

5. Przynależność administracyjna

województwo **WARMIŃSKO-MAZURSKIE**

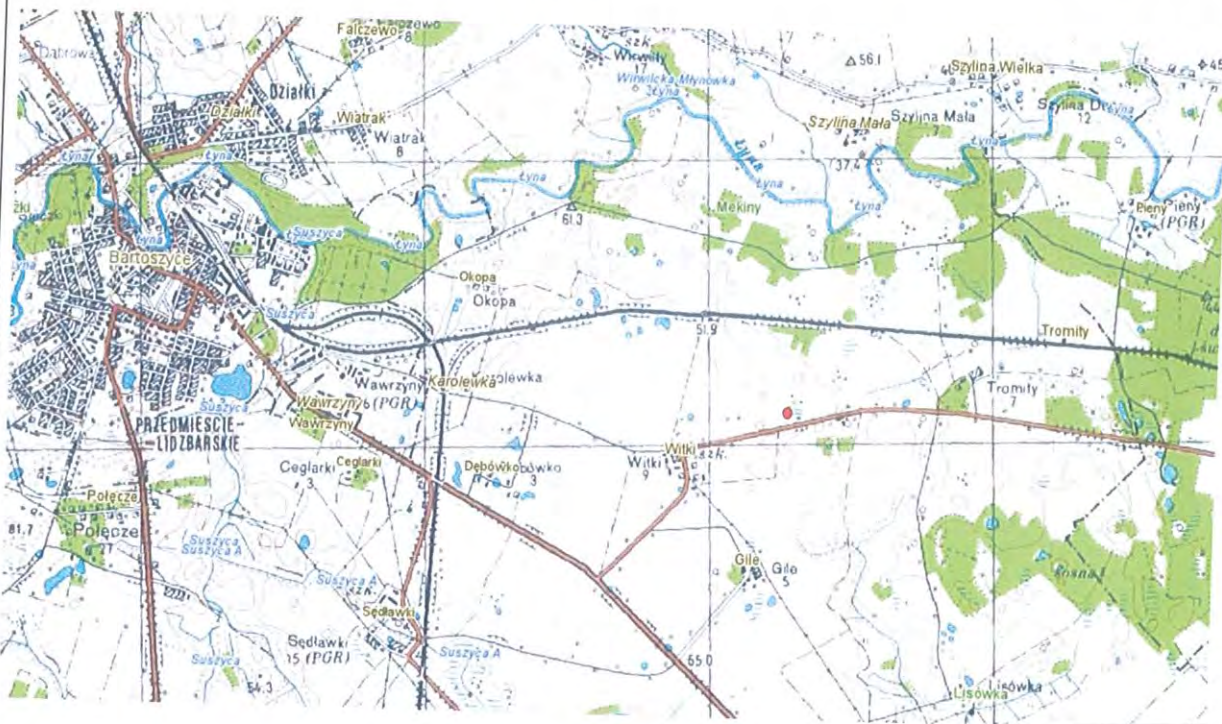
powiat **BARTOSZYCKI**


gmina **BARTOSZYCE**

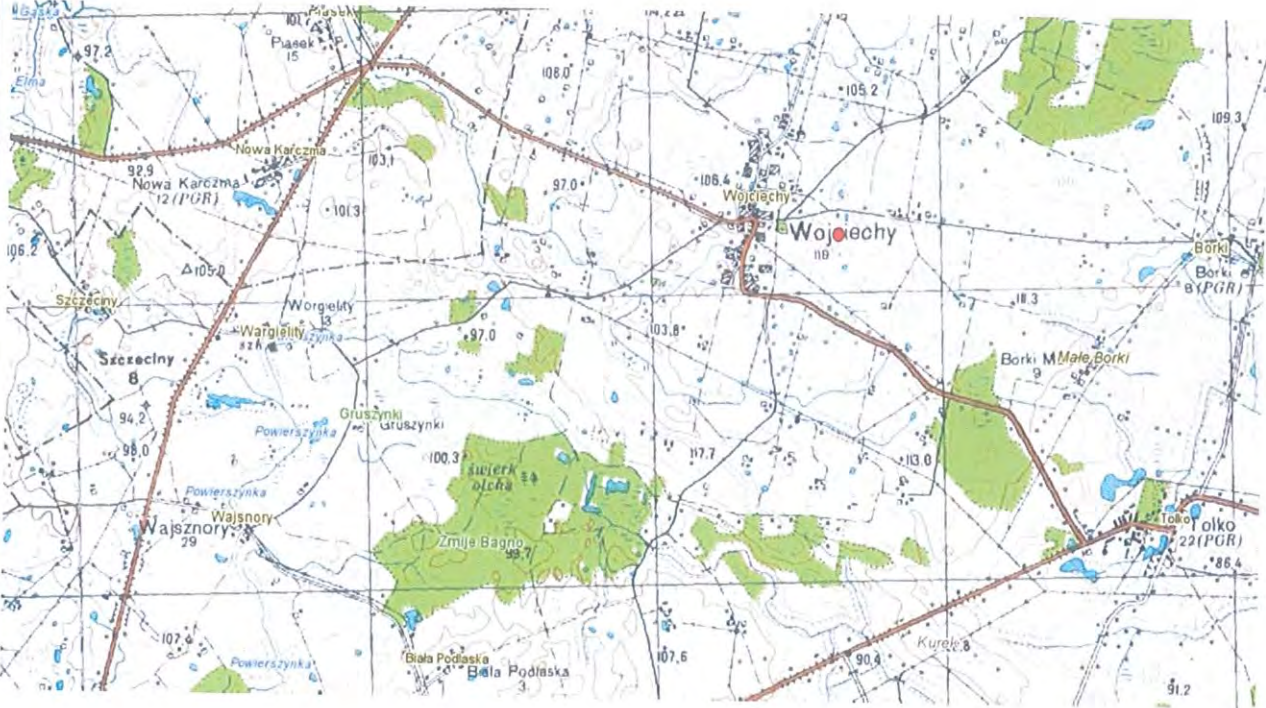
6. Formy ochrony

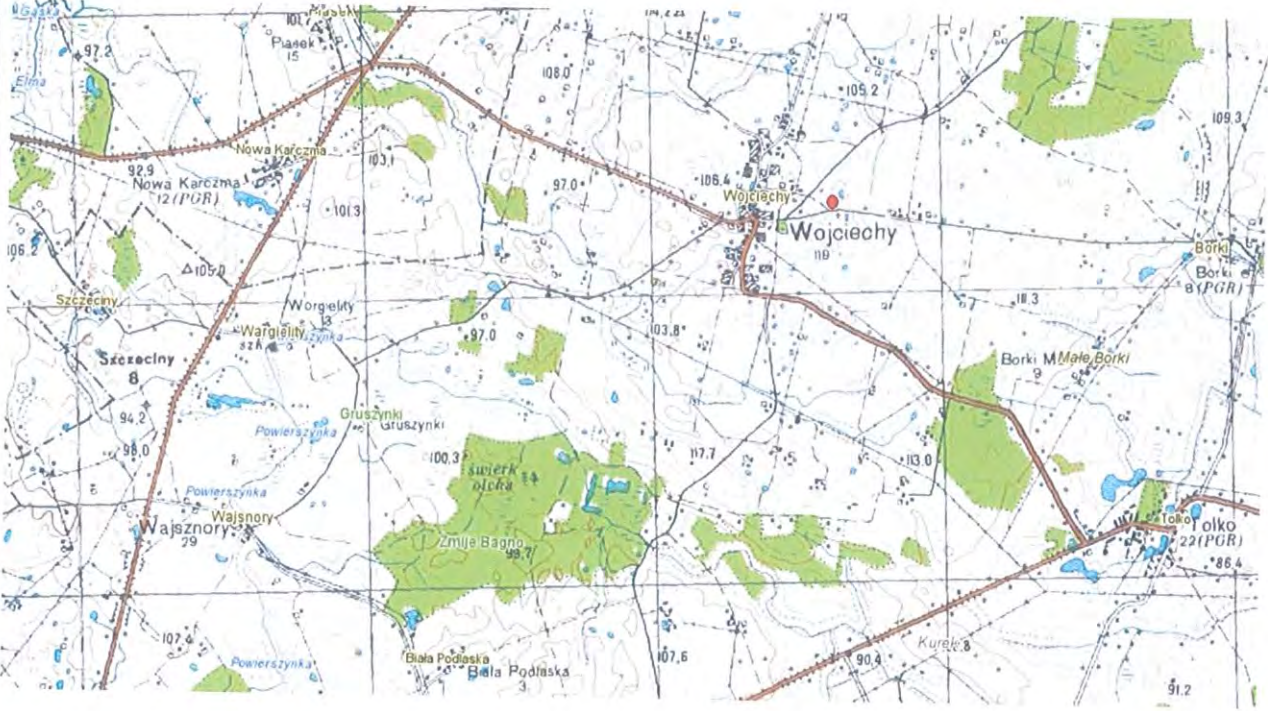
art. 7 ust. 4 ustawy o ochronie zabytków i opiece nad zabytkami z dnia 23 lipca 2003r. (Dz. U. Nr 162, poz. 1568 z późniejszymi zmianami)

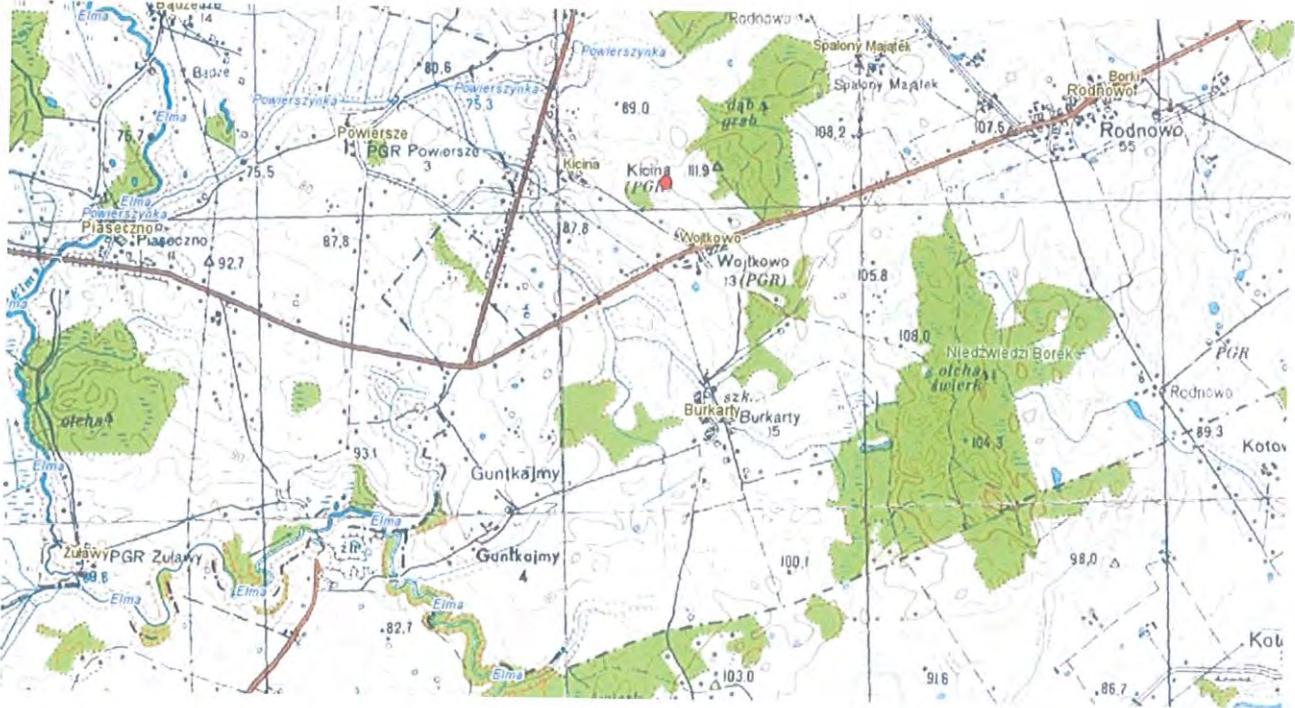
7. Opracowanie karty (autor, data i podpis)  
W. Dopierała, N. Lipowczyk październik 2013



 Stanowisko archeologiczne

<p><b>GEZ</b></p>	<p><b>KARTA ADRESOWA ZABYTKU NIERUCHOMEGO</b></p>		<p>3. Miejscowość <b>WOJCIECHY</b></p>
<p>1. Nazwa 1. -</p>		<p>2. Czas powstania 1. -</p>	<p>4. Adres <b>WOJCIECHY, ST. I, OB. AZP 14-63/1</b></p>
<p>8. mapa w skali 1:25000 z zaznaczonym stanowiskiem archeologicznym</p>  <p>● Stanowisko archeologiczne</p>			<p>5. Przynależność administracyjna</p> <p>województwo <b>WARMIŃSKO-MAZURSKIE</b></p> <p>powiat <b>BARTOSZYCKI</b></p> <p>gmina <b>BARTOSZYCE</b></p>
<p>6. Formy ochrony art. 7 ust. 4 ustawy o ochronie zabytków i opiece nad zabytkami z dnia 23 lipca 2003r. (Dz. U. Nr 162, poz. 1568 z późniejszymi zmianami)</p>			<p>7. Opracowanie karty (autor, data i podpis) W. Dopierała, N. Lipowczyk październik 2013</p>

<p><b>GEZ</b></p>	<p><b>KARTA ADRESOWA ZABYTKU NIERUCHOMEGO</b></p>		<p>3. Miejscowość <b>WOJCIECHY</b></p>
<p>1. Nazwa 1. -</p>	<p>2. Czas powstania 1. -</p>		
<p>8. mapa w skali 1:25000 z zaznaczonym stanowiskiem archeologicznym</p>  <p>● Stanowisko archeologiczne</p>			<p>4. Adres <b>WOJCIECHY, ST. II, OB. AZP 14-63/15</b></p> <p>5. Przynależność administracyjna województwo <b>WARMIŃSKO-MAZURSKIE</b> powiat <b>BARTOSZYCKI</b> gmina <b>BARTOSZYCE</b></p> <p>6. Formy ochrony art. 7 ust. 4 ustawy o ochronie zabytków i opiece nad zabytkami z dnia 23 lipca 2003r. (Dz. U. Nr 162, poz. 1568 z późniejszymi zmianami)</p> <p>7. Opracowanie karty (autor, data i podpis) W. Dopierała, N. Lipowczyk październik 2013</p>

<p><b>GEZ</b></p>	<p><b>KARTA ADRESOWA ZABYTKU NIERUCHOMEGO</b></p>		<p>3. Miejscowość <b>WOJTKOWO</b></p>
<p>1. Nazwa 1. -</p>		<p>2. Czas powstania 1. -</p>	<p>4. Adres <b>WOJTKOWO, ST. I, OB. AZP 14-62/3</b></p>
<p>8. mapa w skali 1:25000 z zaznaczonym stanowiskiem archeologicznym</p>  <p>● Stanowisko archeologiczne</p>			<p>5. Przynależność administracyjna</p> <p>województwo <b>WARMIŃSKO-MAZURSKIE</b></p> <p>powiat <b>BARTOSZYCKI</b></p> <p>gmina <b>BARTOSZYCE</b></p>
<p>6. Formy ochrony art. 7 ust. 4 ustawy o ochronie zabytków i opiece nad zabytkami z dnia 23 lipca 2003r. (Dz. U. Nr 162, poz. 1568 z późniejszymi zmianami)</p>			<p>7. Opracowanie karty (autor, data i podpis) W. Dopierała, N. Lipowczyk październik 2013</p>

GEZ

# KARTA ADRESOWA ZABYTKU NIERUCHOMEGO

3. Miejscowość

**WOJTKOWO**

1. Nazwa

1. -

2. Czas powstania

1. -

8. mapa w skali 1:25000 z zaznaczonym stanowiskiem archeologicznym

4. Adres

**WOJTKOWO, ST. II, OB. AZP 14-62/24**

5. Przynależność administracyjna

województwo **WARMIŃSKO-MAZURSKIE**

powiat **BARTOSZYCKI**

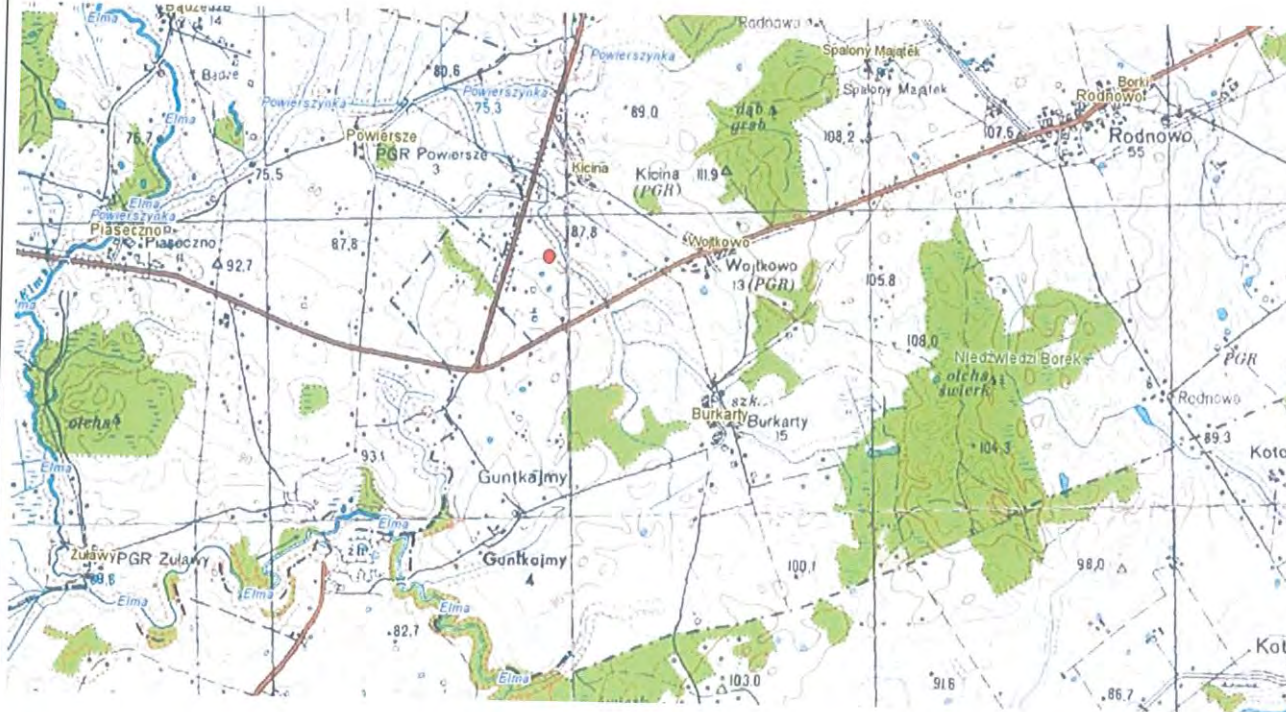
gmina **BARTOSZYCE**

6. Formy ochrony

art. 7 ust. 4 ustawy o ochronie zabytków i opiece nad zabytkami z dnia 23 lipca 2003r. (Dz. U. Nr 162, poz. 1568 z późniejszymi zmianami)

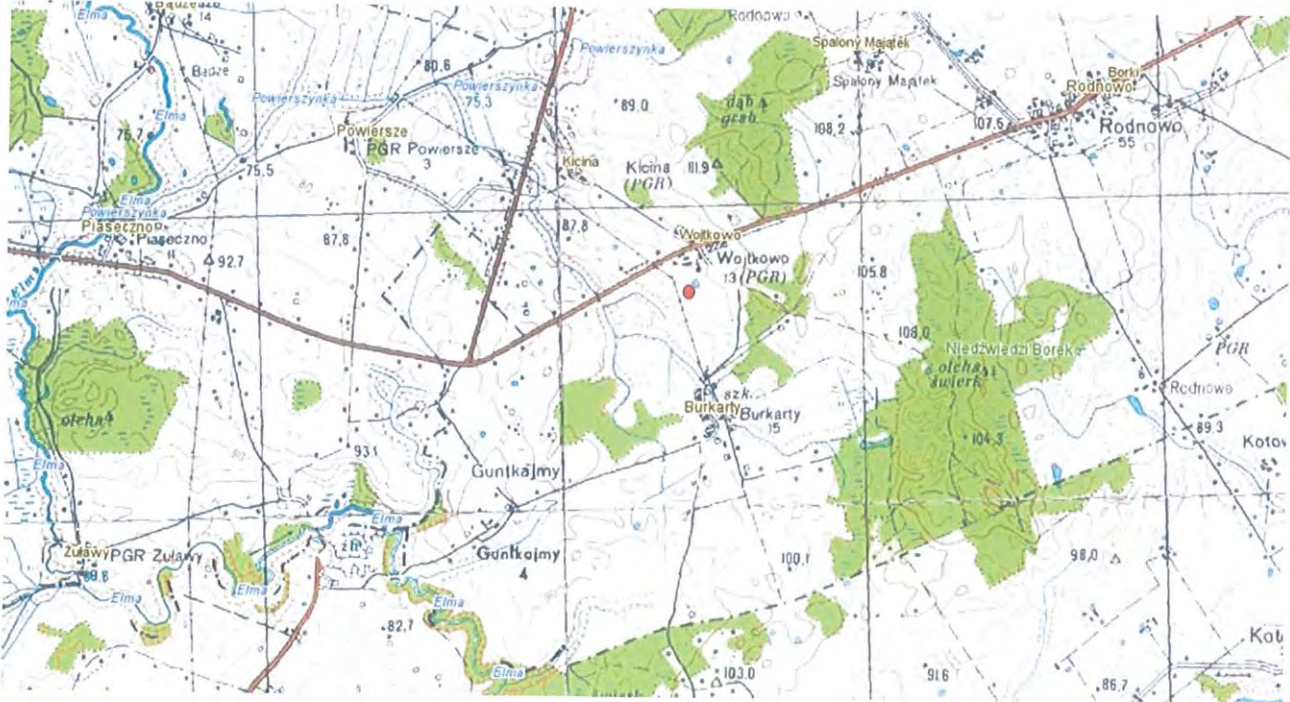
7. Opracowanie karty (autor, data i podpis)

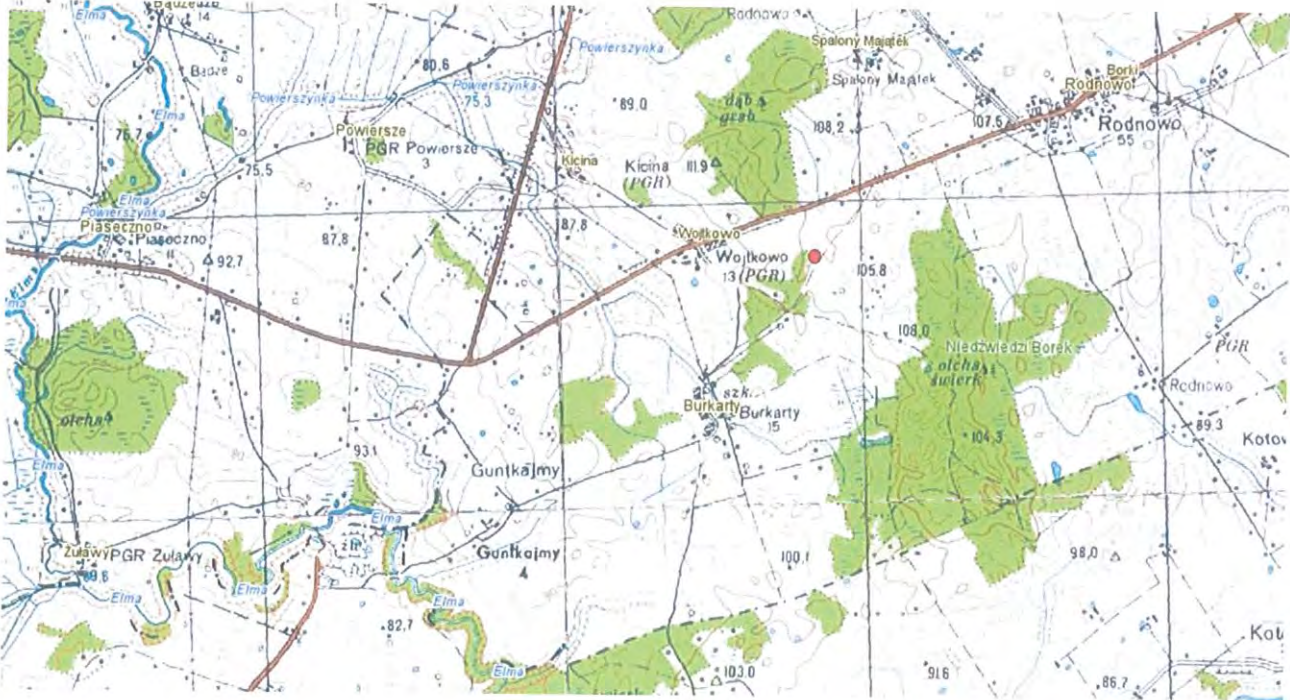
W. Dopierała, N. Lipowczyk październik 2013



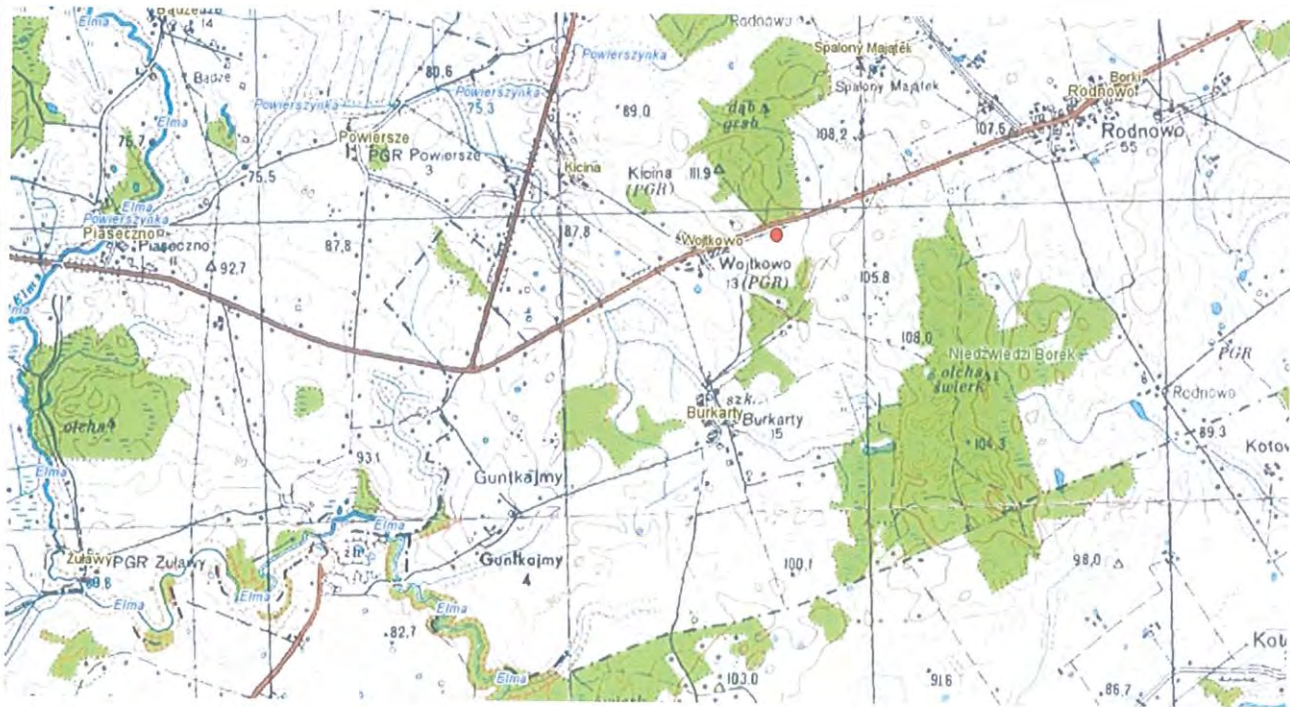
 Stanowisko archeologiczne

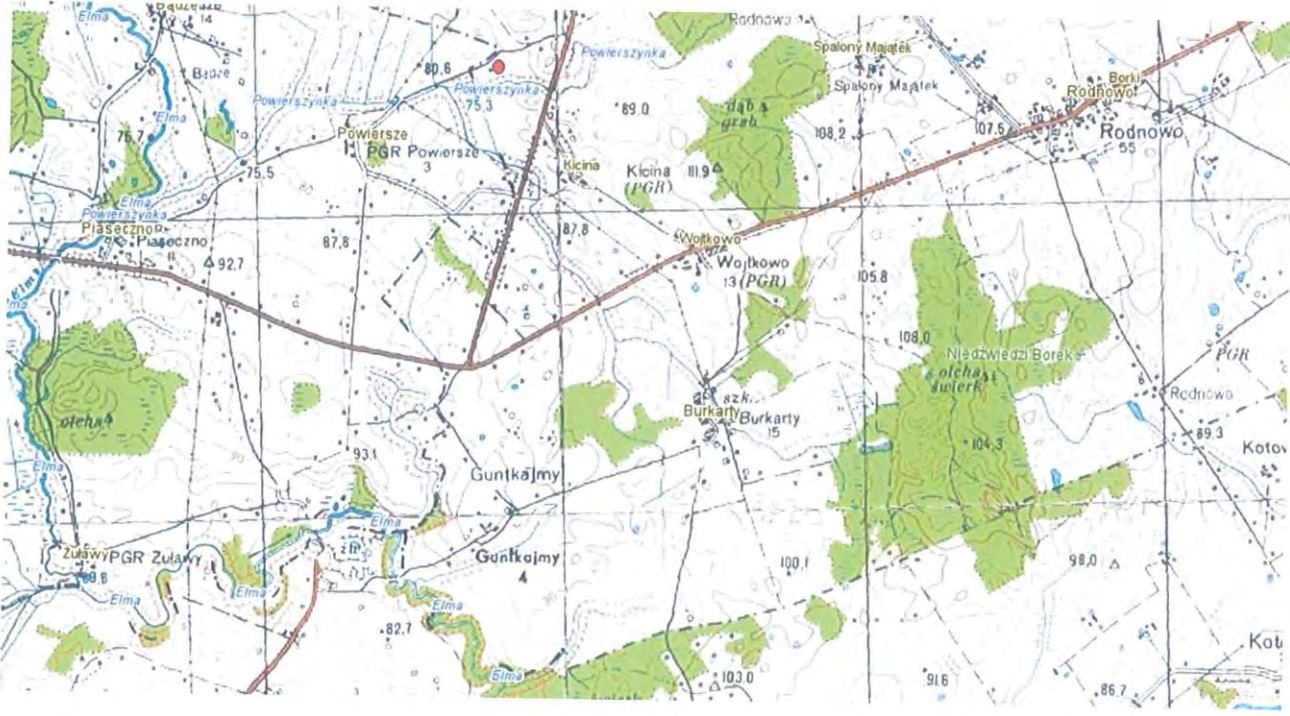
<p><b>GEZ</b></p>	<p><b>KARTA ADRESOWA ZABYTKU NIERUCHOMEGO</b></p>		<p>3. Miejscowość <b>WOJTKOWO</b></p>
<p>1. Nazwa 1. -</p>	<p>2. Czas powstania 1. -</p>		
<p>8. mapa w skali 1:25000 z zaznaczonym stanowiskiem archeologicznym</p> <p>Stanowisko archeologiczne</p>			<p>4. Adres <b>WOJTKOWO, ST. III, OB. AZP 14-62/25</b></p> <p>5. Przynależność administracyjna województwo <b>WARMIŃSKO-MAZURSKIE</b> powiat <b>BARTOSZYCKI</b> gmina <b>BARTOSZYCE</b></p> <p>6. Formy ochrony art. 7 ust. 4 ustawy o ochronie zabytków i opiece nad zabytkami z dnia 23 lipca 2003r. (Dz. U. Nr 162, poz. 1568 z późniejszymi zmianami)</p> <p>7. Opracowanie karty (autor, data i podpis) W. Dopierała, N. Lipowczyk październik 2013</p>

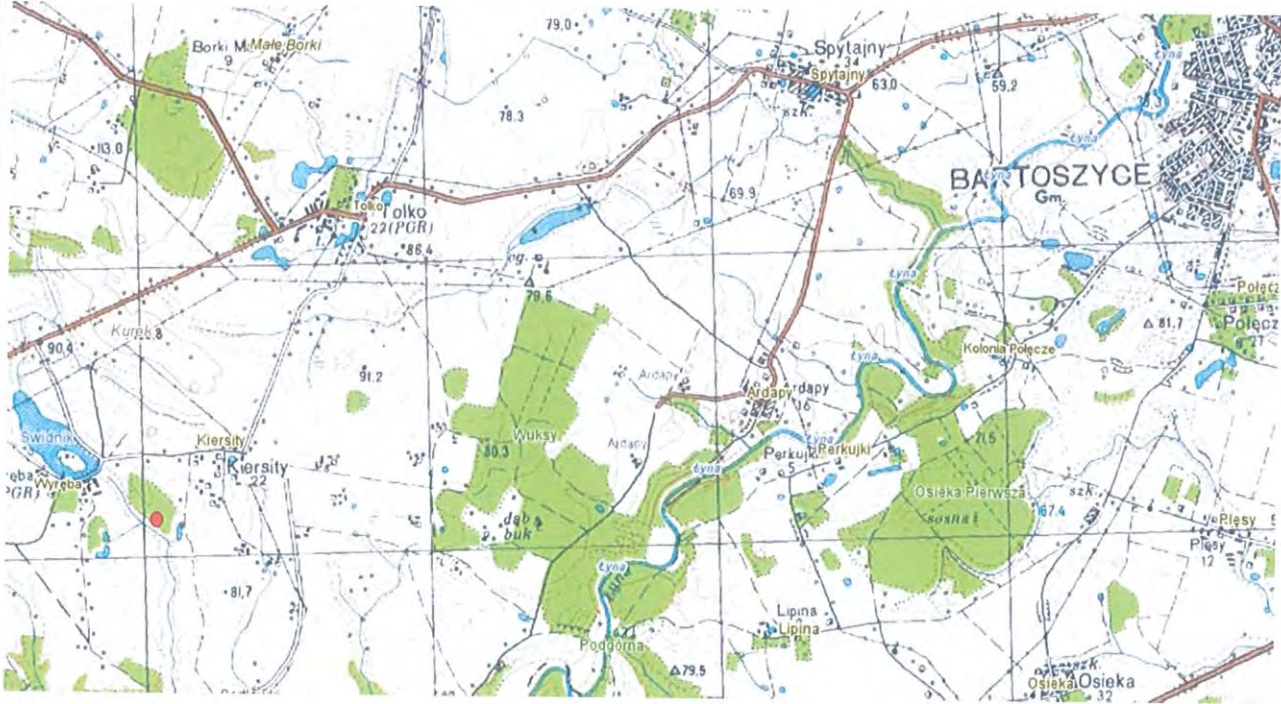
<p><b>GEZ</b></p>	<p><b>KARTA ADRESOWA ZABYTKU NIERUCHOMEGO</b></p>		<p>3. Miejscowość <b>WOJTKOWO</b></p>
<p>1. Nazwa 1. -</p>		<p>2. Czas powstania 1. -</p>	
<p>8. mapa w skali 1:25000 z zaznaczonym stanowiskiem archeologicznym</p>  <p>Stanowisko archeologiczne</p>			<p>4. Adres <b>WOJTKOWO, ST. IV, OB. AZP 14-62/26</b></p> <p>5. Przynależność administracyjna województwo <b>WARMIŃSKO-MAZURSKIE</b> powiat <b>BARTOSZYCKI</b> gmina <b>BARTOSZYCE</b></p> <p>6. Formy ochrony art. 7 ust. 4 ustawy o ochronie zabytków i opiece nad zabytkami z dnia 23 lipca 2003r. (Dz. U. Nr 162, poz. 1568 z późniejszymi zmianami)</p> <p>7. Opracowanie karty (autor, data i podpis) W. Dopierała, N. Lipowczyk październik 2013</p>

<p><b>GEZ</b></p>	<p><b>KARTA ADRESOWA ZABYTKU NIERUCHOMEGO</b></p>		<p>3. Miejscowość <b>WOJTKOWO</b></p>
<p>1. Nazwa 1. -</p>		<p>2. Czas powstania 1. -</p>	<p>4. Adres <b>WOJTKOWO, ST. V, OB. AZP 14-62/27</b></p>
<p>8. mapa w skali 1:25000 z zaznaczonym stanowiskiem archeologicznym</p>  <p>● Stanowisko archeologiczne</p>			<p>5. Przynależność administracyjna</p> <p>województwo <b>WARMIŃSKO-MAZURSKIE</b></p> <p>powiat <b>BARTOSZYCKI</b></p> <p>gmina <b>BARTOSZYCE</b></p>
			<p>6. Formy ochrony art. 7 ust. 4 ustawy o ochronie zabytków i opiece nad zabytkami z dnia 23 lipca 2003r. (Dz. U. Nr 162, poz. 1568 z późniejszymi zmianami)</p> <p>7. Opracowanie karty (autor, data i podpis) W. Dopierała, N. Lipowczyk październik 2013</p>

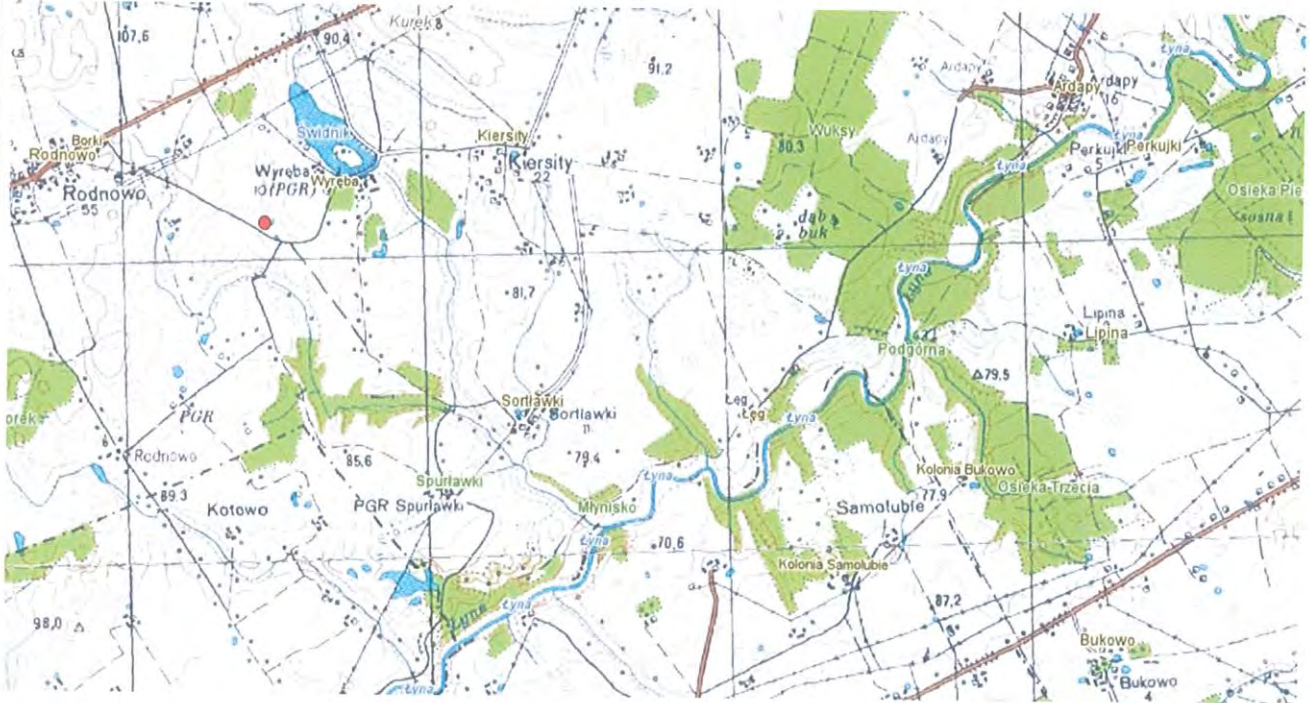


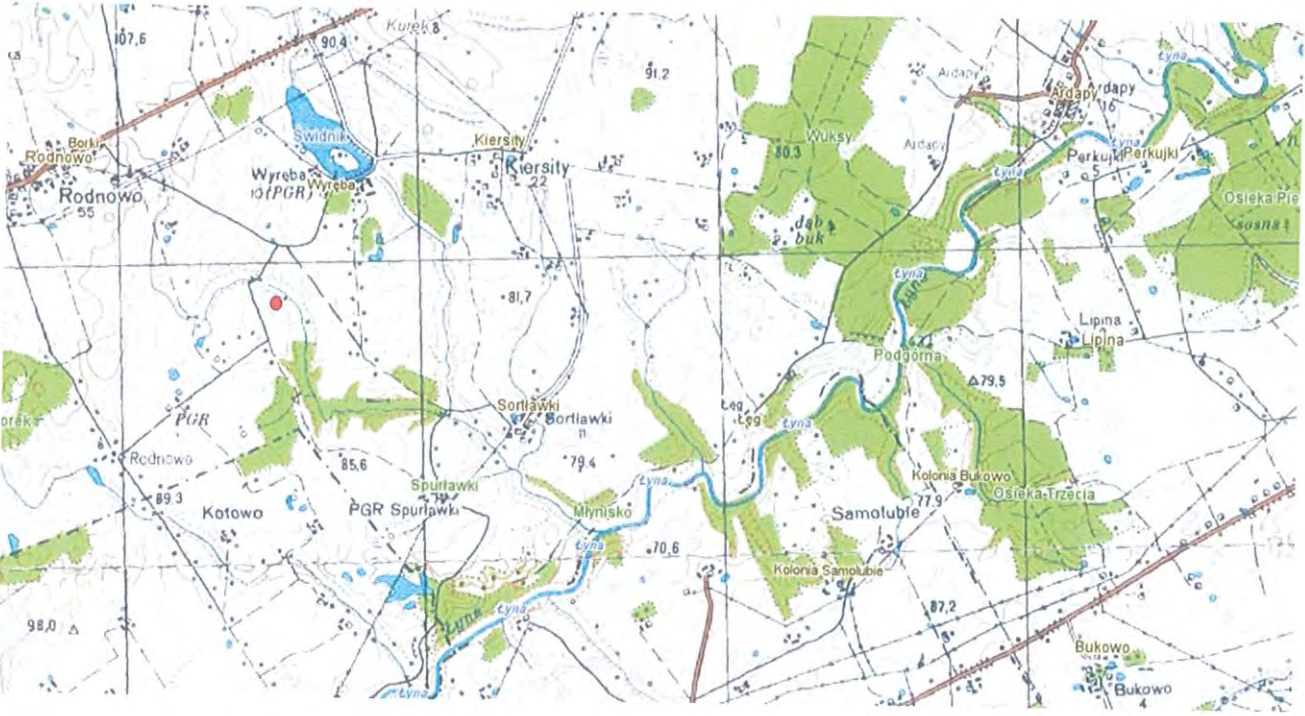
<p><b>GEZ</b></p>	<p><b>KARTA ADRESOWA ZABYTKU NIERUCHOMEGO</b></p>		<p>3. Miejscowość <b>WOJTKOWO</b></p>
<p>1. Nazwa 1. -</p>		<p>2. Czas powstania 1. -</p>	<p>4. Adres <b>WOJTKOWO, ST. VI, OB. AZP 14-62/28</b></p>
<p>8. mapa w skali 1:25000 z zaznaczonym stanowiskiem archeologicznym</p>  <p>Stanowisko archeologiczne</p>			<p>5. Przynależność administracyjna</p> <p>województwo <b>WARMIŃSKO-MAZURSKIE</b></p> <p>powiat <b>BARTOSZYCKI</b></p> <p>gmina <b>BARTOSZYCE</b></p>
<p>6. Formy ochrony art. 7 ust. 4 ustawy o ochronie zabytków i opiece nad zabytkami z dnia 23 lipca 2003r. (Dz. U. Nr 162, poz. 1568 z późniejszymi zmianami)</p>			<p>7. Opracowanie karty (autor, data i podpis) W. Dopierała, N. Lipowczyk październik 2013</p>

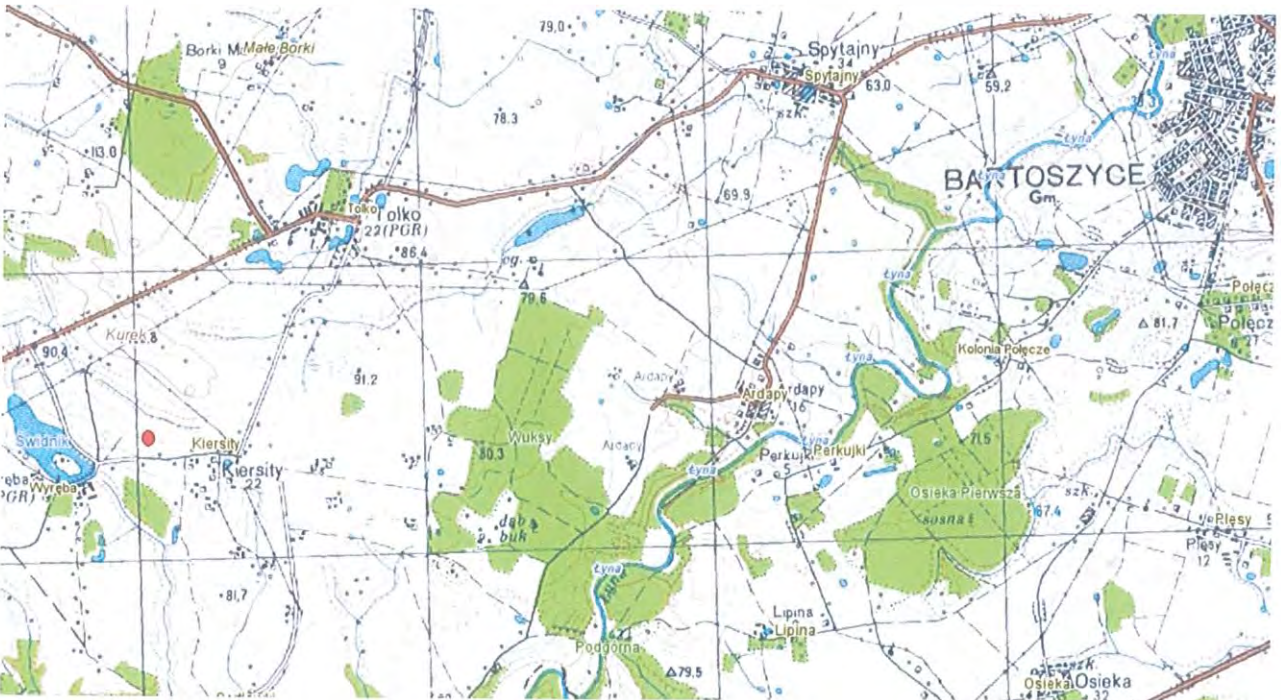
<p><b>GEZ</b></p>	<p><b>KARTA ADRESOWA ZABYTKU NIERUCHOMEGO</b></p>		<p>3. Miejscowość <b>WOJTKOWO</b></p>
<p>1. Nazwa 1. -</p>	<p>2. Czas powstania 1. -</p>		
<p>8. mapa w skali 1:25000 z zaznaczonym stanowiskiem archeologicznym</p>  <p>● Stanowisko archeologiczne</p>			<p>4. Adres <b>WOJTKOWO, ST. VII, OB. AZP 14-62/29</b></p> <p>5. Przynależność administracyjna województwo <b>WARMIŃSKO-MAZURSKIE</b> powiat <b>BARTOSZYCKI</b> gmina <b>BARTOSZYCE</b></p> <p>6. Formy ochrony art. 7 ust. 4 ustawy o ochronie zabytków i opiece nad zabytkami z dnia 23 lipca 2003r. (Dz. U. Nr 162, poz. 1568 z późniejszymi zmianami)</p> <p>7. Opracowanie karty (autor, data i podpis) W. Dopierała, N. Lipowczyk październik 2013</p>

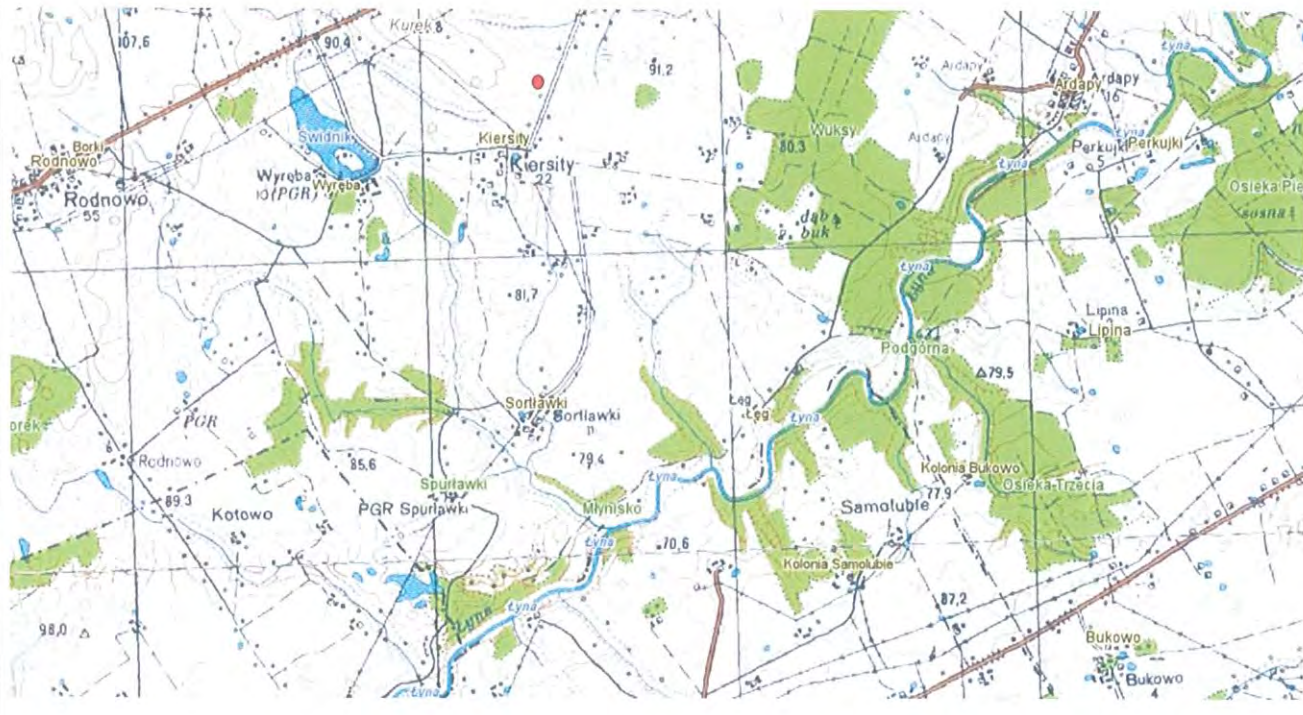
<p><b>GEZ</b></p>	<p><b>KARTA ADRESOWA ZABYTKU NIERUCHOMEGO</b></p>		<p>3. Miejscowość <b>WYRĘBA</b></p>
<p>1. Nazwa 1. -</p>	<p>2. Czas powstania 1. -</p>		
<p>8. mapa w skali 1:25000 z zaznaczonym stanowiskiem archeologicznym</p>  <p>Stanowisko archeologiczne</p>			<p>4. Adres WYRĘBA, ST. I, OB. AZP 14-63/2</p> <p>5. Przynależność administracyjna województwo <b>WARMIŃSKO-MAZURSKIE</b> powiat <b>BARTOSZYCKI</b> gmina <b>BARTOSZYCE</b></p> <p>6. Formy ochrony art. 7 ust. 4 ustawy o ochronie zabytków i opiece nad zabytkami z dnia 23 lipca 2003r. (Dz. U. Nr 162, poz. 1568 z późniejszymi zmianami)</p> <p>7. Opracowanie karty (autor, data i podpis) W. Dopierała, N. Lipowczyk październik 2013</p>

<b>GEZ</b>	<b>KARTA ADRESOWA ZABYTKU NIERUCHOMEGO</b>		3. Miejscowość <b>WYRĘBA</b>
1. Nazwa 1. -		2. Czas powstania 1. -	4. Adres <b>WYRĘBA, ST. II, OB. AZP 14-63/6</b>
8. mapa w skali 1:25000 z zaznaczonym stanowiskiem archeologicznym			5. Przynależność administracyjna  województwo <b>WARMIŃSKO-MAZURSKIE</b>  powiat <b>BARTOSZYCKI</b>  gmina <b>BARTOSZYCE</b>
			6. Formy ochrony art. 7 ust. 4 ustawy o ochronie zabytków i opiece nad zabytkami z dnia 23 lipca 2003r. (Dz. U. Nr 162, poz. 1568 z późniejszymi zmianami)
			7. Opracowanie karty (autor, data i podpis) W. Dopierała, N. Lipowczyk październik 2013

<p><b>GEZ</b></p>	<p><b>KARTA ADRESOWA ZABYTKU NIERUCHOMEGO</b></p>		<p>3. Miejscowość <b>WYRĘBA</b></p>
<p>1. Nazwa 1. -</p>	<p>2. Czas powstania 1. -</p>		<p>4. Adres <b>WYRĘBA, ST. III, OB. AZP 14-63/7</b></p>
<p>8. mapa w skali 1:25000 z zaznaczonym stanowiskiem archeologicznym</p>  <p>● Stanowisko archeologiczne</p>			<p>5. Przynależność administracyjna</p> <p>województwo <b>WARMIŃSKO-MAZURSKIE</b></p> <p>powiat <b>BARTOSZYCKI</b></p> <p>gmina <b>BARTOSZYCE</b></p>
			<p>6. Formy ochrony art. 7 ust. 4 ustawy o ochronie zabytków i opiece nad zabytkami z dnia 23 lipca 2003r. (Dz. U. Nr 162, poz. 1568 z późniejszymi zmianami)</p> <p>7. Opracowanie karty (autor, data i podpis) W. Dopierała, N. Lipowczyk październik 2013</p>

<b>GEZ</b>	<b>KARTA ADRESOWA ZABYTKU NIERUCHOMEGO</b>		3. Miejscowość <b>WYRĘBA</b>
1. Nazwa 1. -		2. Czas powstania 1. -	
8. mapa w skali 1:25000 z zaznaczonym stanowiskiem archeologicznym 			4. Adres <b>WYRĘBA, ST. IV, OB. AZP 14-63/8</b>
			5. Przynależność administracyjna  województwo <b>WARMIŃSKO-MAZURSKIE</b>  powiat <b>BARTOSZYCKI</b>  gmina <b>BARTOSZYCE</b>
			6. Formy ochrony art. 7 ust. 4 ustawy o ochronie zabytków i opiece nad zabytkami z dnia 23 lipca 2003r. (Dz. U. Nr 162, poz. 1568 z późniejszymi zmianami)
			7. Opracowanie karty (autor, data i podpis) W. Dopierała, N. Lipowczyk październik 2013

<p><b>GEZ</b></p>	<p><b>KARTA ADRESOWA ZABYTKU NIERUCHOMEGO</b></p>		<p>3. Miejscowość <b>WYRĘBA</b></p>
<p>1. Nazwa 1. -</p>		<p>2. Czas powstania 1. -</p>	
<p>8. mapa w skali 1:25000 z zaznaczonym stanowiskiem archeologicznym</p>  <p>● Stanowisko archeologiczne</p>			<p>4. Adres WYRĘBA, ST. V, OB. AZP 14-63/9</p> <p>5. Przynależność administracyjna województwo <b>WARMIŃSKO-MAZURSKIE</b> powiat <b>BARTOSZYCKI</b> gmina <b>BARTOSZYCE</b></p> <p>6. Formy ochrony art. 7 ust. 4 ustawy o ochronie zabytków i opiece nad zabytkami z dnia 23 lipca 2003r. (Dz. U. Nr 162, poz. 1568 z późniejszymi zmianami)</p> <p>7. Opracowanie karty (autor, data i podpis) W. Dopierała, N. Lipowczyk październik 2013</p>

<p><b>GEZ</b></p>	<p><b>KARTA ADRESOWA ZABYTKU NIERUCHOMEGO</b></p>	<p>3. Miejscowość <b>WYRĘBA</b></p>
<p>1. Nazwa 1. -</p>	<p>2. Czas powstania 1. -</p>	<p>4. Adres <b>WYRĘBA, ST. VI, OB. AZP 14-63/14</b></p>
<p>8. mapa w skali 1:25000 z zaznaczonym stanowiskiem archeologicznym</p>  <p>● Stanowisko archeologiczne</p>		<p>5. Przynależność administracyjna</p> <p>województwo <b>WARMIŃSKO-MAZURSKIE</b></p> <p>powiat <b>BARTOSZYCKI</b></p> <p>gmina <b>BARTOSZYCE</b></p>
		<p>6. Formy ochrony art. 7 ust. 4 ustawy o ochronie zabytków i opiece nad zabytkami z dnia 23 lipca 2003r. (Dz. U. Nr 162, poz. 1568 z późniejszymi zmianami)</p>
		<p>7. Opracowanie karty (autor, data i podpis) W. Dopierała, N. Lipowczyk październik 2013</p>



## KARTA ADRESOWA ZABYTKU NIERUCHOMEGO

3. Miejscowość

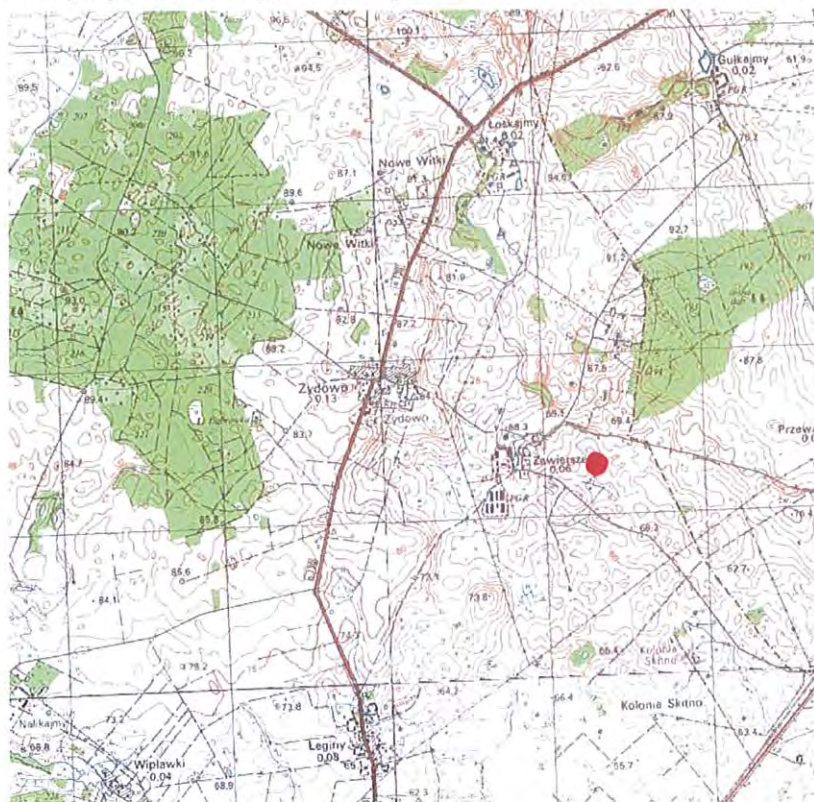
ZAWIERSZE

1. Nazwa  
OSADA – 5 fr. Ceramiki

2. Czas powstania  
1. Nowożytność

4. Adres  
Nr stanowiska: 4  
Zawiersze, ST. I, OB. AZP 13-65, Dz.  
2/2, obręb Zawiersze

8. Fotografia z opisem wskazującym orientację albo mapa z zaznaczonym stanowiskiem archeologicznym



Stanowisko archeologiczne

5. Przynależność administracyjna

Województwo: WARMIŃSKO  
-MAZURSKIE

Powiat: BARTOSZYCKI

Gmina: BARTOSZYCE

6. Formy ochrony

Art. 7 ust. 4 ustawy o ochronie zabytków i  
opiece nad zabytkami z dnia 23 lipca 2003r.  
(Dz. U. Nr 162, poz. 1568 ze zm.)

7. Opracowanie karty adresowej  
(autor, data, podpis)

# KARTA ADRESOWA ZABYTKU NIERUCHOMEGO

3. Miejscowość

ZAWIERSZE

1. Nazwa

OSADA – 8 fr. Ceramiki, 1 grudka polepy

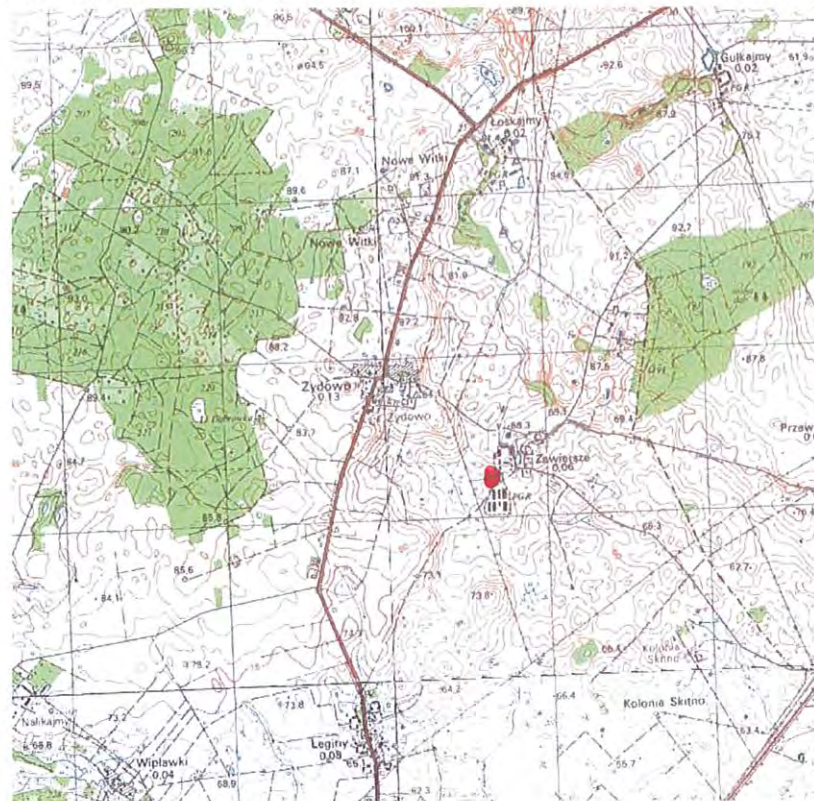
2. Czas powstania

1. Nowożytność(XVII-XVIII w.)

4. Adres

Nr stanowiska: 23  
Zawiersze, ST. II, OB. AZP 13-65,  
Dz. 5/11, obręb Zawiersze

8. Fotografia z opisem wskazującym orientację albo mapa z zaznaczonym stanowiskiem archeologicznym



Stanowisko archeologiczne

5. Przynależność administracyjna

Województwo: WARMIŃSKO  
-MAZURSKIE

Powiat: BARTOSZYCKI

Gmina: BARTOSZYCE

6. Formy ochrony

Art. 7 ust. 4 ustawy o ochronie zabytków i  
opiece nad zabytkami z dnia 23 lipca 2003r.  
(Dz. U. Nr 162, poz. 1568 ze zm.)

7. Opracowanie karty adresowej  
(autor, data, podpis)

## KARTA ADRESOWA ZABYTKU NIERUCHOMEGO

3. Miejscowość

ZAWIERSZE

1. Nazwa

ŚLAD OSADNICTWA – 1 fr. Ceramiki  
OSADA – 6 fr. ceramiki

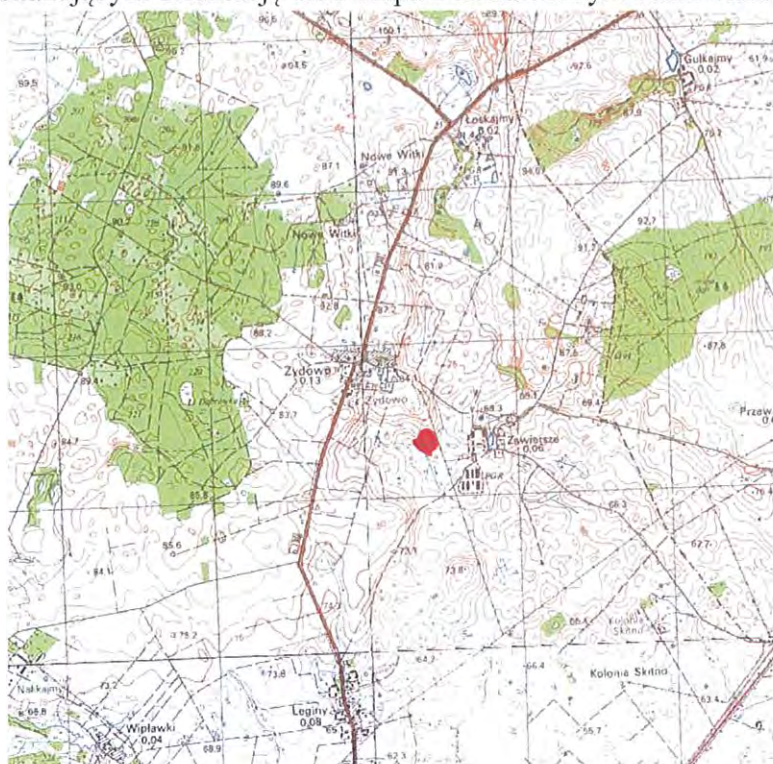
2. Czas powstania

1. Pradzieje.  
2. Nowożytność(XVII-XVIII w.)

4. Adres

Nr stanowiska: 16  
Zawiersze, ST. III, OB. AZP 13-64,  
Dz. 5/13, obręb Zawiersze

8. Fotografia z opisem wskazującym orientację albo mapa z zaznaczonym stanowiskiem archeologicznym



5. Przynależność administracyjna

Województwo: WARMIŃSKO  
-MAZURSKIE

Powiat: BARTOSZYCKI

Gmina: BARTOSZYCE

6. Formy ochrony

Art. 7 ust. 4 ustawy o ochronie zabytków i opiece nad zabytkami z dnia 23 lipca 2003r.  
(Dz. U. Nr 162, poz. 1568 ze zm.)

7. Opracowanie karty adresowej  
(autor, data, podpis)

Stanowisko archeologiczne

# KARTA ADRESOWA ZABYTKU NIERUCHOMEGO

3. Miejscowość

ZAWIERSZE

1. Nazwa

ŚLAD OSADNICTWA – 2 fr. Ceramiki

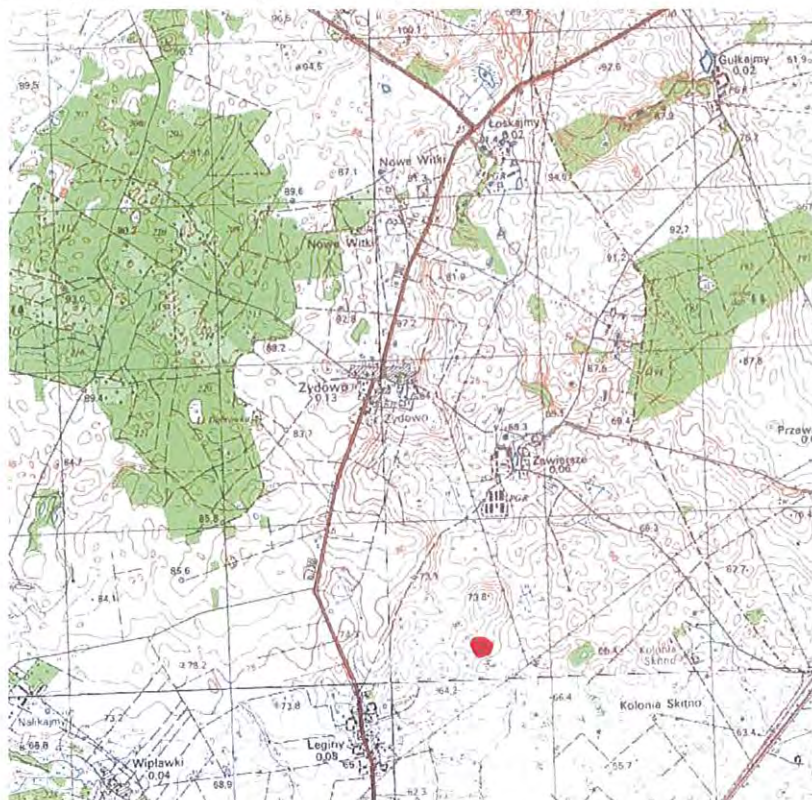
2. Czas powstania

1. Pradziej.

4. Adres

Nr stanowiska: 17  
Zawiersze, ST. IV, OB. AZP 13-64,  
Dz. 3/4, obręb Zawiersze

8. Fotografia z opisem wskazującym orientację albo mapa z zaznaczonym stanowiskiem archeologicznym



Stanowisko archeologiczne

5. Przynależność administracyjna

Województwo: WARMIŃSKO  
-MAZURSKIE

Powiat: BARTOSZYCKI


Gmina: BARTOSZYCE


6. Formy ochrony

Art. 7 ust. 4 ustawy o ochronie zabytków i  
opiece nad zabytkami z dnia 23 lipca 2003r.  
(Dz. U. Nr 162, poz. 1568 ze zm.)

7. Opracowanie karty adresowej

(autor, data, podpis)

<p><b>GEZ</b></p>	<p><b>KARTA ADRESOWA ZABYTKU NIERUCHOMEGO</b></p>	<p>3. Miejscowość <b>ŻARDYNY</b></p>
<p>1. Nazwa <b>1. CMENTARZYSKO KURHANOWE</b></p>		<p>2. Czas powstania <b>1. WCZESNA EPOKA ŻELAZA</b></p>
<p>8. mapa w skali 1:25000 z zaznaczonym stanowiskiem archeologicznym</p> 		<p>4. Adres <b>ŻARDYNY, ST. I, OB. AZP 12-64/2</b></p>
<p>5. Przynależność administracyjna</p> <p>województwo <b>WARMIŃSKO-MAZURSKIE</b></p> <p>powiat <b>BARTOSZYCKI</b></p> <p>gmina <b>BARTOSZYCE</b></p>		<p>6. Formy ochrony art. 7 ust. 4 ustawy o ochronie zabytków i opiece nad zabytkami z dnia 23 lipca 2003r. (Dz. U. Nr 162, poz. 1568 z późniejszymi zmianami)</p>
<p>7. Opracowanie karty (autor, data i podpis) W. Dopierała, N. Lipowczyk październik 2013</p>		

<p><b>GEZ</b></p>	<p><b>KARTA ADRESOWA ZABYTKU NIERUCHOMEGO</b></p>		<p>3. Miejscowość <b>ŻARDYNY</b></p>
<p>1. Nazwa 1. ŚLAD OSADNICZY 2. ŚLAD OSADNICZY</p>		<p>2. Czas powstania 1. XI-XIII W. 2. XVI-XVIII W.</p>	<p>4. Adres <b>ŻARDYNY, ST. II, OB. AZP 12-64/12</b></p>
<p>8. mapa w skali 1:25000 z zaznaczonym stanowiskiem archeologicznym</p>  <p>● Stanowisko archeologiczne</p>			<p>5. Przynależność administracyjna</p> <p>województwo <b>WARMIŃSKO-MAZURSKIE</b></p> <p>powiat <b>BARTOSZYCKI</b></p> <p>gmina <b>BARTOSZYCE</b></p>
			<p>6. Formy ochrony art. 7 ust. 4 ustawy o ochronie zabytków i opiece nad zabytkami z dnia 23 lipca 2003r. (Dz. U. Nr 162, poz. 1568 z późniejszymi zmianami)</p>
			<p>7. Opracowanie karty (autor, data i podpis) W. Dopierała, N. Lipowczyk październik 2013</p>