



GMINA BARTOSZYCE

GMINNA EWIDENCJA ZABYTEKÓW NIERUCHOMYCH ZABYTEKI NIERUCHOME

TOM 2




N - Ź

| | | | |
|--|---|--|---|
| <p>GEZ</p> | <p>KARTA ADRESOWA ZABYTKU NIERUCHOMEGO</p> | | <p>3. Miejscowość NALIKAJMY</p> |
| <p>1. Nazwa PARK</p> | | <p>2. Czas powstania XIX w.</p> | <p>4. Adres Nalikajmy, dz. 14/1 11-200 Bartoszyce</p> |
| <p>8. Fotografia z opisem wskazującym orientację albo mapa z zaznaczonym stanowiskiem archeologicznym</p> <div style="display: flex; justify-content: space-around;"> <div data-bbox="183 580 875 1299"> </div> <div data-bbox="1034 584 1619 1305"> </div> </div> | | | <p>5. Przynależność administracyjna</p> <p>Województwo: WARMIŃSKO-MAZURSKIE</p> <p>Powiat: BARTOSZYCKI</p> <p>Gmina: WIEJSKA BARTOSZYCE</p> <p>6. Formy ochrony ustalenie ochrony w miejscowym planie zagospodarowania przestrzennego albo w decyzji o warunkach zabudowy</p> <p>7. Opracowanie karty adresowej (autor, data, podpis) 08.05.2017r Lwojca</p> |

| | | | |
|---|--|--------------------------------|--|
| GEZ | KARTA ADRESOWA ZABYTKU NIERUCHOMEGO | | 3. Miejscowość NALIKAJMY |
| 1. Nazwa RZĄDCÓWKA w zespole folwarcznym | | 2. Czas powstania XIX/XX w. | 4. Adres Nalikajmy 2 11-200 Bartoszyce |
| 8. Fotografia z opisem wskazującym orientację albo mapa z zaznaczonym stanowiskiem archeologicznym | | | 5. Przynależność administracyjna województwo: WARMIŃSKO-MAZURSKIE powiat: BARTOSZYCKI gmina: WIEJSKA BARTOSZYCE |
|   | | | 6. Formy ochrony ustalenie ochrony w miejscowym planie zagospodarowania przestrzennego albo w decyzji o warunkach zabudowy 7. Opracowanie karty adresowej (autor, data, podpis) Włodzimierz Dopierała 15.10.2013 r.  |


| | | |
|---|--|---|
| GEZ | KARTA ADRESOWA ZABYTKU NIERUCHOMEGO | 3. Miejscowość NALIKAJMY |
| 1. Nazwa SPICHLERZ - MAGAZYN w zespole folwarcznym | | 4. Adres Nalikajmy 11-200 Bartoszyce |
| 2. Czas powstania XIX/XX w. | | 5. Przynależność administracyjna województwo: WARMIŃSKO-MAZURSKIE powiat: BARTOSZYCKI gmina: WIEJSKA BARTOSZYCE |
| 8. Fotografia z opisem wskazującym orientację albo mapa z zaznaczonym stanowiskiem archeologicznym   | | 6. Formy ochrony ustalenie ochrony w miejscowym planie zagospodarowania przestrzennego albo w decyzji o warunkach zabudowy |
| | | 7. Opracowanie karty adresowej (autor, data, podpis) Włodzimierz Dopierała 15.10.2013 r.  |

| | | | |
|--|--|--------------------------------|---|
| GEZ | KARTA ADRESOWA ZABYTKU NIERUCHOMEGO | | 3. Miejscowość NALIKAJMY |
| 1. Nazwa OBORA w zespole folwarcznym | | 2. Czas powstania XIX/XX w. | 4. Adres Nalikajmy 11-200 Bartoszyce |
| 8. Fotografia z opisem wskazującym orientację albo mapa z zaznaczonym stanowiskiem archeologicznym | | | 5. Przynależność administracyjna województwo: WARMIŃSKO-MAZURSKIE powiat: BARTOSZYCKI gmina: WIEJSKA BARTOSZYCE 6. Formy ochrony ustalenie ochrony w miejscowym planie zagospodarowania przestrzennego albo w decyzji o warunkach zabudowy 7. Opracowanie karty adresowej (autor, data, podpis) Włodzimierz Dopierała 15.10.2013 r.  |
|  | | | |
|  | | | |

| | | | |
|---|--|--------------------------------|--|
| GEZ | KARTA ADRESOWA ZABYTKU NIERUCHOMEGO | | 3. Miejscowość NALIKAJMY |
| 1. Nazwa OBORA w zespole folwarcznym | | 2. Czas powstania XIX/XX w. | 4. Adres Nalikajmy 11-200 Bartoszyce |
| 8. Fotografia z opisem wskazującym orientację albo mapa z zaznaczonym stanowiskiem archeologicznym   | | | 5. Przynależność administracyjna województwo: WARMIŃSKO-MAZURSKIE powiat: BARTOSZYCKI gmina: WIEJSKA BARTOSZYCE |
| | | | 6. Formy ochrony ustalenie ochrony w miejscowym planie zagospodarowania przestrzennego albo w decyzji o warunkach zabudowy |
| | | | 7. Opracowanie karty adresowej (autor, data, podpis) Włodzimierz Dopierała 15.10.2013 r.  |

| | | | |
|---|--|--------------------------------|---|
| GEZ | KARTA ADRESOWA ZABYTKU NIERUCHOMEGO | | 3. Miejscowość NALIKAJMY |
| 1. Nazwa OBORA - SPICHLERZ w zespole folwarcznym | | 2. Czas powstania XIX/XX w. | 4. Adres Nalikajmy 11-200 Bartoszyce |
| 8. Fotografia z opisem wskazującym orientację albo mapa z zaznaczonym stanowiskiem archeologicznym   | | | 5. Przynależność administracyjna województwo: WARMIŃSKO-MAZURSKIE powiat: BARTOSZYCKI gmina: WIEJSKA BARTOSZYCE |
| | | | 6. Formy ochrony ustalenie ochrony w miejscowym planie zagospodarowania przestrzennego albo w decyzji o warunkach zabudowy |
| | | | 7. Opracowanie karty adresowej (autor, data, podpis) Włodzimierz Dopierała 15.10.2013 r.  |

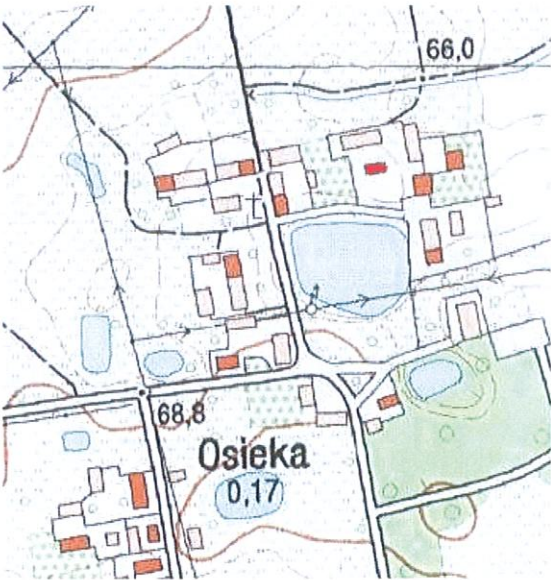

| | | | |
|---|--|--------------------------------|---|
| GEZ | KARTA ADRESOWA ZABYTKU NIERUCHOMEGO | | 3. Miejscowość NALIKAJMY |
| 1. Nazwa OBORA w zespole folwarcznym | | 2. Czas powstania XIX/XX w. | 4. Adres Nalikajmy 11-200 Bartoszyce |
| 8. Fotografia z opisem wskazującym orientację albo mapa z zaznaczonym stanowiskiem archeologicznym   | | | 5. Przynależność administracyjna województwo: WARMIŃSKO-MAZURSKIE powiat: BARTOSZYCKI gmina: WIEJSKA BARTOSZYCE |
| | | | 6. Formy ochrony ustalenie ochrony w miejscowym planie zagospodarowania przestrzennego albo w decyzji o warunkach zabudowy |
| | | | 7. Opracowanie karty adresowej (autor, data, podpis) Włodzimierz Dopierała 15.10.2013 r.  |



| | | | |
|---|--|--------------------------------|--|
| GEZ | KARTA ADRESOWA ZABYTKU NIERUCHOMEGO | | 3. Miejscowość NALIKAJMY |
| 1. Nazwa SPICHLERZYK w zespole folwarcznym | | 2. Czas powstania XIX/XX w. | 4. Adres Nalikajmy 11-200 Bartoszyce |
| 8. Fotografia z opisem wskazującym orientację albo mapa z zaznaczonym stanowiskiem archeologicznym | | | 5. Przynależność administracyjna województwo: WARMIŃSKO-MAZURSKIE powiat: BARTOSZYCKI gmina: WIEJSKA BARTOSZYCE |
|   | | | 6. Formy ochrony ustalenie ochrony w miejscowym planie zagospodarowania przestrzennego albo w decyzji o warunkach zabudowy 7. Opracowanie karty adresowej (autor, data, podpis) Włodzimierz Dopierała 15.10.2013 r.  |



| | | | |
|---|--|------------------------------|--|
| GEZ | KARTA ADRESOWA ZABYTKU NIERUCHOMEGO | | 3. Miejscowość NALIKAJMY |
| 1. Nazwa CZWORAK w zespole folwarcznym | | 2. Czas powstania 1906 r. | 4. Adres Nalikajmy 8 11-200 Bartoszyce |
| 8. Fotografia z opisem wskazującym orientację albo mapa z zaznaczonym stanowiskiem archeologicznym   | | | |
| | | | 5. Przynależność administracyjna województwo: WARMIŃSKO-MAZURSKIE powiat: BARTOSZYCKI gmina: WIEJSKA BARTOSZYCE |
| | | | 6. Formy ochrony ustalenie ochrony w miejscowym planie zagospodarowania przestrzennego albo w decyzji o warunkach zabudowy |
| | | | 7. Opracowanie karty adresowej (autor, data, podpis) Włodzimierz Dopierała 15.10.2013 r.  |



| | | | |
|---|---|--------------------------------------|--|
| <p>GEZ</p> | <p>KARTA ADRESOWA ZABYTKU NIERUCHOMEGO</p> | | <p>3. Miejscowość OSIEKA</p> |
| <p>1. Nazwa PAŁAC w zespole pałacowo-parkowym</p> | | <p>2. Czas powstania 1861 r.</p> | <p>4. Adres Osieka 3 11-200 Bartoszyce</p> |
| <p>8. Fotografia z opisem wskazującym orientację albo mapa z zaznaczonym stanowiskiem archeologicznym</p> | | | <p>5. Przynależność administracyjna województwo: WARMIŃSKO-MAZURSKIE powiat: BARTOSZYCKI gmina: WIEJSKA BARTOSZYCE</p> |
| <div style="display: flex; justify-content: space-around;">   </div> | | | <p>6. Formy ochrony Rejestr zabytków Nr A-1509 z dnia 23.12.1983 r.</p> |
|  | | | <p>7. Opracowanie karty adresowej (autor, data, podpis) Włodzimierz Dopierała 15.10.2013 r.</p> <p style="text-align: right;"><i>Dopierała</i></p> |


| | | | |
|---|---|--|--|
| <p>GEZ</p> | <p>KARTA ADRESOWA ZABYTKU NIERUCHOMEGO</p> | | <p>3. Miejscowość OSIEKA</p> |
| <p>1. Nazwa PARK w zespole pałacowo-parkowym</p> | | <p>2. Czas powstania 2 poł. XIX w.</p> | <p>4. Adres Osieka 11-200 Bartoszyce</p> |
| <p>8. Fotografia z opisem wskazującym orientację albo mapa z zaznaczonym stanowiskiem archeologicznym</p> <div style="display: flex; flex-wrap: wrap;"> <div style="width: 50%; text-align: center;">  </div> <div style="width: 50%; text-align: center;">  </div> <div style="width: 50%; text-align: center;">  </div> <div style="width: 50%; text-align: center;">  </div> </div> | | | <p>5. Przynależność administracyjna</p> <p>województwo: WARMIŃSKO-MAZURSKIE</p> <p>powiat: BARTOSZYCKI</p> <p>gmina: WIEJSKA BARTOSZYCE</p> |
| | | | <p>6. Formy ochrony</p> <p>Rejestr zabytków Nr A-1276 z dnia 31.01.1979 r.</p> |
| | | | <p>7. Opracowanie karty adresowej (autor, data, podpis) Włodzimierz Dopierała 15.10.2013 r.</p> <p style="text-align: right;"><i>Dopierała</i></p> |


| | | | |
|--|--|--|--|
| GEZ | KARTA ADRESOWA ZABYTKU NIERUCHOMEGO | | 3. Miejscowość OSIEKA |
| 1. Nazwa STODOŁA NR 1 | | 2. Czas powstania XIX w./XX w. | 4. Adres Osieka dz. nr 109 11-200 Bartoszyce |
| 8. Fotografia z opisem wskazującym orientację albo mapa z zaznaczonym stanowiskiem archeologicznym | | | 5. Przynależność administracyjna Województwo: WARMIŃSKO-MAZURSKIE Powiat: BARTOSZYCKI Gmina: WIEJSKA BARTOSZYCE |
|   | | | 6. Formy ochrony ustalenie ochrony w miejscowym planie zagospodarowania przestrzennego albo w decyzji o warunkach zabudowy |
| | | | 7. Opracowanie karty adresowej (autor, data, podpis) 08.05.2017 <i>Łojewicz</i> |

| | | | |
|---|--|---|--|
| GEZ | KARTA ADRESOWA ZABYTKU NIERUCHOMEGO | | 3. Miejscowość OSIEKA |
| 1. Nazwa STODOŁA NR 2 | | 2. Czas powstania XIX w./XX w. | 4. Adres Osieka dz. nr 110 11-200 Bartoszyce |
| 8. Fotografia z opisem wskazującym orientację albo mapa z zaznaczonym stanowiskiem archeologicznym | | | 5. Przynależność administracyjna Województwo: WARMIŃSKO-MAZURSKIE Powiat: BARTOSZYCKI Gmina: WIEJSKA BARTOSZYCE |
|  <p>Mapa z zaznaczonym stanowiskiem archeologicznym w Osieka. Na mapie widoczne są budynki, drogi i teren zielony. Stanowisko archeologiczne jest oznaczone czerwonym kwadratem. Liczby 66,0, 68,8 i 0,17 są widoczne na mapie.</p> | |  <p>Fotografia stodoły z czerwonym dachem i drewnianymi ścianami. W tle widać niebo i drzewa. W pierwszym planie znajdują się stosy siana.</p> | 6. Formy ochrony ustalenie ochrony w miejscowym planie zagospodarowania przestrzennego albo w decyzji o warunkach zabudowy |
| | | | 7. Opracowanie karty adresowej (autor, data, podpis) 08.05.2017r wojciak |

| | | | |
|--|--|--|--|
| GEZ | KARTA ADRESOWA ZABYTKU NIERUCHOMEGO | | 3. Miejscowość OSIEKA |
| 1. Nazwa STODOŁA NR 3 | | 2. Czas powstania XIX w./XX w. | 4. Adres Osieka dz. nr 58/2 11-200 Bartoszyce |
| 8. Fotografia z opisem wskazującym orientację albo mapa z zaznaczonym stanowiskiem archeologicznym   | | | 5. Przynależność administracyjna Województwo: WARMIŃSKO-MAZURSKIE Powiat: BARTOSZYCKI Gmina: WIEJSKA BARTOSZYCE 6. Formy ochrony ustalenie ochrony w miejscowym planie zagospodarowania przestrzennego albo w decyzji o warunkach zabudowy 7. Opracowanie karty adresowej (autor, data, podpis) 08.05.2017r <i>Wojcik</i> |

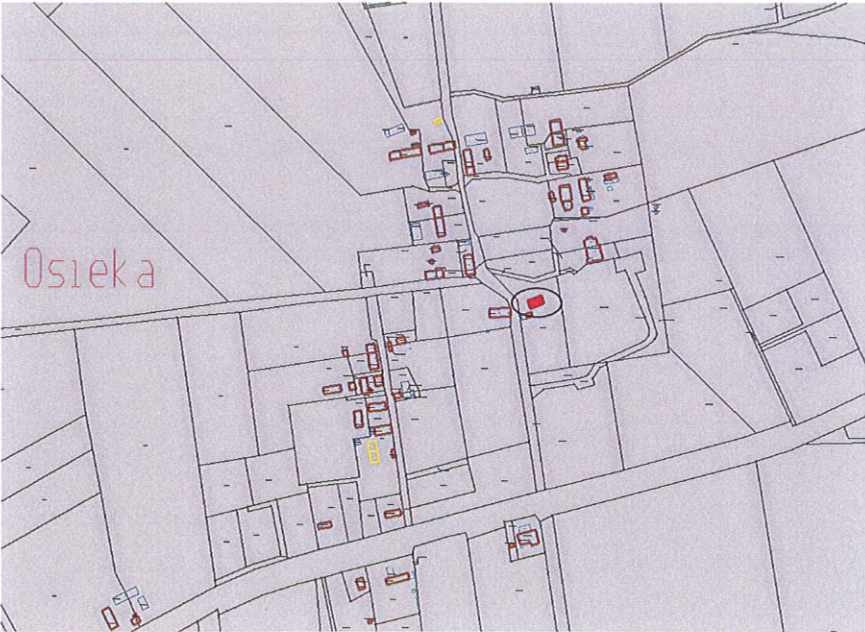
| | | | |
|---|--|---|--|
| GEZ | KARTA ADRESOWA ZABYTKU NIERUCHOMEGO | | 3. Miejscowość OSIEKA |
| 1. Nazwa STODOŁA NR 4 | | 2. Czas powstania XIX w./XX w. | 4. Adres Osieka dz. nr 52/2 11-200 Bartoszyce |
| 8. Fotografia z opisem wskazującym orientację albo mapa z zaznaczonym stanowiskiem archeologicznym | | | 5. Przynależność administracyjna Województwo: WARMIŃSKO-MAZURSKIE Powiat: BARTOSZYCKI Gmina: WIEJSKA BARTOSZYCE |
|  | |  | |
| 6. Formy ochrony ustalenie ochrony w miejscowym planie zagospodarowania przestrzennego albo w decyzji o warunkach zabudowy | | | 7. Opracowanie karty adresowej (autor, data, podpis) 08.05.2017r Lwojca |

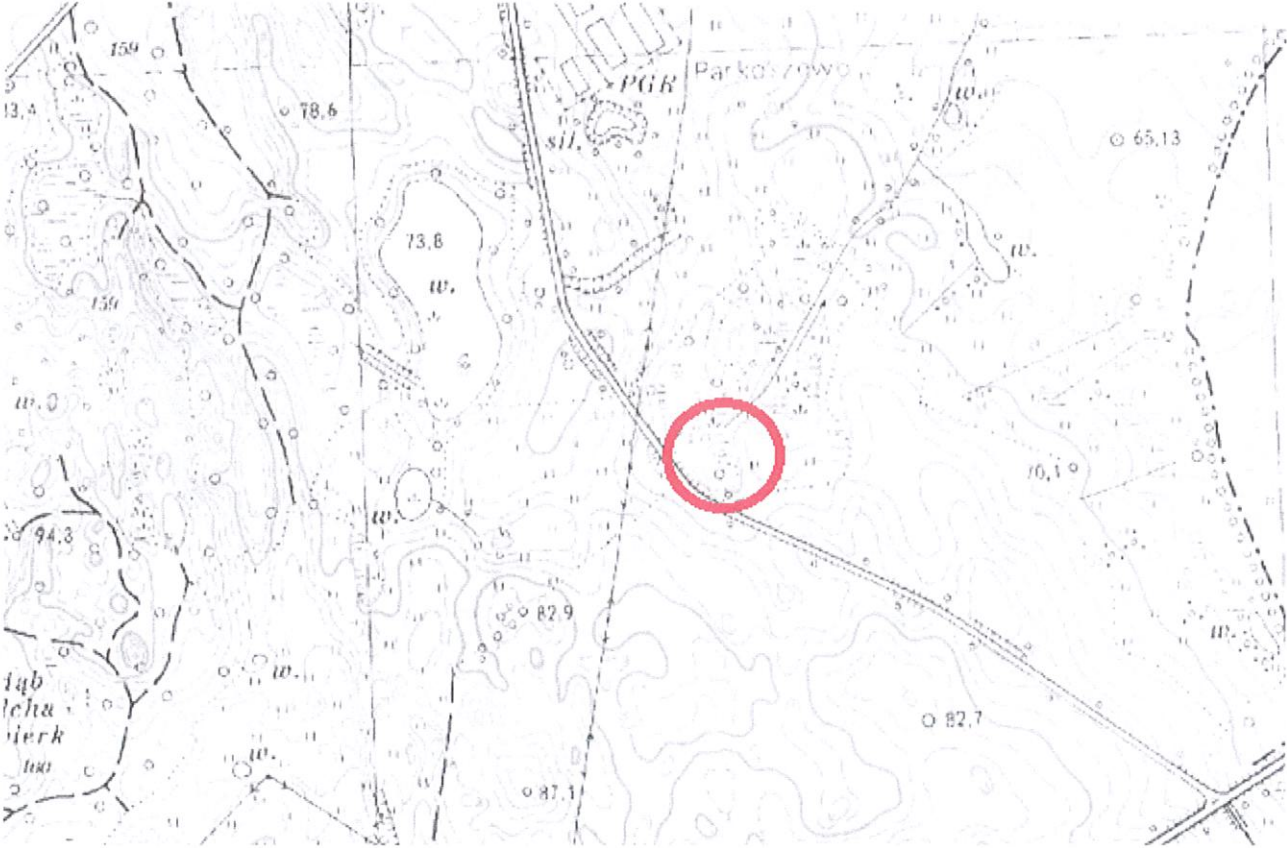

| | | | |
|---|--|--|--|
| GEZ | KARTA ADRESOWA ZABYTKU NIERUCHOMEGO | | 3. Miejscowość OSIEKA |
| 1. Nazwa OBORA NR 1 z CZĘŚCIĄ MIESZKALNĄ | | 2. Czas powstania XIX w./XX w. | 4. Adres Osieka 9 dz. nr 234/1 11-200 Bartoszyce |
| 8. Fotografia z opisem wskazującym orientację albo mapa z zaznaczonym stanowiskiem archeologicznym  | | | 5. Przynależność administracyjna Województwo: WARMIŃSKO-MAZURSKIE Powiat: BARTOSZYCKI Gmina: WIEJSKA BARTOSZYCE |
| | | | 6. Formy ochrony ustalenie ochrony w miejscowym planie zagospodarowania przestrzennego albo w decyzji o warunkach zabudowy |
| | | | 7. Opracowanie karty adresowej (autor, data, podpis) 08.05.2017r <i>Wojcik</i> |

| | | | |
|---|--|--|--|
| GEZ | KARTA ADRESOWA ZABYTKU NIERUCHOMEGO | | 3. Miejscowość OSIEKA |
| 1. Nazwa OBORA NR 2 z CZĘŚCIĄ MIESZKALNĄ | | 2. Czas powstania XIX w./XX w. | 4. Adres Osieka 7 dz. nr 58/1 11-200 Bartoszyce |
| 8. Fotografia z opisem wskazującym orientację albo mapa z zaznaczonym stanowiskiem archeologicznym  | | | 5. Przynależność administracyjna Województwo: WARMIŃSKO-MAZURSKIE Powiat: BARTOSZYCKI Gmina: WIEJSKA BARTOSZYCE |
| | | | 6. Formy ochrony ustalenie ochrony w miejscowym planie zagospodarowania przestrzennego albo w decyzji o warunkach zabudowy |
| | | | 7. Opracowanie karty adresowej (autor, data, podpis) 08.05.2017r <i>Wojcik</i> |

| | | | |
|--|--|---|--|
| GEZ | KARTA ADRESOWA ZABYTKU NIERUCHOMEGO | | 3. Miejscowość OSIEKA |
| 1. Nazwa OBORA NR 4 | | 2. Czas powstania XIX w./XX w. | 4. Adres Osieka dz. nr 106, 107/2 11-200 Bartoszyce |
| 8. Fotografia z opisem wskazującym orientację albo mapa z zaznaczonym stanowiskiem archeologicznym | | | 5. Przynależność administracyjna Województwo: WARMIŃSKO-MAZURSKIE Powiat: BARTOSZYCKI Gmina: WIEJSKA BARTOSZYCE |
|  <p>Mapa topograficzna z zaznaczonym stanowiskiem archeologicznym (czerwony prostokąt) w Osieka. Widoczne są drogi, pola i budynki. Liczby 66,0, 68,8 i 0,17 są widoczne na mapie.</p> | |  <p>Fotografia budynku z czerwoną dachówką i białymi ścianami, otoczonego drzewami i krzewami.</p> | 6. Formy ochrony ustalenie ochrony w miejscowym planie zagospodarowania przestrzennego albo w decyzji o warunkach zabudowy |
| 7. Opracowanie karty adresowej (autor, data, podpis) 08.05.2017r. <i>Łojcik</i> | | | |

| | | |
|--|--|--|
| GEZ | KARTA ADRESOWA ZABYTKU NIERUCHOMEGO | 3. Miejscowość OSIEKA |
| 1. Nazwa OBORA NR 5 Z CZĘŚCIĄ MIESZKALNĄ | | 2. Czas powstania XIX w./XX w. |
| 8. Fotografia z opisem wskazującym orientację albo mapa z zaznaczonym stanowiskiem archeologicznym | | 4. Adres Osieka 6, Dz. 110 11-200 Bartoszyce |
|  | | 5. Przynależność administracyjna Województwo: WARMIŃSKO-MAZURSKIE Powiat: BARTOSZYCKI Gmina: WIEJSKA BARTOSZYCE |
|  | | 6. Formy ochrony ustalenie ochrony w miejscowym planie zagospodarowania przestrzennego albo w decyzji o warunkach zabudowy |
| | | 7. Opracowanie karty adresowej (autor, data, podpis) 08.05.2017r <i>Łojek</i> |

| | | | |
|---|--|---|---|
| GEZ | KARTA ADRESOWA ZABYTKU NIERUCHOMEGO | | 3. Miejscowość OSIEKA |
| 1. Nazwa RZĄDCÓWKA OBECNIE BUDYNEK MIESZKALNY | | 2. Czas powstania XIX w. – XX w. | 4. Adres Osieka 2 11-200 Bartoszyce |
| 8. Fotografia z opisem wskazującym orientację | | 5. Przynależność administracyjna Województwo: WARMIŃSKO-MAZURSKIE Powiat: BARTOSZYCKI Gmina: BARTOSZYCE 6. Formy ochrony Wojewódzka ewidencja zabytków 7. Opracowanie karty adresowej (autor, data, podpis) Anna Wójcik 16.08.2022 r. | |
|  | | | |

| | | | |
|---|---|-------------------------------------|---|
| <p>GEZ</p> | <p>KARTA ADRESOWA ZABYTKU NIERUCHOMEGO</p> | | <p>3. Miejscowość PARKOSZEWO</p> |
| <p>1. Nazwa CMENTARZ EWANGELICKI</p> | | <p>2. Czas powstania XIX w.</p> | <p>4. Adres Parkoszewo 11-200 Bartoszyce</p> |
| <p>8. Fotografia z opisem wskazującym orientację albo mapa z zaznaczonym stanowiskiem archeologicznym</p>  | | | <p>5. Przynależność administracyjna województwo: WARMIŃSKO-MAZURSKIE powiat: BARTOSZYCKI gmina: WIEJSKA BARTOSZYCE</p> |
| | | | <p>6. Formy ochrony ustalenie ochrony w miejscowym planie zagospodarowania przestrzennego albo w decyzji o warunkach zabudowy</p> |
| | | | <p>7. Opracowanie karty adresowej (autor, data, podpis) Włodzimierz Dopierała 15.10.2013 r.</p>  |

| | | | |
|--|--|--|--|
| GEZ | KARTA ADRESOWA ZABYTKU NIERUCHOMEGO | | 3. Miejscowość PARKOSZEWO |
| 1. Nazwa PARK PAŁACOWY | | 2. Czas powstania XVIII w., przekształcony XIX w. | 4. Adres Parkoszewo 11-200 Bartoszyce |
| 8. Fotografia z opisem wskazującym orientację albo mapa z zaznaczonym stanowiskiem archeologicznym | | | 5. Przynależność administracyjna województwo: WARMIŃSKO-MAZURSKIE powiat: BARTOSZYCKI gmina: WIEJSKA BARTOSZYCE |
|  | | | 6. Formy ochrony Rejestr zabytków Nr A-1941 z dnia 31.12.1953 r. |
|  | | | 7. Opracowanie karty adresowej (autor, data, podpis) Włodzimierz Dopierała 15.10.2013 r.  |

| | | | |
|---|---|--|--|
| <p>GEZ</p> | <p>KARTA ADRESOWA ZABYTKU NIERUCHOMEGO</p> | | <p>3. Miejscowość PIERSELE</p> |
| <p>1. Nazwa PARK w zespole dworskim</p> | | <p>2. Czas powstania XIX w.</p> | <p>4. Adres Piersele 11-200 Bartoszyce</p> |
| <p>8. Fotografia z opisem wskazującym orientację albo mapa z zaznaczonym stanowiskiem archeologicznym</p> <div style="display: flex; justify-content: space-around;">   </div> | | | <p>5. Przynależność administracyjna</p> <p>województwo: WARMIŃSKO-MAZURSKIE</p> <p>powiat: BARTOSZYCKI</p> <p>gmina: WIEJSKA BARTOSZYCE</p> |
|  | | | <p>6. Formy ochrony</p> <p>Rejestr zabytków Nr A-1401 z dnia 11.11.1982 r.</p> |
| | | | <p>7. Opracowanie karty adresowej (autor, data, podpis) Włodzimierz Dopierała 15.10.2013 r.</p> <p style="text-align: right;"><i>W. Dopierała</i></p> |

| | | | |
|--|---|--------------------------------------|--|
| <p>GEZ</p> | <p>KARTA ADRESOWA ZABYTKU NIERUCHOMEGO</p> | | <p>3. Miejscowość PIERSELE</p> |
| <p>1. Nazwa STAJNIA w zespole dworskim</p> | | <p>2. Czas powstania 1896 r.</p> | <p>4. Adres Piersele 11-200 Bartoszyce</p> |
| <p>8. Fotografia z opisem wskazującym orientację albo mapa z zaznaczonym stanowiskiem archeologicznym</p> <div data-bbox="450 437 1359 1043" data-label="Image"> </div> <div data-bbox="566 1070 1238 1431" data-label="Image"> </div> | | | <p>5. Przynależność administracyjna województwo: WARMIŃSKO-MAZURSKIE powiat: BARTOSZYCKI gmina: WIEJSKA BARTOSZYCE</p> |
| | | | <p>6. Formy ochrony ustalenie ochrony w miejscowym planie zagospodarowania przestrzennego albo w decyzji o warunkach zabudowy</p> |
| | | | <p>7. Opracowanie karty adresowej (autor, data, podpis) Włodzimierz Dopierała 15.10.2013 r. </p> |

| | | | |
|--|--|--|---|
| GEZ | KARTA ADRESOWA ZABYTKU NIERUCHOMEGO | | 3. Miejscowość PIERSELE |
| 1. Nazwa RZĄDCÓWKA | | 2. Czas powstania XIX w./XX w. | 4. Adres Piersele, dz. nr 14 11-200 Bartoszyce |
| 8. Fotografia z opisem wskazującym orientację albo mapa z zaznaczonym stanowiskiem archeologicznym   | | | 5. Przynależność administracyjna Województwo: WARMIŃSKO-MAZURSKIE Powiat: BARTOSZYCKI Gmina: WIEJSKA BARTOSZYCE 6. Formy ochrony ustalenie ochrony w miejscowym planie zagospodarowania przestrzennego albo w decyzji o warunkach zabudowy 7. Opracowanie karty adresowej (autor, data, podpis) 08.05.2017r <i>Łojasik</i> |

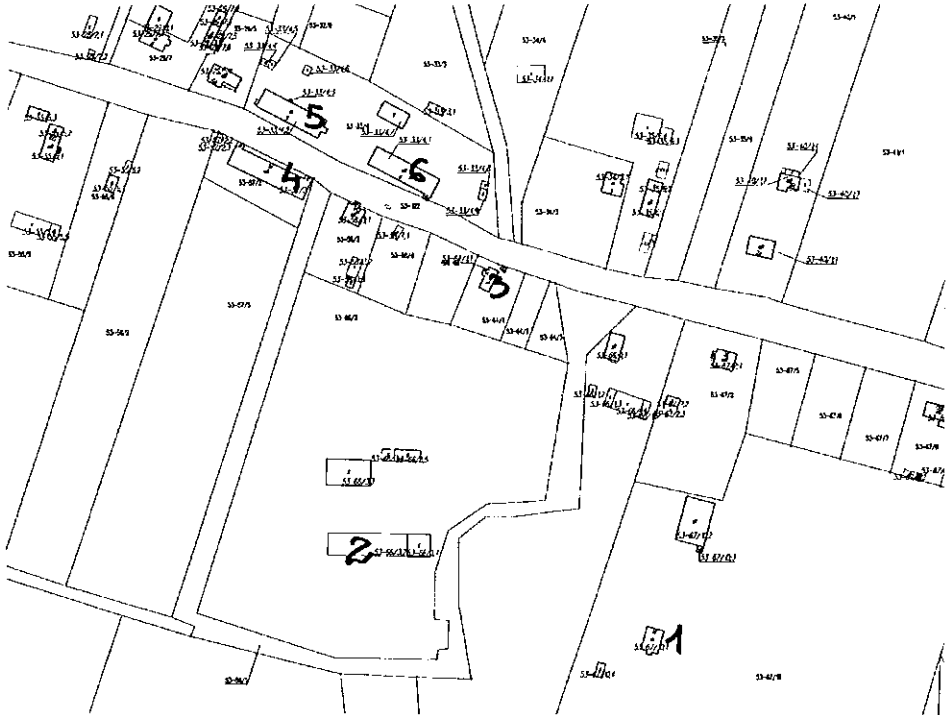
| | | | |
|--|---|--|--|
| <p>GEZ</p> | <p>KARTA ADRESOWA ZABYTKU NIERUCHOMEGO</p> | | <p>3. Miejscowość PILWA</p> |
| <p>1. Nazwa PAŁAC (pozostały fundamenty) w zespole pałacowo-parkowym</p> | | <p>2. Czas powstania 2 poł. XIX w.</p> | <p>4. Adres Pilwa 11-200 Bartoszyce</p> |
| <p>8. Fotografia z opisem wskazującym orientację albo mapa z zaznaczonym stanowiskiem archeologicznym</p> <div data-bbox="459 438 1355 1005" data-label="Image"> </div> <div data-bbox="533 1034 1272 1428" data-label="Image"> </div> | | | <p>5. Przynależność administracyjna województwo: WARMIŃSKO-MAZURSKIE powiat: BARTOSZYCKI gmina: WIEJSKA BARTOSZYCE</p> <p>6. Formy ochrony Rejestr zabytków Nr A-40 z dnia 10.09.1949 r.</p> <p>7. Opracowanie karty adresowej (autor, data, podpis) Włodzimierz Dopierała 15.10.2013 r.</p> <div data-bbox="1921 1332 2027 1412" data-label="Text"> </div> |

| | | | |
|--|---|--|--|
| <p>GEZ</p> | <p>KARTA ADRESOWA ZABYTKU NIERUCHOMEGO</p> | | <p>3. Miejscowość PILWA</p> |
| <p>1. Nazwa PARK w zespole pałacowo-parkowym</p> | | <p>2. Czas powstania 2 poł. XIX w.</p> | <p>4. Adres Pilwa 11-200 Bartoszyce</p> |
| <p>8. Fotografia z opisem wskazującym orientację albo mapa z zaznaczonym stanowiskiem archeologicznym</p> <div style="display: flex; justify-content: space-around;">   </div> <div style="text-align: center; margin-top: 20px;">  </div> | | | <p>5. Przynależność administracyjna</p> <p>województwo: WARMIŃSKO-MAZURSKIE</p> <p>powiat: BARTOSZYCKI</p> <p>gmina: WIEJSKA BARTOSZYCE</p> |
| | | | <p>6. Formy ochrony</p> <p>Rejestr zabytków Nr A-40 z dnia 10.09.1949 r.</p> |
| | | | <p>7. Opracowanie karty adresowej (autor, data, podpis) Włodzimierz Dopierała 15.10.2013 r.</p> <p style="text-align: right;"><i>Dopierała</i></p> |

| | | |
|--|---|--|
| <p>GEZ</p> | <p>KARTA ADRESOWA ZABYTKU NIERUCHOMEGO</p> | <p>3. Miejscowość PILWA</p> |
| <p>1. Nazwa DOM ROBOTNIKÓW FOLWARCZNYCH w zespole folwarcznym</p> | <p>2. Czas powstania I. 80 XIX w.</p> | <p>4. Adres Pilwa 1 11-200 Bartoszyce</p> |
| <p>8. Fotografia z opisem wskazującym orientację albo mapa z zaznaczonym stanowiskiem archeologicznym</p> <div data-bbox="452 443 1357 1043" data-label="Image"> </div> <div data-bbox="562 1070 1240 1433" data-label="Image"> </div> | | <p>5. Przynależność administracyjna województwo: WARMIŃSKO-MAZURSKIE powiat: BARTOSZYCKI gmina: WIEJSKA BARTOSZYCE</p> |
| | | <p>6. Formy ochrony ustalenie ochrony w miejscowym planie zagospodarowania przestrzennego albo w decyzji o warunkach zabudowy</p> |
| | | <p>7. Opracowanie karty adresowej (autor, data, podpis) Włodzimierz Dopierała 15.10.2013 r.</p> <p style="text-align: right;"><i>Dopierała</i></p> |

| | | |
|--|--|--|
| GEZ | KARTA ADRESOWA ZABYTKU NIERUCHOMEGO | 3. Miejscowość PILWA |
| 1. Nazwa DOM ROBOTNIKÓW FOLWARCZNYCH w zespole folwarczym | | 2. Czas powstania k. XIX w. |
| 8. Fotografia z opisem wskazującym orientację albo mapa z zaznaczonym stanowiskiem archeologicznym | | 4. Adres Pilwa 2 11-200 Bartoszyce |
|  | | 5. Przynależność administracyjna województwo: WARMIŃSKO-MAZURSKIE powiat: BARTOSZYCKI gmina: WIEJSKA BARTOSZYCE |
| | | 6. Formy ochrony ustalenie ochrony w miejscowym planie zagospodarowania przestrzennego albo w decyzji o warunkach zabudowy |
|  | | 7. Opracowanie karty adresowej (autor, data, podpis) Włodzimierz Dopierała 15.10.2013 r.  |


| | | | |
|---|---|-------------------------------------|--|
| <p>GEZ</p> | <p>KARTA ADRESOWA ZABYTKU NIERUCHOMEGO</p> | | <p>3. Miejscowość PLĘSY</p> |
| <p>1. Nazwa PARK DWORSKI</p> | | <p>2. Czas powstania XIX w.</p> | <p>4. Adres Płęsy 11-200 Bartoszyce</p> |
| <p>8. Fotografia z opisem wskazującym orientację albo mapa z zaznaczonym stanowiskiem archeologicznym</p> <div style="display: flex; justify-content: space-around;">   </div> | | | <p>5. Przynależność administracyjna</p> <p>województwo: WARMIŃSKO-MAZURSKIE</p> <p>powiat: BARTOSZYCKI</p> <p>gmina: WIEJSKA BARTOSZYCE</p> |
|  | | | <p>6. Formy ochrony</p> <p>Rejestr zabytków Nr A-1397 z dnia 11.08.1982 r.</p> |
| | | | <p>7. Opracowanie karty adresowej (autor, data, podpis) Włodzimierz Dopierała 15.10.2013 r.</p> <p style="text-align: right;"><i>Dopierała</i></p> |

| | | | |
|--|--|---|--|
| GEZ | KARTA ADRESOWA ZABYTKU NIERUCHOMEGO | 3. Miejscowość PLEŚY | |
| 1. Nazwa ZESPÓŁ PARKOWO – FOLWARCZNY (rządówka obecnie budynek mieszkalny 1, stodoła 2, kuźnia obecnie budynek mieszkalny 3, czworak nr 1 (4), czworak nr 2 (5), czworak nr 3 (6)) | | 2. Czas powstania XIX w. – XX w. | 4. Adres Płęsy 11-200 Bartoszyce |
| 8. Fotografia z opisem wskazującym orientację  | | 5. Przynależność administracyjna Województwo: WARMIŃSKO-MAZURSKIE Powiat: BARTOSZYCKI Gmina: BARTOSZYCE | |
| | | 6. Formy ochrony Wojewódzka ewidencja zabytków | |
| | | 7. Opracowanie karty adresowej (autor, data, podpis) Anna Wójcik 16.08.2022 r. | |

| | | | |
|---|--|---|---|
| GEZ | KARTA ADRESOWA ZABYTKU NIERUCHOMEGO | | 3. Miejscowość POŚLUSZE |
| 1. Nazwa DWÓR | | 2. Czas powstania poł. XIX w., k. XIX w. | 4. Adres Poślusze 1 11-200 Bartoszyce |
| 8. Fotografia z opisem wskazującym orientację albo mapa z zaznaczonym stanowiskiem archeologicznym   | | | 5. Przynależność administracyjna województwo: WARMIŃSKO-MAZURSKIE powiat: BARTOSZYCKI gmina: WIEJSKA BARTOSZYCE |
| | | | 6. Formy ochrony ustalenie ochrony w miejscowym planie zagospodarowania przestrzennego albo w decyzji o warunkach zabudowy |
| | | | 7. Opracowanie karty adresowej (autor, data, podpis) Włodzimierz Dopierała 15.10.2013 r.  |

| | | | |
|---|--|--|--|
| <p>GEZ</p> | <p>KARTA ADRESOWA ZABYTKU NIERUCHOMEGO</p> | | <p>3. Miejscowość RODNOWO</p> |
| <p>1. Nazwa KOŚCIÓŁ PAR. P.W. MB SZKAPLERZNEJ</p> | | <p>2. Czas powstania poł. XIV w., przebud. 1619 r., 1676 r., wieża 1819 r.</p> | <p>4. Adres Rodnowo 11-200 Bartoszyce</p> |
| <p>8. Fotografia z opisem wskazującym orientację albo mapa z zaznaczonym stanowiskiem archeologicznym</p> | | | <p>5. Przynależność administracyjna województwo: WARMIŃSKO-MAZURSKIE powiat: BARTOSZYCKI gmina: WIEJSKA BARTOSZYCE</p> |
|  |  | <p>6. Formy ochrony Rejestr zabytków Nr A-724 z dnia 28.11.1967 r.</p> | |
|  |  | <p>7. Opracowanie karty adresowej (autor, data, podpis) Włodzimierz Dopierała 15.10.2013 r.</p> <p><i>Dopierała</i></p> | |

| | | | |
|--|--|-----------------------------|--|
| GEZ | KARTA ADRESOWA ZABYTKU NIERUCHOMEGO | | 3. Miejscowość RODNOWO |
| 1. Nazwa CMENTARZ PRZYKOŚCIELNY w zespole kościoła p.w. MB Szkaplerznej | | 2. Czas powstania XIV w. | 4. Adres Rodnowo 11-200 Bartoszyce |
| 8. Fotografia z opisem wskazującym orientację albo mapa z zaznaczonym stanowiskiem archeologicznym | | | 5. Przynależność administracyjna województwo: WARMIŃSKO-MAZURSKIE powiat: BARTOSZYCKI gmina: WIEJSKA BARTOSZYCE |
|  | | | 6. Formy ochrony Rejestr zabytków Nr A-724 z dnia 28.11.1967 r. |
|  | | | 7. Opracowanie karty adresowej (autor, data, podpis) Włodzimierz Dopierała 15.10.2013 r. <i>Dopierała</i> |

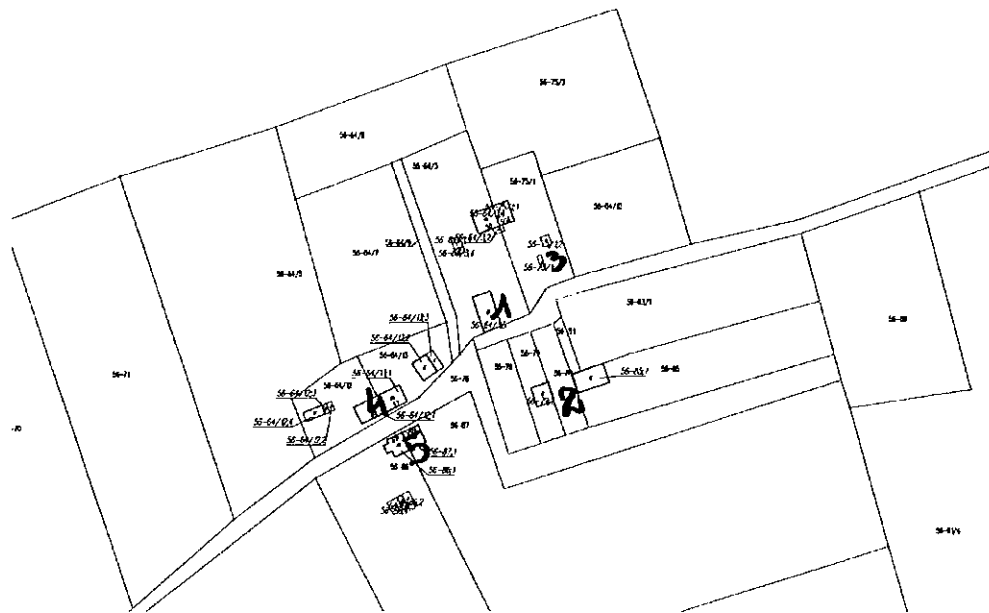
| | | | |
|---|--|-----------------------------|---|
| GEZ | KARTA ADRESOWA ZABYTKU NIERUCHOMEGO | | 3. Miejscowość RODNOWO |
| 1. Nazwa CMENTARZ EWANGELICKI | | 2. Czas powstania XIX w. | 4. Adres Rodnowo 11-200 Bartoszyce |
| 8. Fotografia z opisem wskazującym orientację albo mapa z zaznaczonym stanowiskiem archeologicznym  | | | 5. Przynależność administracyjna województwo: WARMIŃSKO-MAZURSKIE powiat: BARTOSZYCKI gmina: WIEJSKA BARTOSZYCE |
| | | | 6. Formy ochrony ustalenie ochrony w miejscowym planie zagospodarowania przestrzennego albo w decyzji o warunkach zabudowy |
| | | | 7. Opracowanie karty adresowej (autor, data, podpis) Włodzimierz Dopierała 15.10.2013 r.  |

| | | | |
|--|---|--|--|
| <p>GEZ</p> | <p>KARTA ADRESOWA ZABYTKU NIERUCHOMEGO</p> | | <p>3. Miejscowość RODNOWO</p> |
| <p>1. Nazwa DOM, ob. dom kultury</p> | | <p>2. Czas powstania 2 poł. XIX w.</p> | <p>4. Adres Rodnowo 10 11-200 Bartoszyce</p> |
| <p>8. Fotografia z opisem wskazującym orientację albo mapa z zaznaczonym stanowiskiem archeologicznym</p> <div data-bbox="456 440 1352 1043" data-label="Image"> </div> <div data-bbox="568 1072 1240 1433" data-label="Image"> </div> | | | <p>5. Przynależność administracyjna województwo: WARMIŃSKO-MAZURSKIE powiat: BARTOSZYCKI gmina: WIEJSKA BARTOSZYCE</p> |
| | | | <p>6. Formy ochrony ustalenie ochrony w miejscowym planie zagospodarowania przestrzennego albo w decyzji o warunkach zabudowy</p> |
| | | | <p>7. Opracowanie karty adresowej (autor, data, podpis) Włodzimierz Dopierała 15.10.2013 r. <i>Dopierała</i></p> |

| | | | |
|--|--|--|--|
| <p>GEZ</p> | <p align="center">KARTA ADRESOWA ZABYTKU NIERUCHOMEGO</p> | | <p>3. Miejscowość RODNOWO</p> |
| <p>1. Nazwa DOM, ob. biblioteka</p> | | <p>2. Czas powstania k. XIX w.</p> | <p>4. Adres Rodnowo 22 11-200 Bartoszyce</p> |
| <p>8. Fotografia z opisem wskazującym orientację albo mapa z zaznaczonym stanowiskiem archeologicznym</p> <div data-bbox="454 443 1357 1046" data-label="Image"> </div> <div data-bbox="568 1075 1238 1430" data-label="Image"> </div> | | | <p>5. Przynależność administracyjna województwo: WARMIŃSKO-MAZURSKIE powiat: BARTOSZYCKI gmina: WIEJSKA BARTOSZYCE</p> |
| | | | <p>6. Formy ochrony ustalenie ochrony w miejscowym planie zagospodarowania przestrzennego albo w decyzji o warunkach zabudowy</p> |
| | | | <p>7. Opracowanie karty adresowej (autor, data, podpis) Włodzimierz Dopierała 15.10.2013 r.</p> <p align="right"><i>Dopierała</i></p> |

| | | | |
|--|--|------------------------------|--|
| GEZ | KARTA ADRESOWA ZABYTKU NIERUCHOMEGO | | 3. Miejscowość RODNOWO |
| 1. Nazwa DWÓR | | 2. Czas powstania 1919 r. | 4. Adres Rodnowo 50 11-200 Bartoszyce |
| 8. Fotografia z opisem wskazującym orientację albo mapa z zaznaczonym stanowiskiem archeologicznym | | | 5. Przynależność administracyjna województwo: WARMIŃSKO-MAZURSKIE powiat: BARTOSZYCKI gmina: WIEJSKA BARTOSZYCE |
|  | | | 6. Formy ochrony ustalenie ochrony w miejscowym planie zagospodarowania przestrzennego albo w decyzji o warunkach zabudowy |
|  | | | 7. Opracowanie karty adresowej (autor, data, podpis) Włodzimierz Dopierała 15.10.2013 r. <i>Pojm</i> |

| | | | |
|---|--|---|--|
| GEZ | KARTA ADRESOWA ZABYTKU NIERUCHOMEGO | 3. Miejscowość RODNOWO KOLONIA (BIAŁA PODLASKA) | |
| 1. Nazwa ZESPÓŁ DWORSKO – FOLWARCZNY (stajnia spichlerz 1, ruina obory 2, ruina łaźni latryny 3, dwojak 4, czworak 5) | | 2. Czas powstania XIX w. – XX w. | 4. Adres Rodnowo kolonia 11-200 Bartoszyce |
| 8. Fotografia z opisem wskazującym orientację | | 5. Przynależność administracyjna Województwo: WARMIŃSKO-MAZURSKIE Powiat: BARTOSZYCKI Gmina: BARTOSZYCE 6. Formy ochrony Wojewódzka ewidencja zabytków 7. Opracowanie karty adresowej (autor, data, podpis) Anna Wójeik 16.08.2022 r. | |



| | | | |
|---|---|-------------------------------------|--|
| <p>GEZ</p> | <p>KARTA ADRESOWA ZABYTKU NIERUCHOMEGO</p> | | <p>3. Miejscowość SĘDŁAWKI</p> |
| <p>1. Nazwa CMENTARZ EWANGELICKI</p> | | <p>2. Czas powstania XIX w.</p> | <p>4. Adres Sędławki 11-200 Bartoszyce</p> |
| <p>8. Fotografia z opisem wskazującym orientację albo mapa z zaznaczonym stanowiskiem archeologicznym</p>  | | | <p>5. Przynależność administracyjna województwo: WARMIŃSKO-MAZURSKIE powiat: BARTOSZYCKI gmina: WIEJSKA BARTOSZYCE</p> |
| | | | <p>6. Formy ochrony ustalenie ochrony w miejscowym planie zagospodarowania przestrzennego albo w decyzji o warunkach zabudowy</p> |
| | | | <p>7. Opracowanie karty adresowej (autor, data, podpis) Włodzimierz Dopierała 15.10.2013 r. <i>Dopierała</i></p> |

| | | | |
|--|---|--|--|
| <p>GEZ</p> | <p>KARTA ADRESOWA ZABYTKU NIERUCHOMEGO</p> | | <p>3. Miejscowość SĘDŁAWKI</p> |
| <p>1. Nazwa DWÓR w zespole dworsko- parkowym</p> | | <p>2. Czas powstania 2 poł. XIX w.</p> | <p>4. Adres Sędławki 1 11-200 Bartoszyce</p> |
| <p>8. Fotografia z opisem wskazującym orientację albo mapa z zaznaczonym stanowiskiem archeologicznym</p> <div data-bbox="456 440 1357 1043" data-label="Image"> </div> <div data-bbox="564 1069 1245 1433" data-label="Image"> </div> | | | <p>5. Przynależność administracyjna</p> <p>województwo: WARMIŃSKO-MAZURSKIE</p> <p>powiat: BARTOSZYCKI</p> <p>gmina: WIEJSKA BARTOSZYCE</p> |
| | | | <p>6. Formy ochrony</p> <p>Rejestr zabytków Nr A-4284 z dnia 26.01.2004 r.</p> |
| | | | <p>7. Opracowanie karty adresowej (autor, data, podpis) Włodzimierz Dopierała 15.10.2013 r.</p> <p style="text-align: right;"><i>Dop</i></p> |

| | | | |
|---|---|--|--|
| <p>GEZ</p> | <p>KARTA ADRESOWA ZABYTKU NIERUCHOMEGO</p> | | <p>3. Miejscowość SĘDŁAWKI</p> |
| <p>1. Nazwa PARK w zespole dworsko- parkowym</p> | | <p>2. Czas powstania 2 poł. XIX w.</p> | <p>4. Adres Sędławki 11-200 Bartoszyce</p> |
| <p>8. Fotografia z opisem wskazującym orientację albo mapa z zaznaczonym stanowiskiem archeologicznym</p> | | | <p>5. Przynależność administracyjna</p> |
|  | |  | <p>województwo: WARMIŃSKO-MAZURSKIE</p> <p>powiat: BARTOSZYCKI</p> <p>gmina: WIEJSKA BARTOSZYCE</p> |
|  | | | <p>6. Formy ochrony</p> <p>Rejestr zabytków Nr A-4284 z dnia 26.01.2004 r.</p> |
| | | | <p>7. Opracowanie karty adresowej (autor, data, podpis) Włodzimierz Dopierała 15.10.2013 r.</p> <p><i>Dopierała</i></p> |



| | | |
|---|--|--|
| GEZ | KARTA ADRESOWA ZABYTKU NIERUCHOMEGO | 3. Miejscowość SOKOLICA |
| 1. Nazwa KOŚCIÓŁ PAR. P.W. ŚW. ANNY | | 2. Czas powstania poł. XIV – XV w. |
| 8. Fotografia z opisem wskazującym orientację albo mapa z zaznaczonym stanowiskiem archeologicznym | | 4. Adres Sokolica 11-200 Bartoszyce |
|   | | 5. Przynależność administracyjna województwo: WARMIŃSKO-MAZURSKIE powiat: BARTOSZYCKI gmina: WIEJSKA BARTOSZYCE |
|   | | 6. Formy ochrony Rejestr zabytków Nr A-127 z dnia 28.09.1953 r. |
| | | 7. Opracowanie karty adresowej (autor, data, podpis) Włodzimierz Dopierała 15.10.2013 r. <i>Dopierała</i> |

| | | | |
|---|--|-----------------------------|--|
| GEZ | KARTA ADRESOWA ZABYTKU NIERUCHOMEGO | | 3. Miejscowość SOKOLICA |
| 1. Nazwa CMENTARZ PRZYKOŚCIELNY w zespole kościoła p.w. św. Anny | | 2. Czas powstania XIV w. | 4. Adres Sokolica 11-200 Bartoszyce |
| 8. Fotografia z opisem wskazującym orientację albo mapa z zaznaczonym stanowiskiem archeologicznym  | | | 5. Przynależność administracyjna województwo: WARMIŃSKO-MAZURSKIE powiat: BARTOSZYCKI gmina: WIEJSKA BARTOSZYCE |
| | | | 6. Formy ochrony ustalenie ochrony w miejscowym planie zagospodarowania przestrzennego albo w decyzji o warunkach zabudowy |
| | | | 7. Opracowanie karty adresowej (autor, data, podpis) Włodzimierz Dopierała 15.10.2013 r. <i>Dopiera</i> |

| | | | |
|---|---|--|---|
| <p>GEZ</p> | <p>KARTA ADRESOWA ZABYTKU NIERUCHOMEGO</p> | | <p>3. Miejscowość SOKOLICA</p> |
| <p>1. Nazwa CMENTARZ EWANGELICKI, ob. katolicki</p> | | <p>2. Czas powstania poł. XIX w.</p> | <p>4. Adres Sokolica 11-200 Bartoszyce</p> |
| <p>8. Fotografia z opisem wskazującym orientację albo mapa z zaznaczonym stanowiskiem archeologicznym</p> <div style="display: flex; justify-content: space-around;">   </div> | | | <p>5. Przynależność administracyjna województwo: WARMIŃSKO-MAZURSKIE powiat: BARTOSZYCKI gmina: WIEJSKA BARTOSZYCE</p> |
|  | | | <p>6. Formy ochrony ustalenie ochrony w miejscowym planie zagospodarowania przestrzennego albo w decyzji o warunkach zabudowy</p> <p>7. Opracowanie karty adresowej (autor, data, podpis) Włodzimierz Dopierała 15.10.2013 r.</p> <p style="text-align: right;"><i>Dopierała</i></p> |

| | | | |
|--|--|------------------------------|---|
| GEZ | KARTA ADRESOWA ZABYTKU NIERUCHOMEGO | | 3. Miejscowość SOKOLICA |
| 1. Nazwa DOM | | 2. Czas powstania 1925 r. | 4. Adres Sokolica 5 11-200 Bartoszyce |
| 8. Fotografia z opisem wskazującym orientację albo mapa z zaznaczonym stanowiskiem archeologicznym | | | 5. Przynależność administracyjna województwo: WARMIŃSKO-MAZURSKIE powiat: BARTOSZYCKI gmina: WIEJSKA BARTOSZYCE |
| | | | 6. Formy ochrony ustalenie ochrony w miejscowym planie zagospodarowania przestrzennego albo w decyzji o warunkach zabudowy |
| | | | 7. Opracowanie karty adresowej (autor, data, podpis) Włodzimierz Dopierała 15.10.2013 r.  |



| | | | |
|--|---|---|---|
| <p>GEZ</p> | <p>KARTA ADRESOWA ZABYTKU NIERUCHOMEGO</p> | | <p>3. Miejscowość SOKOLICA</p> |
| <p>1. Nazwa CMENTARZ EWANGELICKI PRZY KOŚCIELE</p> | | <p>2. Czas powstania Pol. XIX w.</p> | <p>4. Adres Sokolica, działka nr 59 11-200 Bartoszyce</p> |
| <p>8. Fotografia z opisem wskazującym orientację albo mapa z zaznaczonym stanowiskiem archeologicznym</p> <div style="display: flex; justify-content: space-around;"> <div data-bbox="219 584 824 1190">  </div> <div data-bbox="875 584 1400 1190">  </div> </div> | | | <p>5. Przynależność administracyjna</p> <p>Województwo: WARMIŃSKO-MAZURSKIE</p> <p>Powiat: BARTOSZYCKI</p> <p>Gmina: WIEJSKA BARTOSZYCE</p> <p>6. Formy ochrony ustalenie ochrony w miejscowym planie zagospodarowania przestrzennego albo w decyzji o warunkach zabudowy</p> <p>7. Opracowanie karty adresowej (autor, data, podpis) 08.05.2017r <i>Łojek</i></p> |

| | | | |
|---|--|-----------------------------|---|
| GEZ | KARTA ADRESOWA ZABYTKU NIERUCHOMEGO | | 3. Miejscowość SOLNO |
| 1. Nazwa CMENTARZ EWANGELICKI | | 2. Czas powstania XIX w. | 4. Adres Solno 11-200 Bartoszyce |
| 8. Fotografia z opisem wskazującym orientację albo mapa z zaznaczonym stanowiskiem archeologicznym   | | | 5. Przynależność administracyjna województwo: WARMIŃSKO-MAZURSKIE powiat: BARTOSZYCKI gmina: WIEJSKA BARTOSZYCE |
| | | | 6. Formy ochrony ustalenie ochrony w miejscowym planie zagospodarowania przestrzennego albo w decyzji o warunkach zabudowy |
| | | | 7. Opracowanie karty adresowej (autor, data, podpis) Włodzimierz Dopierała 15.10.2013 r.  |

| | | | |
|--|--|-----------------------------------|---|
| GEZ | KARTA ADRESOWA ZABYTKU NIERUCHOMEGO | | 3. Miejscowość SOLNO |
| 1. Nazwa DWÓR w zespole dworsko-folwarcznym | | 2. Czas powstania 4 ćw. XIX w. | 4. Adres Solno 6 11-200 Bartoszyce |
| 8. Fotografia z opisem wskazującym orientację albo mapa z zaznaczonym stanowiskiem archeologicznym | | | 5. Przynależność administracyjna województwo: WARMIŃSKO-MAZURSKIE powiat: BARTOSZYCKI gmina: WIEJSKA BARTOSZYCE |
|  | | | 6. Formy ochrony ustalenie ochrony w miejscowym planie zagospodarowania przestrzennego albo w decyzji o warunkach zabudowy |
|  | | | 7. Opracowanie karty adresowej (autor, data, podpis) Włodzimierz Dopierała 15.10.2013 r.  |

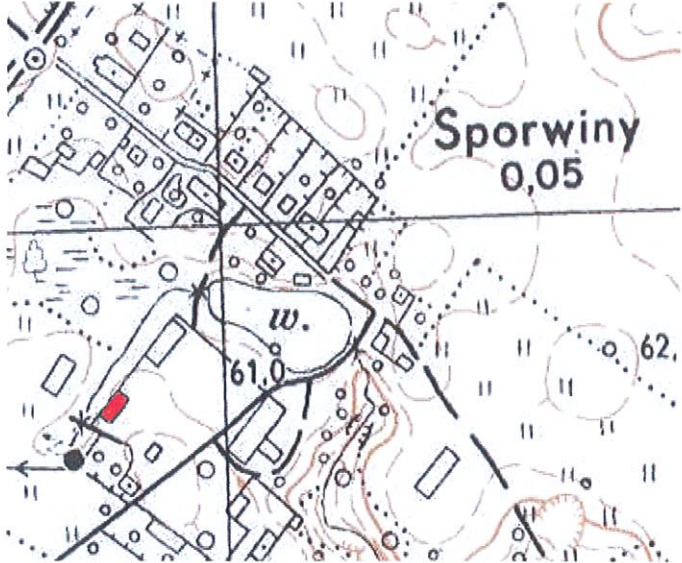
| | | | |
|---|--|-----------------------------------|---|
| GEZ | KARTA ADRESOWA ZABYTKU NIERUCHOMEGO | | 3. Miejscowość SOLNO |
| 1. Nazwa BUDYNEK GOSPODARCZY WIELOFUNKCYJNY w zespole dworsko-folwarcznym | | 2. Czas powstania 4 ćw. XIX w. | 4. Adres Solno 11-200 Bartoszyce |
| 8. Fotografia z opisem wskazującym orientację albo mapa z zaznaczonym stanowiskiem archeologicznym   | | | 5. Przynależność administracyjna województwo: WARMIŃSKO-MAZURSKIE powiat: BARTOSZYCKI gmina: WIEJSKA BARTOSZYCE |
| | | | 6. Formy ochrony ustalenie ochrony w miejscowym planie zagospodarowania przestrzennego albo w decyzji o warunkach zabudowy |
| | | | 7. Opracowanie karty adresowej (autor, data, podpis) Włodzimierz Dopierała 15.10.2013 r.  |

| | | | |
|--|--|---|--|
| <p>GEZ</p> | <p align="center">KARTA ADRESOWA ZABYTKU NIERUCHOMEGO</p> | | <p>3. Miejscowość SOLNO</p> |
| <p>1. Nazwa STAJNIA w zespole dworsko-folwarcznym</p> | | <p>2. Czas powstania 4 ćw. XIX w.</p> | <p>4. Adres Solno 11-200 Bartoszyce</p> |
| <p>8. Fotografia z opisem wskazującym orientację albo mapa z zaznaczonym stanowiskiem archeologicznym</p> <div data-bbox="456 438 1361 1045" data-label="Image"> </div> <div data-bbox="566 1072 1245 1433" data-label="Image"> </div> | | | <p>5. Przynależność administracyjna województwo: WARMIŃSKO-MAZURSKIE powiat: BARTOSZYCKI gmina: WIEJSKA BARTOSZYCE</p> |
| | | | <p>6. Formy ochrony ustalenie ochrony w miejscowym planie zagospodarowania przestrzennego albo w decyzji o warunkach zabudowy</p> |
| | | | <p>7. Opracowanie karty adresowej (autor, data, podpis) Włodzimierz Dopierała 15.10.2013 r.</p> <p align="right"><i>Dopierała</i></p> |

| | | | |
|---|--|--------------------------------|---|
| GEZ | KARTA ADRESOWA ZABYTKU NIERUCHOMEGO | | 3. Miejscowość SPORWINY |
| 1. Nazwa DWÓR w zespole dworsko- parkowym | | 2. Czas powstania XIX/XX w. | 4. Adres Sporwiny 6 11-200 Bartoszyce |
| 8. Fotografia z opisem wskazującym orientację albo mapa z zaznaczonym stanowiskiem archeologicznym   | | | 5. Przynależność administracyjna województwo: WARMIŃSKO-MAZURSKIE powiat: BARTOSZYCKI gmina: WIEJSKA BARTOSZYCE |
| | | | 6. Formy ochrony ustalenie ochrony w miejscowym planie zagospodarowania przestrzennego albo w decyzji o warunkach zabudowy |
| | | | 7. Opracowanie karty adresowej (autor, data, podpis) Włodzimierz Dopierała 15.10.2013 r.  |

| | | | |
|--|--|--------------------------------|---|
| GEZ | KARTA ADRESOWA ZABYTKU NIERUCHOMEGO | | 3. Miejscowość SPORWINY |
| 1. Nazwa PARK w zespole dworsko-parkowym | | 2. Czas powstania XIX/XX w. | 4. Adres Sporwiny 11-200 Bartoszyce |
| 8. Fotografia z opisem wskazującym orientację albo mapa z zaznaczonym stanowiskiem archeologicznym | | | 5. Przynależność administracyjna województwo: WARMIŃSKO-MAZURSKIE powiat: BARTOSZYCKI gmina: WIEJSKA BARTOSZYCE |
|  | | | 6. Formy ochrony ustalenie ochrony w miejscowym planie zagospodarowania przestrzennego albo w decyzji o warunkach zabudowy |
|  | | | 7. Opracowanie karty adresowej (autor, data, podpis) Włodzimierz Dopierała 15.10.2013 r.  |

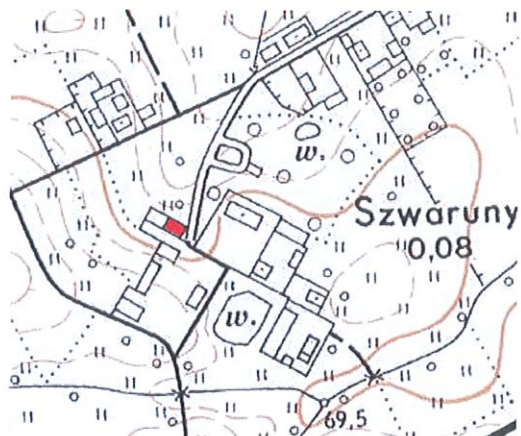
| | | | |
|--|--|---|--|
| GEZ | KARTA ADRESOWA ZABYTKU NIERUCHOMEGO | | 3. Miejscowość SPORWINY |
| 1. Nazwa STODOŁA W ZESPOLE DWORSKO-PARKOWYM | | 2. Czas powstania Pol. XIX/XX w. | 4. Adres Sporwiny, dz. nr 33 11-200 Bartoszyce |
| 8. Fotografia z opisem wskazującym orientację albo mapa z zaznaczonym stanowiskiem archeologicznym | | | 5. Przynależność administracyjna Województwo: WARMIŃSKO-MAZURSKIE Powiat: BARTOSZYCKI Gmina: WIEJSKA BARTOSZYCE 6. Formy ochrony ustalenie ochrony w miejscowym planie zagospodarowania przestrzennego albo w decyzji o warunkach zabudowy 7. Opracowanie karty adresowej (autor, data, podpis) <i>08.05.2017r</i> <i>ewjwr</i> |
|  | |  | |

| | | | |
|--|--|--|--|
| GEZ | KARTA ADRESOWA ZABYTKU NIERUCHOMEGO | | 3. Miejscowość SPORWINY |
| 1. Nazwa OBORA W ZESPOLE DWORSKO-PARKOWYM | | 2. Czas powstania Pol. XIX/XX w. | 4. Adres Sporwiny, dz. nr 34 11-200 Bartoszyce |
| 8. Fotografia z opisem wskazującym orientację albo mapa z zaznaczonym stanowiskiem archeologicznym | | | 5. Przynależność administracyjna Województwo: WARMIŃSKO-MAZURSKIE Powiat: BARTOSZYCKI Gmina: WIEJSKA BARTOSZYCE 6. Formy ochrony ustalenie ochrony w miejscowym planie zagospodarowania przestrzennego albo w decyzji o warunkach zabudowy 7. Opracowanie karty adresowej (autor, data, podpis) <i>08.05.2017r</i> <i>[Signature]</i> |
|  | | |  |

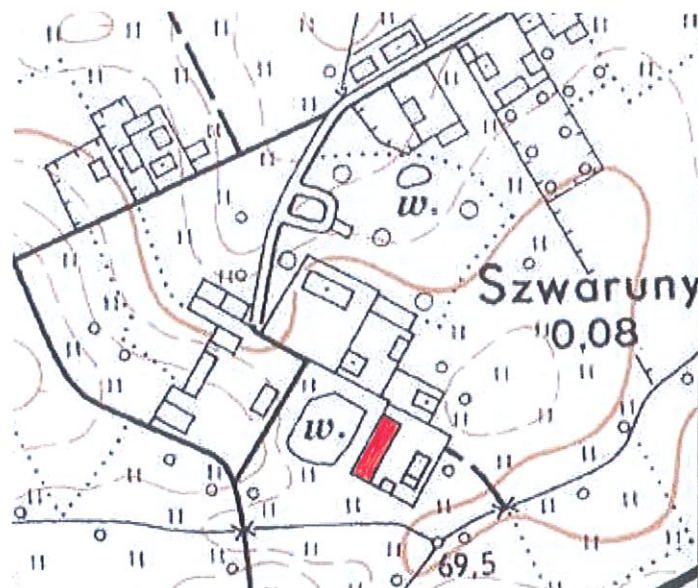
| | | | |
|---|---|-------------------------------------|--|
| <p>GEZ</p> | <p>KARTA ADRESOWA ZABYTKU NIERUCHOMEGO</p> | | <p>3. Miejscowość SPYTAJNY</p> |
| <p>1. Nazwa CMENTARZ EWANGELICKI</p> | | <p>2. Czas powstania XIX w.</p> | <p>4. Adres Spytajny 11-200 Bartoszyce</p> |
| <p>8. Fotografia z opisem wskazującym orientację albo mapa z zaznaczonym stanowiskiem archeologicznym</p>  | | | <p>5. Przynależność administracyjna województwo: WARMIŃSKO-MAZURSKIE powiat: BARTOSZYCKI gmina: WIEJSKA BARTOSZYCE</p> |
| | | | <p>6. Formy ochrony ustalenie ochrony w miejscowym planie zagospodarowania przestrzennego albo w decyzji o warunkach zabudowy</p> |
| | | | <p>7. Opracowanie karty adresowej (autor, data, podpis) Włodzimierz Dopierała 15.10.2013 r.</p> <p style="text-align: right;"><i>Dopierała</i></p> |

| | | | |
|--|---|--|--|
| <p>GEZ</p> | <p>KARTA ADRESOWA ZABYTKU NIERUCHOMEGO</p> | | <p>3. Miejscowość SZWARUNY</p> |
| <p>1. Nazwa PARK w zespole dworsko-parkowym</p> | | <p>2. Czas powstania XIX/XX w.</p> | <p>4. Adres Szwaryny 11-200 Bartoszyce</p> |
| <p>8. Fotografia z opisem wskazującym orientację albo mapa z zaznaczonym stanowiskiem archeologicznym</p>  | | | <p>5. Przynależność administracyjna województwo: WARMIŃSKO-MAZURSKIE powiat: BARTOSZYCKI gmina: WIEJSKA BARTOSZYCE</p> |
|  | | | <p>6. Formy ochrony ustalenie ochrony w miejscowym planie zagospodarowania przestrzennego albo w decyzji o warunkach zabudowy</p> |
| | | | <p>7. Opracowanie karty adresowej (autor, data, podpis) Włodzimierz Dopierała 15.10.2013 r.</p>  |

| | | | |
|--|--|--|---|
| GEZ | KARTA ADRESOWA ZABYTKU NIERUCHOMEGO | | 3. Miejscowość SZWARUNY |
| 1. Nazwa SPICHLERZ W ZESPOLE DWORSKO-PARKOWYM | | 2. Czas powstania Pol. XIX/XX w. | 4. Adres Szwaruny, dz. nr 112/1, 112/2 11-200 Bartoszyce |
| 8. Fotografia z opisem wskazującym orientację albo mapa z zaznaczonym stanowiskiem archeologicznym | | | 5. Przynależność administracyjna Województwo: WARMIŃSKO-MAZURSKIE Powiat: BARTOSZYCKI Gmina: WIEJSKA BARTOSZYCE 6. Formy ochrony ustalenie ochrony w miejscowym planie zagospodarowania przestrzennego albo w decyzji o warunkach zabudowy 7. Opracowanie karty adresowej (autor, data, podpis) <i>08.05.2017</i> <i>Łojew</i> |




| | | | |
|--|--|--|--|
| GEZ | KARTA ADRESOWA ZABYTKU NIERUCHOMEGO | | 3. Miejscowość SZWARUNY |
| 1. Nazwa STAJNIA MAGAZYN W ZESPOLE DWORSKO-PARKOWYM | | 2. Czas powstania Poł. XIX/XX w. | 4. Adres Szwaryny, dz. nr 120 11-200 Bartoszyce |
| 8. Fotografia z opisem wskazującym orientację albo mapa z zaznaczonym stanowiskiem archeologicznym | | | 5. Przynależność administracyjna Województwo: WARMIŃSKO-MAZURSKIE Powiat: BARTOSZYCKI Gmina: WIEJSKA BARTOSZYCE 6. Formy ochrony ustalenie ochrony w miejscowym planie zagospodarowania przestrzennego albo w decyzji o warunkach zabudowy 7. Opracowanie karty adresowej (autor, data, podpis) <i>08.05.2017r</i> <i>Łojasik</i> |



| | | | |
|--|--|--|---|
| GEZ | KARTA ADRESOWA ZABYTKU NIERUCHOMEGO | | 3. Miejscowość SZWARUNY |
| 1. Nazwa CZWORAK W ZESPOLE DWORSKO-PARKOWYM | | 2. Czas powstania Poł. XIX/XX w. | 4. Adres Szwaruny, dz. nr 124 11-200 Bartoszyce |
| 8. Fotografia z opisem wskazującym orientację albo mapa z zaznaczonym stanowiskiem archeologicznym | | | 5. Przynależność administracyjna Województwo: WARMIŃSKO-MAZURSKIE Powiat: BARTOSZYCKI Gmina: WIEJSKA BARTOSZYCE 6. Formy ochrony ustalenie ochrony w miejscowym planie zagospodarowania przestrzennego albo w decyzji o warunkach zabudowy 7. Opracowanie karty adresowej (autor, data, podpis) <i>08.05.2017r</i> <i>Łosiak</i> |
| <div style="display: flex; justify-content: space-around;"> <div data-bbox="241 614 651 959"> </div> <div data-bbox="696 592 1637 1273"> </div> </div> | | | |

| | | |
|---|--|--|
| GEZ | KARTA ADRESOWA ZABYTKU NIERUCHOMEGO | 3. Miejscowość SZWARUNY |
| 1. Nazwa STACJA KOLEJOWA, ob. dom mieszkalny | | 2. Czas powstania 1916 r. |
| 8. Fotografia z opisem wskazującym orientację albo mapa z zaznaczonym stanowiskiem archeologicznym | | 4. Adres Szwaruny 14 11-200 Bartoszyce |
|   | | 5. Przynależność administracyjna województwo: WARMIŃSKO-MAZURSKIE powiat: BARTOSZYCKI gmina: WIEJSKA BARTOSZYCE |
| | | 6. Formy ochrony ustalenie ochrony w miejscowym planie zagospodarowania przestrzennego albo w decyzji o warunkach zabudowy |
| | | 7. Opracowanie karty adresowej (autor, data, podpis) Włodzimierz Dopierała 15.10.2013 r.  |

| | | | |
|--|--|--------------------------------|---|
| GEZ | KARTA ADRESOWA ZABYTKU NIERUCHOMEGO | | 3. Miejscowość SZWARUNY |
| 1. Nazwa DWÓR w zespole dworsko-parkowym | | 2. Czas powstania XIX/XX w. | 4. Adres Szwaruny 8 4 11-200 Bartoszyce |
| 8. Fotografia z opisem wskazującym orientację albo mapa z zaznaczonym stanowiskiem archeologicznym | | | 5. Przynależność administracyjna województwo: WARMIŃSKO-MAZURSKIE powiat: BARTOSZYCKI gmina: WIEJSKA BARTOSZYCE |
|  | | | 6. Formy ochrony ustalenie ochrony w miejscowym planie zagospodarowania przestrzennego albo w decyzji o warunkach zabudowy |
|  | | | 7. Opracowanie karty adresowej (autor, data, podpis) Włodzimierz Dopierała 15.10.2013 r.  |

| | | |
|---|---|--|
| <p>GEZ</p> | <p>KARTA ADRESOWA ZABYTKU NIERUCHOMEGO</p> | <p>3. Miejscowość TOLKO</p> |
| <p>1. Nazwa CMENTARZ EWANGELICKI</p> | <p>2. Czas powstania XIX w.</p> | <p>4. Adres Tolko 11-200 Bartoszyce</p> |
| <p>8. Fotografia z opisem wskazującym orientację albo mapa z zaznaczonym stanowiskiem archeologicznym</p>  | | <p>5. Przynależność administracyjna województwo: WARMIŃSKO-MAZURSKIE powiat: BARTOSZYCKI gmina: WIEJSKA BARTOSZYCE</p> |
| | | <p>6. Formy ochrony ustalenie ochrony w miejscowym planie zagospodarowania przestrzennego albo w decyzji o warunkach zabudowy</p> |
| | | <p>7. Opracowanie karty adresowej (autor, data, podpis) Włodzimierz Dopierała 15.10.2013 r.</p> <p style="text-align: right;"><i>Dopierała</i></p> |

| | | | |
|--|---|--|--|
| <p>GEZ</p> | <p>KARTA ADRESOWA ZABYTKU NIERUCHOMEGO</p> | | <p>3. Miejscowość TOLKO</p> |
| <p>1. Nazwa SPICHLERZ w zespole pałacowym</p> | | <p>2. Czas powstania 2 poł. XIX w.</p> | <p>4. Adres Tolko 11-200 Bartoszyce</p> |
| <p>8. Fotografia z opisem wskazującym orientację albo mapa z zaznaczonym stanowiskiem archeologicznym</p> <div data-bbox="452 448 1357 1051" data-label="Image"> </div> <div data-bbox="568 1078 1236 1437" data-label="Image"> </div> | | | <p>5. Przynależność administracyjna województwo: WARMIŃSKO-MAZURSKIE powiat: BARTOSZYCKI gmina: WIEJSKA BARTOSZYCE</p> |
| | | | <p>6. Formy ochrony Rejestr zabytków Nr A-755 z dnia 6.02.1968 r.</p> |
| | | | <p>7. Opracowanie karty adresowej (autor, data, podpis) Włodzimierz Dopierała 15.10.2013 r.</p> <p style="text-align: right;"><i>Dopierała</i></p> |

| | | | |
|---|---|--|--|
| <p>GEZ</p> | <p>KARTA ADRESOWA ZABYTKU NIERUCHOMEGO</p> | | <p>3. Miejscowość</p> <p>TOLKO</p> |
| <p>1. Nazwa</p> <p>PARK w zespole pałacowym</p> | | <p>2. Czas powstania</p> <p>k. XVII w., przekształcony 2 poł. XIX w.</p> | <p>4. Adres</p> <p>Tolko 11-200 Bartoszyce</p> |
| <p>8. Fotografia z opisem wskazującym orientację albo mapa z zaznaczonym stanowiskiem archeologicznym</p> <div style="display: flex; flex-wrap: wrap;"> <div style="width: 50%; text-align: center;">  </div> <div style="width: 50%; text-align: center;">  </div> <div style="width: 50%; text-align: center;">  </div> <div style="width: 50%; text-align: center;">  </div> </div> | | | <p>5. Przynależność administracyjna</p> <p>województwo: WARMIŃSKO-MAZURSKIE</p> <p>powiat: BARTOSZYCKI</p> <p>gmina: WIEJSKA BARTOSZYCE</p> |
| | | | <p>6. Formy ochrony</p> <p>Rejestr zabytków Nr A-1346 z dnia 18.01.1982 r.</p> |
| | | | <p>7. Opracowanie karty adresowej (autor, data, podpis)</p> <p>Włodzimierz Dopierała 15.10.2013 r.</p> <p style="text-align: right;"><i>Dopierała</i></p> |

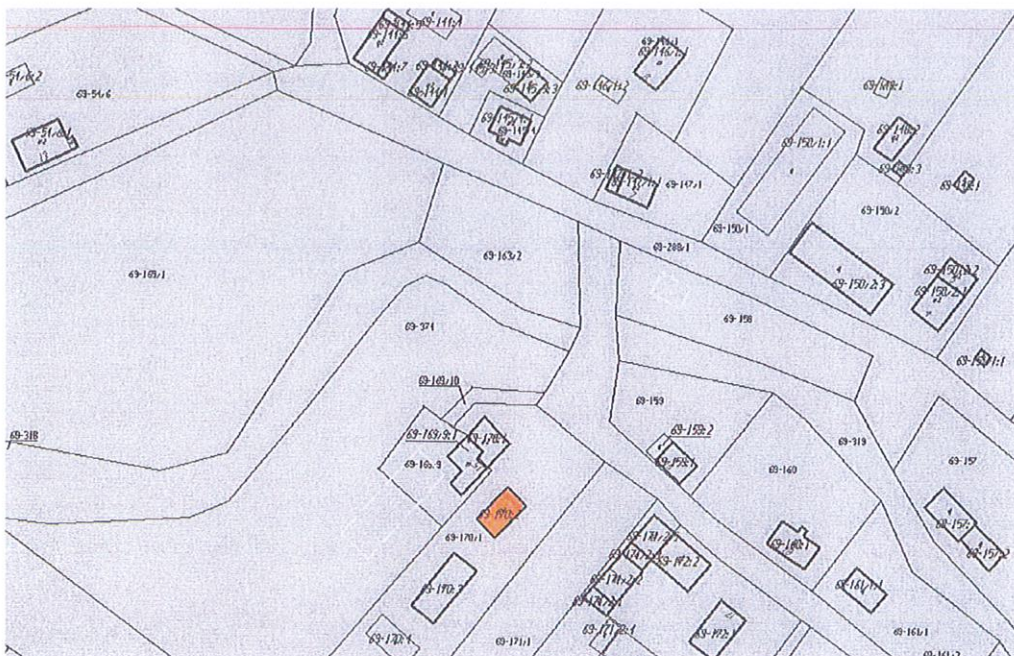
| | | | |
|---|---|--|--|
| <p>GEZ</p> | <p>KARTA ADRESOWA ZABYTKU NIERUCHOMEGO</p> | | <p>3. Miejscowość</p> <p>TOLKO</p> |
| <p>1. Nazwa</p> <p>PAŁAC w zespole pałacowym</p> | | <p>2. Czas powstania k. XVI w., przebud. k. XVII w., 2 poł. XIX w.</p> | <p>4. Adres</p> <p>Tolko 29 11-200 Bartoszyce</p> |
| <p>8. Fotografia z opisem wskazującym orientację albo mapa z zaznaczonym stanowiskiem archeologicznym</p> <div style="display: flex; justify-content: space-around;">   </div> | | | <p>5. Przynależność administracyjna</p> <p>województwo: WARMIŃSKO-MAZURSKIE</p> <p>powiat: BARTOSZYCKI</p> <p>gmina: WIEJSKA BARTOSZYCE</p> |
|  | | | <p>6. Formy ochrony</p> <p>Rejestr zabytków Nr A-584 z dnia 20.12.1964 r.</p> <p>7. Opracowanie karty adresowej (autor, data, podpis) Włodzimierz Dopierała 15.10.2013 r.</p> <p style="text-align: right;"><i>Dopierała</i></p> |

| | | |
|--|---|--|
| <p>GEZ</p> | <p>KARTA ADRESOWA ZABYTKU NIERUCHOMEGO</p> | <p>3. Miejscowość TOLKO - SPYTAJNY</p> |
| <p>1. Nazwa ALEJA DĘBOWO - JESIONOWA</p> | | <p>2. Czas powstania XIX w.</p> |
| <p>8. Fotografia z opisem wskazującym orientację albo mapa z zaznaczonym stanowiskiem archeologicznym</p> | | <p>4. Adres Tolko - Spytajny 11-200 Bartoszyce</p> |
| <div data-bbox="454 448 1361 1054" data-label="Image"> </div> <div data-bbox="573 1082 1238 1437" data-label="Image"> </div> | | <p>5. Przynależność administracyjna województwo: WARMIŃSKO-MAZURSKIE powiat: BARTOSZYCKI gmina: WIEJSKA BARTOSZYCE</p> |
| | | <p>6. Formy ochrony ustalenie ochrony w miejscowym planie zagospodarowania przestrzennego albo w decyzji o warunkach zabudowy</p> <p>7. Opracowanie karty adresowej (autor, data, podpis) Włodzimierz Dopierała 15.10.2013 r.</p> <div data-bbox="1937 1321 2056 1417" data-label="Text"> </div> |

| | | | |
|--|--|---|---|
| GEZ | KARTA ADRESOWA ZABYTKU NIERUCHOMEGO | | 3. Miejscowość TOLKO |
| 1. Nazwa ZESPÓŁ DWORSKO – FOLWARCZNY (stajnia obecnie kościół 1, czworak nr 1 (2), czworak nr 2 (3), czworak nr 3 (4), czworak nr 4 (5)) | | 2. Czas powstania XVI w. – pocz. XX w. | 4. Adres Tolko 11-200 Bartoszyce |
| 8. Fotografia z opisem wskazującym orientację | | | 5. Przynależność administracyjna Województwo: WARMIŃSKO-MAZURSKIE Powiat: BARTOSZYCKI Gmina: BARTOSZYCE |
|  | | | 6. Formy ochrony Wojewódzka ewidencja zabytków |
|  | | | 7. Opracowanie karty adresowej (autor, data, podpis) Anna Wójcik 16.08.2022 r. |

| | | |
|---|---|--|
| <p>GEZ</p> | <p>KARTA ADRESOWA ZABYTKU NIERUCHOMEGO</p> | <p>3. Miejscowość TRUTNOWO</p> |
| <p>1. Nazwa DWÓR Z OTOCZENIEM w zespole dworsko- folwarcznym</p> | <p>2. Czas powstania 3 ćw. XVIII w., przebud. k. XIX w.</p> | <p>4. Adres Trutnowo 14/15 11-200 Bartoszyce</p> |
| <p>8. Fotografia z opisem wskazującym orientację albo mapa z zaznaczonym stanowiskiem archeologicznym</p> <div style="display: flex; justify-content: space-around;">   </div> | | <p>5. Przynależność administracyjna</p> <p>województwo: WARMIŃSKO-MAZURSKIE</p> <p>powiat: BARTOSZYCKI</p> <p>gmina: WIEJSKA BARTOSZYCE</p> |
|  | | <p>6. Formy ochrony</p> <p>Rejestr zabytków Nr A-4286 z dnia 29.01.2004 r.</p> |
| | | <p>7. Opracowanie karty adresowej (autor, data, podpis) Włodzimierz Dopierała 15.10.2013 r.</p> <p style="text-align: right;"><i>Dopierała</i></p> |

| | | |
|---|--|--|
| GEZ | KARTA ADRESOWA ZABYTKU NIERUCHOMEGO | 3. Miejscowość TRUTNOWO |
| 1. Nazwa RUINY SPICHLERZA (spalony) | | 2. Czas powstania k. XIX w. |
| 8. Fotografia z opisem wskazującym orientację | | 4. Adres Trutnowo 11-200 Bartoszyce 5. Przynależność administracyjna Województwo: WARMIŃSKO-MAZURSKIE Powiat: BARTOSZYCKI Gmina: BARTOSZYCE 6. Formy ochrony Wojewódzka ewidencja zabytków 7. Opracowanie karty adresowej (autor, data, podpis) Anna Wójcik 16.08.2022 r. |



| | | | |
|---|--|----------------------------------|---|
| GEZ | KARTA ADRESOWA ZABYTKU NIERUCHOMEGO | | 3. Miejscowość TRUTNOWO |
| 1. Nazwa OBORA w zespole dworsko-folwarcznym | | 2. Czas powstania pocz. XX w. | 4. Adres Trutnowo 11-200 Bartoszyce |
| 8. Fotografia z opisem wskazującym orientację albo mapa z zaznaczonym stanowiskiem archeologicznym | | | 5. Przynależność administracyjna województwo: WARMIŃSKO-MAZURSKIE powiat: BARTOSZYCKI gmina: WIEJSKA BARTOSZYCE |
|   | | | 6. Formy ochrony ustalenie ochrony w miejscowym planie zagospodarowania przestrzennego albo w decyzji o warunkach zabudowy 7. Opracowanie karty adresowej (autor, data, podpis) Włodzimierz Dopierała 15.10.2013 r.  |

KARTA ADRESOWA ZABYTKU NIERUCHOMEGO

3. Miejscowość

TRUTNOWO

1. Nazwa

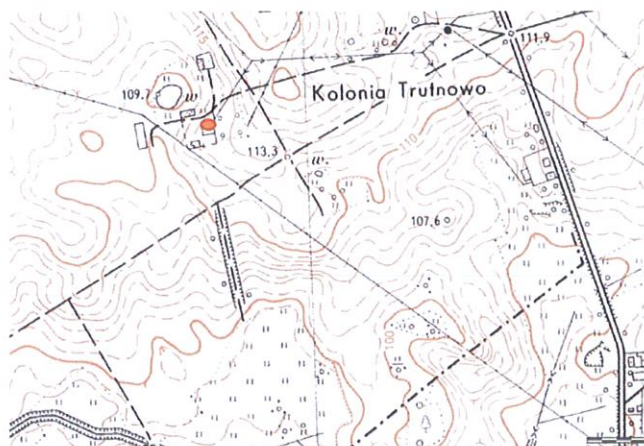
BUDYNEK DWORU – OBECNIE BUDYNEK MIESZKALNY

2. Czas powstania
Początek XX w.

4. Adres

Trutnowo 27, dz. nr 255
11-200 Bartoszyce

8. Fotografia z opisem wskazującym orientację albo mapa z zaznaczonym stanowiskiem archeologicznym



5. Przynależność administracyjna

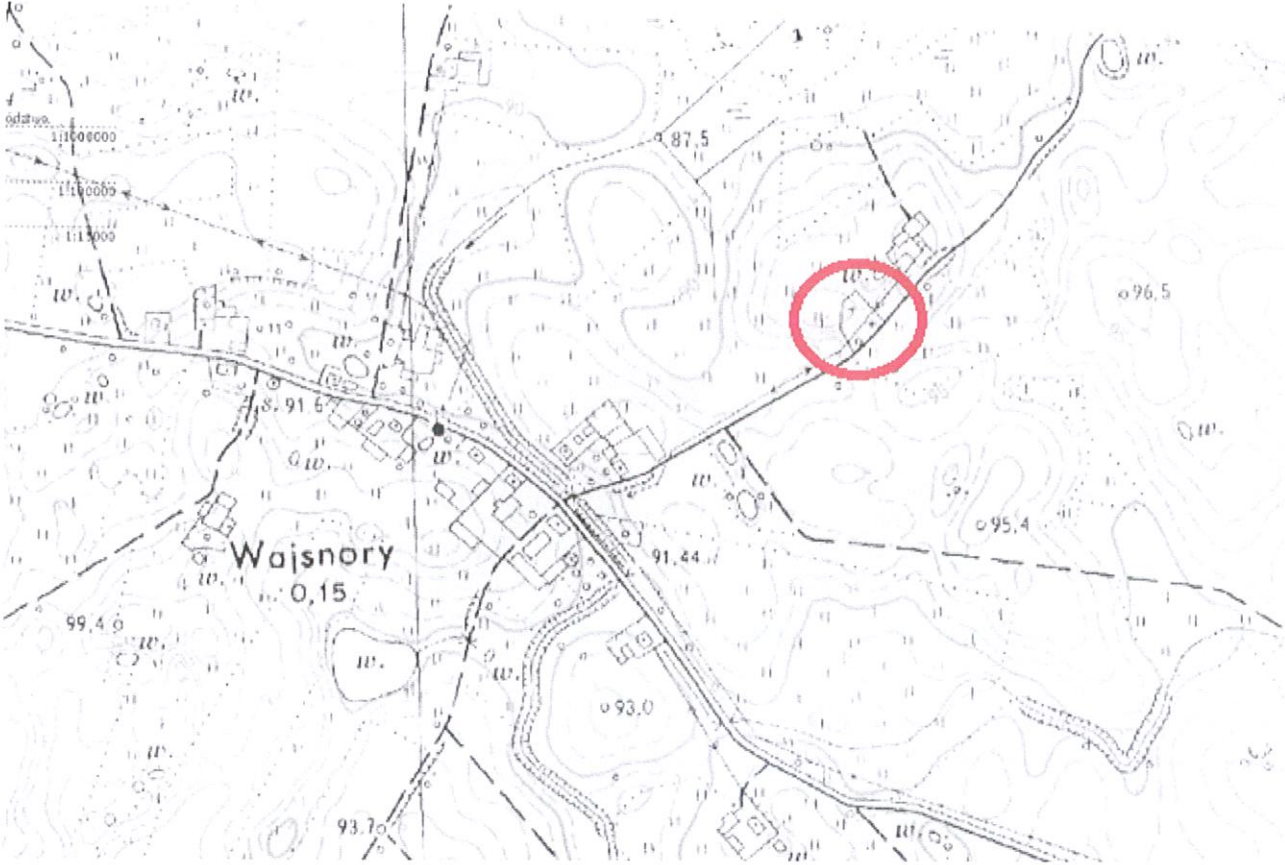

Województwo:
WARMIŃSKO-MAZURSKIE

Powiat:
BARTOSZYCKI

Gmina:
WIEJSKA BARTOSZYCE

6. Formy ochrony
Rejestr Zabytków
A - 4674
z dnia 19.07.2019 r.

7. Opracowanie karty adresowej
(autor, data, podpis)
Anna Wójcik, 03.09.2019 r.

| | | |
|--|---|---|
| <p>GEZ</p> | <p>KARTA ADRESOWA ZABYTKU NIERUCHOMEGO</p> | <p>3. Miejscowość WAJSNORY</p> |
| <p>1. Nazwa CMENTARZ EWANGELICKI</p> | <p>2. Czas powstania XIX w.</p> | <p>4. Adres Wajsnory 11-200 Bartoszyce</p> |
| <p>8. Fotografia z opisem wskazującym orientację albo mapa z zaznaczonym stanowiskiem archeologicznym</p>  <p>The map shows the village of Wajsnory with contour lines and various elevation points. A red circle highlights a specific site in the upper right quadrant of the village area. The map includes labels for 'Wajsnory 0,15' and several elevation points such as 87,5, 91,6, 91,44, 93,0, 93,7, 95,4, 96,5, and 99,4. A road and railway line are also visible.</p> | | <p>5. Przynależność administracyjna województwo: WARMIŃSKO-MAZURSKIE powiat: BARTOSZYCKI gmina: WIEJSKA BARTOSZYCE</p> |
| | | <p>6. Formy ochrony ustalenie ochrony w miejscowym planie zagospodarowania przestrzennego albo w decyzji o warunkach zabudowy</p> |
| | | <p>7. Opracowanie karty adresowej (autor, data, podpis) Włodzimierz Dopierała 15.10.2013 r.</p>  |

| | | | |
|---|--|--------------------------------|--|
| GEZ | KARTA ADRESOWA ZABYTKU NIERUCHOMEGO | | 3. Miejscowość WĘGORYTY |
| 1. Nazwa SZKOŁA, ob. dom w zespole szkoły, ob. w zagrodzie | | 2. Czas powstania XIX/XX w. | 4. Adres Węgoryty 22 11-200 Bartoszyce |
| 8. Fotografia z opisem wskazującym orientację albo mapa z zaznaczonym stanowiskiem archeologicznym  | | | 5. Przynależność administracyjna województwo: WARMIŃSKO-MAZURSKIE powiat: BARTOSZYCKI gmina: WIEJSKA BARTOSZYCE |
| | | | 6. Formy ochrony ustalenie ochrony w miejscowym planie zagospodarowania przestrzennego albo w decyzji o warunkach zabudowy |
| | | | 7. Opracowanie karty adresowej (autor, data, podpis) Włodzimierz Dopierała 15.10.2013 r.  |

| | | | |
|--|---|--|--|
| <p>GEZ</p> | <p>KARTA ADRESOWA ZABYTKU NIERUCHOMEGO</p> | | <p>3. Miejscowość WĘGORYTY</p> |
| <p>1. Nazwa BUDYNEK GOSPODARCZY w zespole szkoły, ob. w zagrodzie</p> | | <p>2. Czas powstania XIX/XX w.</p> | <p>4. Adres Węgoryty 11-200 Bartoszyce</p> |
| <p>8. Fotografia z opisem wskazującym orientację albo mapa z zaznaczonym stanowiskiem archeologicznym</p> <div data-bbox="459 475 1355 1045" data-label="Image"> </div> <div data-bbox="562 1072 1249 1439" data-label="Image"> </div> | | | <p>5. Przynależność administracyjna województwo: WARMIŃSKO-MAZURSKIE powiat: BARTOSZYCKI gmina: WIEJSKA BARTOSZYCE</p> |
| | | | <p>6. Formy ochrony ustalenie ochrony w miejscowym planie zagospodarowania przestrzennego albo w decyzji o warunkach zabudowy</p> |
| | | | <p>7. Opracowanie karty adresowej (autor, data, podpis) Włodzimierz Dopierała 15.10.2013 r.</p> <p style="text-align: right;"><i>Dopierała</i></p> |


| | | | |
|--|---|--|---|
| <p>GEZ</p> | <p>KARTA ADRESOWA ZABYTKU NIERUCHOMEGO</p> | | <p>3. Miejscowość WĘGORYTY</p> |
| <p>1. Nazwa DWÓR w zespole dworsko-folwarcznym</p> | | <p>2. Czas powstania XIX/XX w.</p> | <p>4. Adres Węgoryty 4 11-200 Bartoszyce</p> |
| <p>8. Fotografia z opisem wskazującym orientację albo mapa z zaznaczonym stanowiskiem archeologicznym</p> <div data-bbox="459 446 1361 1050" data-label="Image"> </div> <div data-bbox="564 1077 1254 1442" data-label="Image"> </div> | | | <p>5. Przynależność administracyjna województwo: WARMIŃSKO-MAZURSKIE powiat: BARTOSZYCKI gmina: WIEJSKA BARTOSZYCE</p> |
| | | | <p>6. Formy ochrony ustalenie ochrony w miejscowym planie zagospodarowania przestrzennego albo w decyzji o warunkach zabudowy</p> |
| | | | <p>7. Opracowanie karty adresowej (autor, data, podpis) Włodzimierz Dopierała 15.10.2013 r.</p>  |

| | | | |
|---|--|--------------------------------|--|
| GEZ | KARTA ADRESOWA ZABYTKU NIERUCHOMEGO | | 3. Miejscowość WĘGORYTY |
| 1. Nazwa OBORA w zespole dworsko-folwarcznym | | 2. Czas powstania XIX/XX w. | 4. Adres Węgoryty 11-200 Bartoszyce |
| 8. Fotografia z opisem wskazującym orientację albo mapa z zaznaczonym stanowiskiem archeologicznym   | | | 5. Przynależność administracyjna województwo: WARMIŃSKO-MAZURSKIE powiat: BARTOSZYCKI gmina: WIEJSKA BARTOSZYCE |
| | | | 6. Formy ochrony ustalenie ochrony w miejscowym planie zagospodarowania przestrzennego albo w decyzji o warunkach zabudowy |
| | | | 7. Opracowanie karty adresowej (autor, data, podpis) Włodzimierz Dopierała 15.10.2013 r.  |

| | | | |
|---|--|--------------------------------|---|
| GEZ | KARTA ADRESOWA ZABYTKU NIERUCHOMEGO | | 3. Miejscowość WĘGORYTY |
| 1. Nazwa STODOŁA w zespole dworsko-folwarcznym | | 2. Czas powstania XIX/XX w. | 4. Adres Węgoryty 11-200 Bartoszyce |
| 8. Fotografia z opisem wskazującym orientację albo mapa z zaznaczonym stanowiskiem archeologicznym   | | | 5. Przynależność administracyjna województwo: WARMIŃSKO-MAZURSKIE powiat: BARTOSZYCKI gmina: WIEJSKA BARTOSZYCE |
| | | | 6. Formy ochrony ustalenie ochrony w miejscowym planie zagospodarowania przestrzennego albo w decyzji o warunkach zabudowy |
| | | | 7. Opracowanie karty adresowej (autor, data, podpis) Włodzimierz Dopierała 15.10.2013 r.  |

| | | | |
|---|--|--------------------------------|---|
| GEZ | KARTA ADRESOWA ZABYTKU NIERUCHOMEGO | | 3. Miejscowość WĘGORYTY |
| 1. Nazwa OBORA w zespole dworsko-folwarcznym | | 2. Czas powstania XIX/XX w. | 4. Adres Węgoryty 11-200 Bartoszyce |
| 8. Fotografia z opisem wskazującym orientację albo mapa z zaznaczonym stanowiskiem archeologicznym   | | | 5. Przynależność administracyjna województwo: WARMIŃSKO-MAZURSKIE powiat: BARTOSZYCKI gmina: WIEJSKA BARTOSZYCE |
| | | | 6. Formy ochrony ustalenie ochrony w miejscowym planie zagospodarowania przestrzennego albo w decyzji o warunkach zabudowy |
| | | | 7. Opracowanie karty adresowej (autor, data, podpis) Włodzimierz Dopierała 15.10.2013 r.  |

| | | | |
|---|--|--------------------------------|---|
| GEZ | KARTA ADRESOWA ZABYTKU NIERUCHOMEGO | | 3. Miejscowość WĘGORYTY |
| 1. Nazwa STAJNIA, ob. obora w zespole dworsko-folwarcznym | | 2. Czas powstania XIX/XX w. | 4. Adres Węgoryty 11-200 Bartoszyce |
| 8. Fotografia z opisem wskazującym orientację albo mapa z zaznaczonym stanowiskiem archeologicznym   | | | 5. Przynależność administracyjna województwo: WARMIŃSKO-MAZURSKIE powiat: BARTOSZYCKI gmina: WIEJSKA BARTOSZYCE |
| | | | 6. Formy ochrony ustalenie ochrony w miejscowym planie zagospodarowania przestrzennego albo w decyzji o warunkach zabudowy |
| | | | 7. Opracowanie karty adresowej (autor, data, podpis) Włodzimierz Dopierała 15.10.2013 r.  |

| | | | |
|---|--|--------------------------------|---|
| GEZ | KARTA ADRESOWA ZABYTKU NIERUCHOMEGO | | 3. Miejscowość WĘGORYTY |
| 1. Nazwa STAJNIA, ob. obora w zespole dworsko-folwarcznym | | 2. Czas powstania XIX/XX w. | 4. Adres Węgoryty 11-200 Bartoszyce |
| 8. Fotografia z opisem wskazującym orientację albo mapa z zaznaczonym stanowiskiem archeologicznym   | | | 5. Przynależność administracyjna województwo: WARMIŃSKO-MAZURSKIE powiat: BARTOSZYCKI gmina: WIEJSKA BARTOSZYCE |
| | | | 6. Formy ochrony ustalenie ochrony w miejscowym planie zagospodarowania przestrzennego albo w decyzji o warunkach zabudowy |
| | | | 7. Opracowanie karty adresowej (autor, data, podpis) Włodzimierz Dopierała 15.10.2013 r.  |

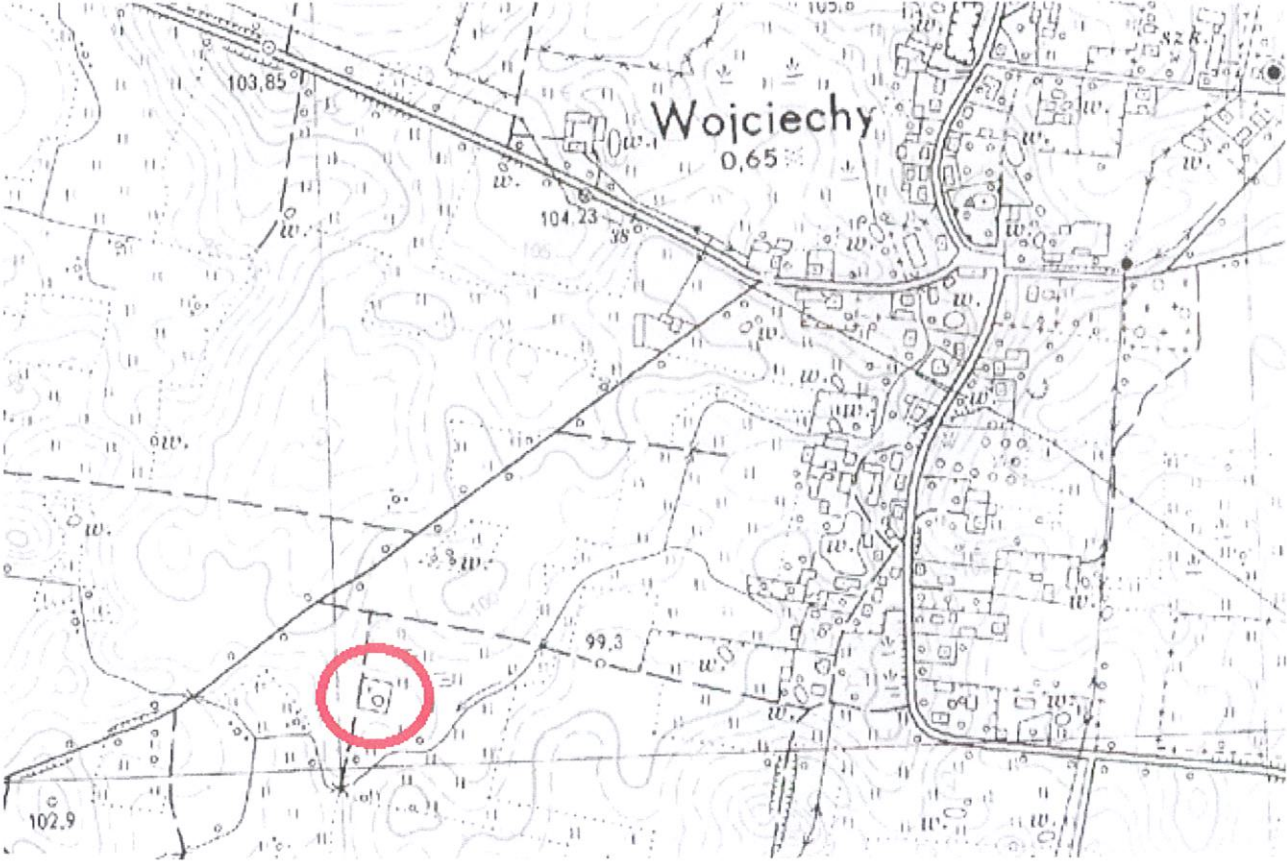

| | | | |
|--|--|--------------------------------|---|
| GEZ | KARTA ADRESOWA ZABYTKU NIERUCHOMEGO | | 3. Miejscowość WĘGORYTY |
| 1. Nazwa PARK w zespole dworsko-folwarcznym | | 2. Czas powstania XIX/XX w. | 4. Adres Węgoryty 11-200 Bartoszyce |
| 8. Fotografia z opisem wskazującym orientację albo mapa z zaznaczonym stanowiskiem archeologicznym | | | 5. Przynależność administracyjna województwo: WARMIŃSKO-MAZURSKIE powiat: BARTOSZYCKI gmina: WIEJSKA BARTOSZYCE |
|  | | | 6. Formy ochrony ustalenie ochrony w miejscowym planie zagospodarowania przestrzennego albo w decyzji o warunkach zabudowy |
|  | | | 7. Opracowanie karty adresowej (autor, data, podpis) Włodzimierz Dopierała 15.10.2013 r.  |

| | | | |
|---|--|--------------------------------|---|
| GEZ | KARTA ADRESOWA ZABYTKU NIERUCHOMEGO | | 3. Miejscowość WIRWILTY |
| 1. Nazwa DOM w zagrodzie | | 2. Czas powstania k. XIX w. | 4. Adres Wirwilty 20 a 11-200 Bartoszyce |
| 8. Fotografia z opisem wskazującym orientację albo mapa z zaznaczonym stanowiskiem archeologicznym | | | 5. Przynależność administracyjna województwo: WARMIŃSKO-MAZURSKIE powiat: BARTOSZYCKI gmina: WIEJSKA BARTOSZYCE |
|   | | | 6. Formy ochrony ustalenie ochrony w miejscowym planie zagospodarowania przestrzennego albo w decyzji o warunkach zabudowy 7. Opracowanie karty adresowej (autor, data, podpis) Włodzimierz Dopierała 15.10.2013 r.  |

| | | | |
|--|--|--------------------------------|--|
| GEZ | KARTA ADRESOWA ZABYTKU NIERUCHOMEGO | | 3. Miejscowość WIRWILTY |
| 1. Nazwa BUDYNEK GOSPODARCZY w zagrodzie | | 2. Czas powstania k. XIX w. | 4. Adres Wirwilty 20 a 11-200 Bartoszyce |
| 8. Fotografia z opisem wskazującym orientację albo mapa z zaznaczonym stanowiskiem archeologicznym | | | 5. Przynależność administracyjna województwo: WARMIŃSKO-MAZURSKIE powiat: BARTOSZYCKI gmina: WIEJSKA BARTOSZYCE |
|  | | | 6. Formy ochrony ustalenie ochrony w miejscowym planie zagospodarowania przestrzennego albo w decyzji o warunkach zabudowy |
|  | | | 7. Opracowanie karty adresowej (autor, data, podpis) Włodzimierz Dopierała 15.10.2013 r.  |

| | | |
|---|--|---|
| <p>GEZ</p> | <p>KARTA ADRESOWA ZABYTKU NIERUCHOMEGO</p> | <p>3. Miejscowość WOJCIECHY</p> |
| <p>1. Nazwa KOŚCIÓŁ PAR. P.W. ŚW. ANDRZEJA BOBOLI</p> | <p>2. Czas powstania XV w., rozbud. 1665 r., 1720 r., 1751 r., 1869 r.</p> | <p>4. Adres Wojciechy 11-200 Bartoszyce</p> |
| <p>8. Fotografia z opisem wskazującym orientację albo mapa z zaznaczonym stanowiskiem archeologicznym</p> <div style="display: flex; justify-content: space-around;">   </div> | | <p>5. Przynależność administracyjna województwo: WARMIŃSKO-MAZURSKIE powiat: BARTOSZYCKI gmina: WIEJSKA BARTOSZYCE</p> |
|  | | <p>6. Formy ochrony Rejestr zabytków Nr A-757 z dnia 7.02.1968 r.</p> <p>7. Opracowanie karty adresowej (autor, data, podpis) Włodzimierz Dopierała 15.10.2013 r.</p> <p style="text-align: right;"><i>Włodzimierz Dopierała</i></p> |

| | | | |
|--|---|------------------------------------|---|
| <p>GEZ</p> | <p>KARTA ADRESOWA ZABYTKU NIERUCHOMEGO</p> | | <p>3. Miejscowość WOJCIECHY</p> |
| <p>1. Nazwa CMENTARZ PRZYKOŚCIELNY w zespole kościoła p.w. św. Andrzeja Boboli</p> | | <p>2. Czas powstania XV w.</p> | <p>4. Adres Wojciechy 11-200 Bartoszyce</p> |
| <p>8. Fotografia z opisem wskazującym orientację albo mapa z zaznaczonym stanowiskiem archeologicznym</p>  | | | <p>5. Przynależność administracyjna województwo: WARMIŃSKO-MAZURSKIE powiat: BARTOSZYCKI gmina: WIEJSKA BARTOSZYCE</p> |
|  | | | <p>6. Formy ochrony Rejestr zabytków Nr A-757 z dnia 7.02.1968 r.</p> |
| | | | <p>7. Opracowanie karty adresowej (autor, data, podpis) Włodzimierz Dopierała 15.10.2013 r.</p>  |

| | | | |
|---|---|---|--|
| <p>GEZ</p> | <p>KARTA ADRESOWA ZABYTKU NIERUCHOMEGO</p> | | <p>3. Miejscowość</p> <p>WOJCIECHY</p> |
| <p>1. Nazwa</p> <p>CMENTARZ EWANGELICKI</p> | | <p>2. Czas powstania</p> <p>2 poł. XIX w.</p> | <p>4. Adres</p> <p>Wojciechy 11-200 Bartoszyce</p> |
| <p>8. Fotografia z opisem wskazującym orientację albo mapa z zaznaczonym stanowiskiem archeologicznym</p>  <p>The map shows the village of Wojciechy with contour lines and various buildings. A red circle is drawn around a specific rectangular area in the lower-left quadrant of the map, indicating the location of the Protestant cemetery. The name 'Wojciechy' is printed in the center of the map, with a scale of 0,65 below it. Elevation points such as 103,85, 104,23, 99,3, and 102,9 are visible on the map.</p> | | | <p>5. Przynależność administracyjna</p> <p>województwo: WARMIŃSKO-MAZURSKIE</p> <p>powiat: BARTOSZYCKI</p> <p>gmina: WIEJSKA BARTOSZYCE</p> |
| | | | <p>6. Formy ochrony</p> <p>ustalenie ochrony w miejscowym planie zagospodarowania przestrzennego albo w decyzji o warunkach zabudowy</p> |
| | | | <p>7. Opracowanie karty adresowej (autor, data, podpis)</p> <p>Włodzimierz Dopierała 15.10.2013 r.</p>  |

| | | | |
|--|--|------------------------------------|--|
| GEZ | KARTA ADRESOWA ZABYTKU NIERUCHOMEGO | | 3. Miejscowość WOJTKOWO |
| 1. Nazwa DWÓR w zespole dworskim | | 2. Czas powstania 2 poł. XIX w. | 4. Adres Wojtkowo 3 11-200 Bartoszyce |
| 8. Fotografia z opisem wskazującym orientację albo mapa z zaznaczonym stanowiskiem archeologicznym | | | 5. Przynależność administracyjna województwo: WARMIŃSKO-MAZURSKIE powiat: BARTOSZYCKI gmina: WIEJSKA BARTOSZYCE |
|  | | | 6. Formy ochrony Rejestr zabytków Nr A-3957 z dnia 12.02.1997 r. |
|  | | | 7. Opracowanie karty adresowej (autor, data, podpis) Włodzimierz Dopierała 15.10.2013 r.  |


| | | |
|--|---|--|
| <p>GEZ</p> | <p>KARTA ADRESOWA ZABYTKU NIERUCHOMEGO</p> | <p>3. Miejscowość WOJTKOWO</p> |
| <p>1. Nazwa SPICHLERZ w zespole dworskim</p> | <p>2. Czas powstania 2 poł. XIX w.</p> | <p>4. Adres Wojtkowo 11-200 Bartoszyce</p> |
| <p>8. Fotografia z opisem wskazującym orientację albo mapa z zaznaczonym stanowiskiem archeologicznym</p> <div data-bbox="450 448 1364 1059" data-label="Image"> </div> <div data-bbox="575 1086 1236 1437" data-label="Image"> </div> | | <p>5. Przynależność administracyjna województwo: WARMIŃSKO-MAZURSKIE powiat: BARTOSZYCKI gmina: WIEJSKA BARTOSZYCE</p> |
| | | <p>6. Formy ochrony ustalenie ochrony w miejscowym planie zagospodarowania przestrzennego albo w decyzji o warunkach zabudowy</p> |
| | | <p>7. Opracowanie karty adresowej (autor, data, podpis) Włodzimierz Dopierała 15.10.2013 r.</p> <div data-bbox="1935 1334 2042 1430" data-label="Text"> </div> |

| | | | |
|---|---|--|--|
| <p>GEZ</p> | <p>KARTA ADRESOWA ZABYTKU NIERUCHOMEGO</p> | | <p>3. Miejscowość WYRĘBA</p> |
| <p>1. Nazwa PARK ZE STAWEM</p> | | <p>2. Czas powstania poł. XIX w.</p> | <p>4. Adres Wyłęba 11-200 Bartoszyce</p> |
| <p>8. Fotografia z opisem wskazującym orientację albo mapa z zaznaczonym stanowiskiem archeologicznym</p> <div style="display: flex; flex-wrap: wrap;"> <div style="width: 50%; text-align: center;">  </div> <div style="width: 50%; text-align: center;">  </div> <div style="width: 50%; text-align: center;">  </div> <div style="width: 50%; text-align: center;">  </div> </div> | | | <p>5. Przynależność administracyjna</p> <p>województwo: WARMIŃSKO-MAZURSKIE</p> <p>powiat: BARTOSZYCKI</p> <p>gmina: WIEJSKA BARTOSZYCE</p> <p>6. Formy ochrony</p> <p>Rejestr zabytków Nr A-1268 z dnia 15.12.1978 r. i 6.05.2009 r.</p> <p>7. Opracowanie karty adresowej (autor, data, podpis) Włodzimierz Dopierała 15.10.2013 r.</p> <p style="text-align: right;"><i>Dopierała</i></p> |

| | | | |
|---|---|--------------------------|---|
| <p>GEZ</p> | <p>KARTA ADRESOWA ZABYTKU NIERUCHOMEGO</p> | | <p>3. Miejscowość WYRĘBA</p> |
| <p>1. Nazwa OBORA W ZESPOLE DWORSKO-FOLWARCZNYM</p> | | <p>2. Czas powstania</p> | <p>4. Adres Wyłęba, dz. nr 16/10 11-200 Bartoszyce</p> |
| <p>8. Fotografia z opisem wskazującym orientację albo mapa z zaznaczonym stanowiskiem archeologicznym</p> <div style="display: flex; justify-content: space-around;">   </div> | | | <p>5. Przynależność administracyjna</p> <p>Województwo: WARMIŃSKO-MAZURSKIE</p> <p>Powiat: BARTOSZYCKI</p> <p>Gmina: WIEJSKA BARTOSZYCE</p> <p>6. Formy ochrony ustalenie ochrony w miejscowym planie zagospodarowania przestrzennego albo w decyzji o warunkach zabudowy</p> <p>7. Opracowanie karty adresowej (autor, data, podpis) 08.05.2017r wojcik</p> |

| | | | |
|--|--|--|---|
| GEZ | KARTA ADRESOWA ZABYTKU NIERUCHOMEGO | | 3. Miejscowość WYRĘBA |
| 1. Nazwa RZĄDCÓWKA W ZESPOLE DWORSKO-FOLWARCZNYM | | 2. Czas powstania Pocz. XVI w. | 4. Adres Wyłęba, dz. nr 16/10 11-200 Bartoszyce |
| 8. Fotografia z opisem wskazującym orientację albo mapa z zaznaczonym stanowiskiem archeologicznym | | | 5. Przynależność administracyjna Województwo: WARMIŃSKO-MAZURSKIE Powiat: BARTOSZYCKI Gmina: WIEJSKA BARTOSZYCE 6. Formy ochrony ustalenie ochrony w miejscowym planie zagospodarowania przestrzennego albo w decyzji o warunkach zabudowy 7. Opracowanie karty adresowej (autor, data, podpis) 08.05.2017r <i>Łojewski</i> |
|   | | | |

| | | | |
|--|---|--|--|
| <p>GEZ</p> | <p>KARTA ADRESOWA ZABYTKU NIERUCHOMEGO</p> | | <p>3. Miejscowość WYRĘBA</p> |
| <p>1. Nazwa SPICHLERZ W ZESPOLE DWORSKO-FOLWARCZNYM</p> | | <p>2. Czas powstania Pocz. XVI w.</p> | <p>4. Adres Wyłęba, dz. nr 16/10 11-200 Bartoszyce</p> |
| <p>8. Fotografia z opisem wskazującym orientację albo mapa z zaznaczonym stanowiskiem archeologicznym</p> <div style="display: flex; justify-content: space-around; align-items: center;">   </div> | | | <p>5. Przynależność administracyjna</p> <p>Województwo: WARMIŃSKO-MAZURSKIE</p> <p>Powiat: BARTOSZYCKI</p> <p>Gmina: WIEJSKA BARTOSZYCE</p> <hr/> <p>6. Formy ochrony ustalenie ochrony w miejscowym planie zagospodarowania przestrzennego albo w decyzji o warunkach zabudowy</p> <hr/> <p>7. Opracowanie karty adresowej (autor, data, podpis) 08.05.2017r Łojczyk</p> |

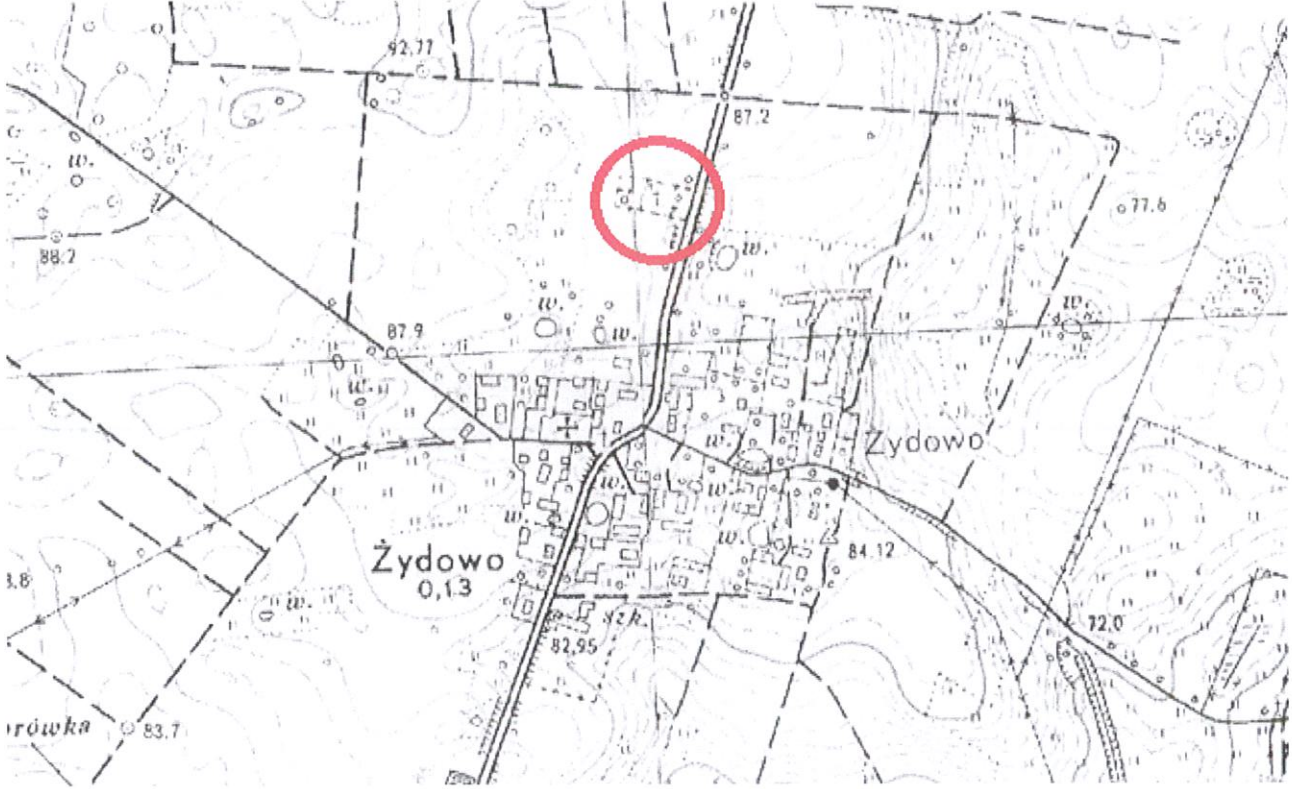

| | | | |
|--|---|--|--|
| <p>GEZ</p> | <p>KARTA ADRESOWA ZABYTKU NIERUCHOMEGO</p> | | <p>3. Miejscowość WYRĘBA</p> |
| <p>1. Nazwa KUŹNIA W ZESPOLE DWORSKO-FOLWARCZNYM</p> | | <p>2. Czas powstania Pocz. XVI w.</p> | <p>4. Adres Wyłęba, dz. nr 16/10 11-200 Bartoszyce</p> |
| <p>8. Fotografia z opisem wskazującym orientację albo mapa z zaznaczonym stanowiskiem archeologicznym</p> <div style="display: flex; justify-content: space-around; align-items: center;">   </div> | | | <p>5. Przynależność administracyjna</p> <p>Województwo: WARMIŃSKO-MAZURSKIE</p> <p>Powiat: BARTOSZYCKI</p> <p>Gmina: WIEJSKA BARTOSZYCE</p> <p>6. Formy ochrony ustalenie ochrony w miejscowym planie zagospodarowania przestrzennego albo w decyzji o warunkach zabudowy</p> <p>7. Opracowanie karty adresowej (autor, data, podpis) <i>08.05.2017r</i> <i>wojwi</i></p> |


| | | | |
|---|--|--------------------------------|---|
| GEZ | KARTA ADRESOWA ZABYTKU NIERUCHOMEGO | | 3. Miejscowość ZAWIERSZE |
| 1. Nazwa STAJNIA w zespole folwarcznym | | 2. Czas powstania XIX/XX w. | 4. Adres Zawiersze 11-200 Bartoszyce |
| 8. Fotografia z opisem wskazującym orientację albo mapa z zaznaczonym stanowiskiem archeologicznym   | | | 5. Przynależność administracyjna województwo: WARMIŃSKO-MAZURSKIE powiat: BARTOSZYCKI gmina: WIEJSKA BARTOSZYCE |
| | | | 6. Formy ochrony ustalenie ochrony w miejscowym planie zagospodarowania przestrzennego albo w decyzji o warunkach zabudowy |
| | | | 7. Opracowanie karty adresowej (autor, data, podpis) Włodzimierz Dopierała 15.10.2013 r.  |

| | | | |
|---|--|--------------------------------|--|
| GEZ | KARTA ADRESOWA ZABYTKU NIERUCHOMEGO | | 3. Miejscowość ZAWIERSZE |
| 1. Nazwa STAJNIA w zespole folwarcznym | | 2. Czas powstania XIX/XX w. | 4. Adres Zawiersze 11-200 Bartoszyce |
| 8. Fotografia z opisem wskazującym orientację albo mapa z zaznaczonym stanowiskiem archeologicznym | | | 5. Przynależność administracyjna województwo: WARMIŃSKO-MAZURSKIE powiat: BARTOSZYCKI gmina: WIEJSKA BARTOSZYCE |
|   | | | 6. Formy ochrony ustalenie ochrony w miejscowym planie zagospodarowania przestrzennego albo w decyzji o warunkach zabudowy 7. Opracowanie karty adresowej (autor, data, podpis) Włodzimierz Dopierała 15.10.2013 r.  |

| | | | |
|---|--|--------------------------------|---|
| GEZ | KARTA ADRESOWA ZABYTKU NIERUCHOMEGO | | 3. Miejscowość ZAWIERSZE |
| 1. Nazwa STAJNIA w zespole folwarcznym | | 2. Czas powstania XIX/XX w. | 4. Adres Zawiersze 11-200 Bartoszyce |
| 8. Fotografia z opisem wskazującym orientację albo mapa z zaznaczonym stanowiskiem archeologicznym | | | 5. Przynależność administracyjna województwo: WARMIŃSKO-MAZURSKIE powiat: BARTOSZYCKI gmina: WIEJSKA BARTOSZYCE |
|   | | | 6. Formy ochrony ustalenie ochrony w miejscowym planie zagospodarowania przestrzennego albo w decyzji o warunkach zabudowy |
| | | | 7. Opracowanie karty adresowej (autor, data, podpis) Włodzimierz Dopierała 15.10.2013 r.  |

| | | | |
|---|--|--------------------------------|--|
| GEZ | KARTA ADRESOWA ZABYTKU NIERUCHOMEGO | | 3. Miejscowość ZAWIERSZE |
| 1. Nazwa DOM MIESZKALNY w zespole folwarcznym | | 2. Czas powstania XIX/XX w. | 4. Adres Zawiersze 1 11-200 Bartoszyce |
| 8. Fotografia z opisem wskazującym orientację albo mapa z zaznaczonym stanowiskiem archeologicznym   | | | 5. Przynależność administracyjna województwo: WARMIŃSKO-MAZURSKIE powiat: BARTOSZYCKI gmina: WIEJSKA BARTOSZYCE |
| | | | 6. Formy ochrony ustalenie ochrony w miejscowym planie zagospodarowania przestrzennego albo w decyzji o warunkach zabudowy |
| | | | 7. Opracowanie karty adresowej (autor, data, podpis) Włodzimierz Dopierała 15.10.2013 r.  |

| | | |
|---|--|---|
| GEZ | KARTA ADRESOWA ZABYTKU NIERUCHOMEGO | 3. Miejscowość ŻYDOWO |
| 1. Nazwa CMENTARZ EWANGELICKI, ob. katolicki | | 2. Czas powstania XIX w. |
| 8. Fotografia z opisem wskazującym orientację albo mapa z zaznaczonym stanowiskiem archeologicznym  | | 4. Adres Żydowo 11-200 Bartoszyce |
| | | 5. Przynależność administracyjna województwo: WARMIŃSKO-MAZURSKIE powiat: BARTOSZYCKI gmina: WIEJSKA BARTOSZYCE |
| | | 6. Formy ochrony ustalenie ochrony w miejscowym planie zagospodarowania przestrzennego albo w decyzji o warunkach zabudowy |
| | | 7. Opracowanie karty adresowej (autor, data, podpis) Włodzimierz Dopierała 15.10.2013 r.  |

| | | | |
|---|--|--|--|
| GEZ | KARTA ADRESOWA ZABYTKU NIERUCHOMEGO | | 3. Miejscowość ŻARDYNY |
| 1. Nazwa PARK | | 2. Czas powstania Pocz. XIX w. | 4. Adres Żardyny 33/1 11-200 Bartoszyce |
| 8. Fotografia z opisem wskazującym orientację albo mapa z zaznaczonym stanowiskiem archeologicznym  | | | 5. Przynależność administracyjna Województwo: WARMIŃSKO-MAZURSKIE Powiat: BARTOSZYCKI Gmina: WIEJSKA BARTOSZYCE 6. Formy ochrony ustalenie ochrony w miejscowym planie zagospodarowania przestrzennego albo w decyzji o warunkach zabudowy 7. Opracowanie karty adresowej (autor, data, podpis) <i>08.05.2017r.</i> <i>Łojan</i> |