



**ZAŁĄCZNIK NR 1 DO ZARZĄDZENIA WÓJTA
GMINY BARTOSZYCE NR 52 Z DNIA 8 MAJA 2017 R.**

**URZĄD GMINY
BARTOSZYCE**

Plac Zwycięstwa 2, 11-200 Bartoszyce
tel. 89 762 77 18, fax 89 762 12 93
woj. warmińsko-mazurskie
NIP 743-00-11-911 • REGON 060532719

GMINA BARTOSZYCE

GMINNA EWIDENCJA ZABYTKÓW NIERUCHOMYCH

ZABYTKI NIERUCHOME

**URZĄD GMINY
BARTOSZYCE**

Plac Zwycięstwa 2, 11-200 Bartoszyce
tel. 89 762 77 18, fax 89 762 12 93
woj. warmińsko-mazurskie
NIP 743-00-11-211 • REGON 000532719



GMINA BARTOSZYCE

ZABYTKI NIERUCHOME

**GMINNA EWIDENCJA ZABYTKÓW
NIERUCHOMYCH**

TOM 1

A-M

GEZ	KARTA ADRESOWA ZABYTKU NIERUCHOMEGO	3. Miejscowość ARDAPY
1. Nazwa CMENTARZ EWANGELICKI		2. Czas powstania 2 poł. XIX w.
8. Fotografia z opisem wskazującym orientację albo mapa z zaznaczonym stanowiskiem archeologicznym		4. Adres Ardapy 11-200 Bartoszyce
		5. Przynależność administracyjna województwo: WARMIŃSKO-MAZURSKIE powiat: BARTOSZYCKI gmina: WIEJSKA BARTOSZYCE
		6. Formy ochrony ustalenie ochrony w miejscowym planie zagospodarowania przestrzennego albo w decyzji o warunkach zabudowy
		7. Opracowanie karty adresowej (autor, data, podpis) Włodzimierz Dopierała 15.10.2013 r. 

GEZ	KARTA ADRESOWA ZABYTKU NIERUCHOMEGO		3. Miejscowość BAJDYTY
1. Nazwa CMENTARZ EWANGELICKI / JEŃCÓW WOJENNYCH Z II WOJNY ŚWIATOWEJ		2. Czas powstania pocz. XX w.	4. Adres Bajdyty 11-200 Bartoszyce
8. Fotografia z opisem wskazującym orientację albo mapa z zaznaczonym stanowiskiem archeologicznym 			5. Przynależność administracyjna województwo: WARMIŃSKO-MAZURSKIE powiat: BARTOSZYCKI gmina: WIEJSKA BARTOSZYCE
			6. Formy ochrony ustalenie ochrony w miejscowym planie zagospodarowania przestrzennego albo w decyzji o warunkach zabudowy
			7. Opracowanie karty adresowej (autor, data, podpis) Włodzimierz Dopierała 15.10.2013 r. 

<p>GEZ</p>	<p>KARTA ADRESOWA ZABYTKU NIERUCHOMEGO</p>		<p>3. Miejscowość BAJDYTY</p>
<p>1. Nazwa PARK PAŁACOWY</p>		<p>2. Czas powstania XVIII w., przekształcony poł. XIX w.</p>	<p>4. Adres Bajdyty 11-200 Bartoszyce</p>
<p>8. Fotografia z opisem wskazującym orientację albo mapa z zaznaczonym stanowiskiem archeologicznym</p> <div style="display: flex; justify-content: space-around;">   </div> <div style="text-align: center; margin-top: 20px;">  </div>			<p>5. Przynależność administracyjna</p> <p>województwo: WARMIŃSKO-MAZURSKIE</p> <p>powiat: BARTOSZYCKI</p> <p>gmina: WIEJSKA BARTOSZYCE</p>
			<p>6. Formy ochrony</p> <p>Rejestr zabytków Nr A-1326 z dnia 4.03.1981 r.</p>
			<p>7. Opracowanie karty adresowej (autor, data, podpis) Włodzimierz Dopierała 15.10.2013 r.</p> <p style="text-align: right;"><i>Dopierała</i></p>



17

18



19

20




19





21



22




23



24



<p>GEZ</p>	<p>KARTA ADRESOWA ZABYTKU NIERUCHOMEGO</p>	<p>3. Miejscowość BAJDYTY</p>
<p>1. Nazwa STAJNIA w zespole folwarcznym</p>	<p>2. Czas powstania 2 poł. XIX w.</p>	<p>4. Adres Bajdyty 11-200 Bartoszyce</p>
<p>8. Fotografia z opisem wskazującym orientację albo mapa z zaznaczonym stanowiskiem archeologicznym</p> <div data-bbox="443 459 1339 1058" data-label="Image"> </div> <div data-bbox="562 1082 1223 1455" data-label="Image"> </div>		<p>5. Przynależność administracyjna województwo: WARMIŃSKO-MAZURSKIE powiat: BARTOSZYCKI gmina: WIEJSKA BARTOSZYCE</p>
		<p>6. Formy ochrony Rejestr zabytków Nr A-4118 z dnia 8.06.1999 r.</p>
		<p>7. Opracowanie karty adresowej (autor, data, podpis) Włodzimierz Dopierała 15.10.2013 r.</p> <p style="text-align: right;"><i>Dopierała</i></p>

GEZ	KARTA ADRESOWA ZABYTKU NIERUCHOMEGO		3. Miejscowość BAJDYTY
1. Nazwa STAJNIA w zespole folwarcznym		2. Czas powstania 2 poł. XIX w.	4. Adres Bajdyty 11-200 Bartoszyce
8. Fotografia z opisem wskazującym orientację albo mapa z zaznaczonym stanowiskiem archeologicznym			5. Przynależność administracyjna województwo: WARMIŃSKO-MAZURSKIE powiat: BARTOSZYCKI gmina: WIEJSKA BARTOSZYCE
			6. Formy ochrony Rejestr zabytków Nr A-4118 z dnia 8.06.1999 r.
			7. Opracowanie karty adresowej (autor, data, podpis) Włodzimierz Dopierała 15.10.2013 r. 

GEZ	KARTA ADRESOWA ZABYTKU NIERUCHOMEGO		3. Miejscowość BAJDYTY
1. Nazwa OBORA w zespole folwarcznym		2. Czas powstania 1881 r.	4. Adres Bajdyty 11-200 Bartoszyce
8. Fotografia z opisem wskazującym orientację albo mapa z zaznaczonym stanowiskiem archeologicznym			5. Przynależność administracyjna województwo: WARMIŃSKO-MAZURSKIE powiat: BARTOSZYCKI gmina: WIEJSKA BARTOSZYCE
			6. Formy ochrony Rejestr zabytków Nr A-4118 z dnia 8.06.1999 r.
			7. Opracowanie karty adresowej (autor, data, podpis) Włodzimierz Dopierała 15.10.2013 r. 

<p>GEZ</p>	<p>KARTA ADRESOWA ZABYTKU NIERUCHOMEGO</p>		<p>3. Miejscowość BAJDYTY</p>
<p>1. Nazwa CIEŁĘTNIK w zespole folwarcznym</p>		<p>2. Czas powstania 2 poł. XIX w.</p>	<p>4. Adres Bajdyty 11-200 Bartoszyce</p>
<p>8. Fotografia z opisem wskazującym orientację albo mapa z zaznaczonym stanowiskiem archeologicznym</p> <div data-bbox="443 434 1326 1034" data-label="Image"> </div> <div data-bbox="555 1056 1214 1433" data-label="Image"> </div>			<p>5. Przynależność administracyjna województwo: WARMIŃSKO-MAZURSKIE powiat: BARTOSZYCKI gmina: WIEJSKA BARTOSZYCE</p>
			<p>6. Formy ochrony Rejestr zabytków Nr A-4118 z dnia 8.06.1999 r.</p> <p>7. Opracowanie karty adresowej (autor, data, podpis) Włodzimierz Dopierała 15.10.2013 r.</p> <p style="text-align: right;"><i>Dopierała</i></p>

<p>GEZ</p>	<p>KARTA ADRESOWA ZABYTKU NIERUCHOMEGO</p>		<p>3. Miejscowość BAJDYTY</p>
<p>1. Nazwa DOM</p>		<p>2. Czas powstania 1 ćw. XX w.</p>	<p>4. Adres Bajdyty 11 11-200 Bartoszyce</p>
<p>8. Fotografia z opisem wskazującym orientację albo mapa z zaznaczonym stanowiskiem archeologicznym</p> <div data-bbox="443 384 1332 979" data-label="Image"> </div> <div data-bbox="562 1007 1211 1374" data-label="Image"> </div>			<p>5. Przynależność administracyjna województwo: WARMIŃSKO-MAZURSKIE powiat: BARTOSZYCKI gmina: WIEJSKA BARTOSZYCE</p> <p>6. Formy ochrony ustalenie ochrony w miejscowym planie zagospodarowania przestrzennego albo w decyzji o warunkach zabudowy</p> <p>7. Opracowanie karty adresowej (autor, data, podpis) Włodzimierz Dopierała 15.10.2013 r.</p> <p style="text-align: right;"><i>Papier</i></p>

GEZ	KARTA ADRESOWA ZABYTKU NIERUCHOMEGO		3. Miejscowość BARCISZEWO
1. Nazwa CMENTARZ EWANGELICKI		2. Czas powstania XIX w.	4. Adres Barciszewo 11-200 Bartoszyce
8. Fotografia z opisem wskazującym orientację albo mapa z zaznaczonym stanowiskiem archeologicznym 			5. Przynależność administracyjna województwo: WARMIŃSKO-MAZURSKIE powiat: BARTOSZYCKI gmina: WIEJSKA BARTOSZYCE
			6. Formy ochrony ustalenie ochrony w miejscowym planie zagospodarowania przestrzennego albo w decyzji o warunkach zabudowy
			7. Opracowanie karty adresowej (autor, data, podpis) Włodzimierz Dopierała 15.10.2013 r. 

GEZ	KARTA ADRESOWA ZABYTKU NIERUCHOMEGO		3. Miejscowość BĄSZE
1. Nazwa CMENTARZ EWANGELICKI		2. Czas powstania poł. XIX w.	4. Adres Bąsze 11-200 Bartoszyce
8. Fotografia z opisem wskazującym orientację albo mapa z zaznaczonym stanowiskiem archeologicznym			5. Przynależność administracyjna województwo: WARMIŃSKO-MAZURSKIE powiat: BARTOSZYCKI gmina: WIEJSKA BARTOSZYCE
 			6. Formy ochrony ustalenie ochrony w miejscowym planie zagospodarowania przestrzennego albo w decyzji o warunkach zabudowy
			7. Opracowanie karty adresowej (autor, data, podpis) Włodzimierz Dopierała 15.10.2013 r. 

GEZ	KARTA ADRESOWA ZABYTKU NIERUCHOMEGO		3. Miejscowość BEZLEDY
1. Nazwa CMENTARZ EWANGELICKI		2. Czas powstania pocz. XIX w.	4. Adres Bezledy 11-200 Bartoszyce
8. Fotografia z opisem wskazującym orientację albo mapa z zaznaczonym stanowiskiem archeologicznym			5. Przynależność administracyjna województwo: WARMIŃSKO-MAZURSKIE powiat: BARTOSZYCKI gmina: WIEJSKA BARTOSZYCE
			6. Formy ochrony ustalenie ochrony w miejscowym planie zagospodarowania przestrzennego albo w decyzji o warunkach zabudowy
			7. Opracowanie karty adresowej (autor, data, podpis) Włodzimierz Dopierała 15.10.2013 r. 

Województwo

106

olsztyńskie

KARTA CMENTARZA

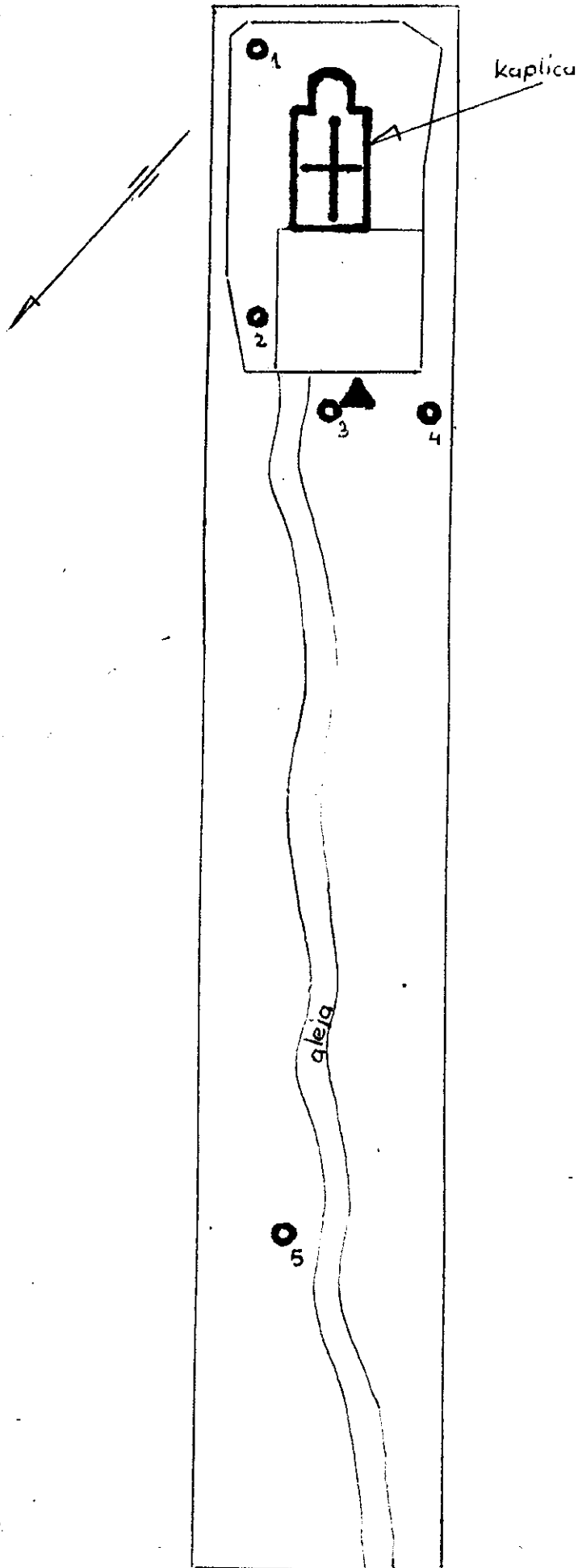
NR 32

105

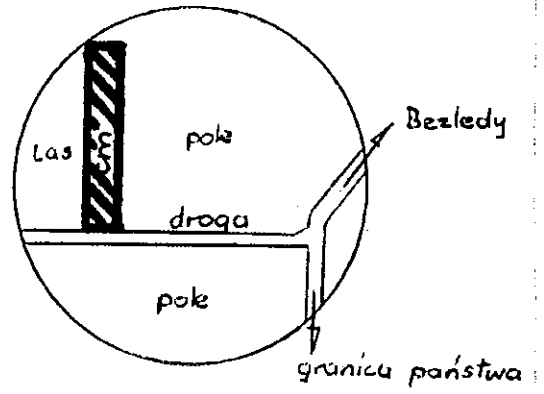
W/107
Olsztyn

A 1. Miejscowość BEZLEDY	6. Nazwa cmentarza [ew. nazwa dawna]	B 13. Najstarszy istniejący nagrobek [data] mogiła zbiorowa 5 Belgów, zamordowanych w 1945 r.	15. Groby o znaczeniu historycznym lub osób szczególnie zasłużonych
2. Gmina Bartoszyce	7. Cmentarz dawny <input checked="" type="checkbox"/> + Cmentarz nowy (po 1945r.) <input type="checkbox"/> -	14. Istniejąca dokumentacja cmentarza i miejsce jej przechowywania.	
3. Adres cmentarza Bezledy parafia Żydowo	8. Data założenia	Plan aktualny	
4. Poprzednie nazwy miejscowości Beselēden	9. Przynależność wyznaniowa: obecna - dawna - ewangelicka	Plan dawny	
5. <u>[Nie] czynny</u> ew. podstawa zamknięcia	10. Powierzchnia w ha: ogólna - <input type="text" value="0,28"/> wolna - <input type="text" value="ca 70%"/>	Inne materiały archiwalne	
11. Położenie cmentarza Ok. 1,5 km za wsią, w pobliżu szosy Bezledy-granica państwa	16. Bibliografia 1. "Rejestr gruntów" Urzędu Gminy	17. Uwagi użytkownika Użytkownik : parafia Rzymsko-katolicka w Żydowie. W kaplicy grzebano szlacheckich właścicieli - prochy usunięto po 1945 roku	
12. Uwagi Ter. Org. Adm. Państwowej			

skala 1:500




skala 1:5000



LEGENDA:


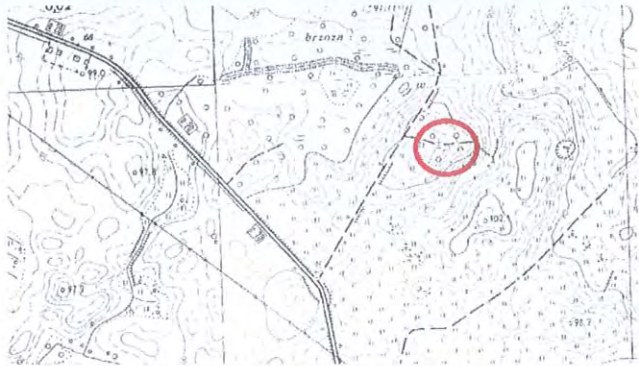

- 5 - brzoza ϕ 100 cm
- 1234 - lipa ϕ 90 cm
- ▲ - mogiła 5-orga Belgów




Beisleden


1956

1:50,000

GEZ	KARTA ADRESOWA ZABYTKU NIERUCHOMEGO		3. Miejscowość BEZLEDY
1. Nazwa KAPLICA RODZINY VON BORCK na cmentarzu ewangelickim		2. Czas powstania pocz. XIX w.	4. Adres Bezledy 11-200 Bartoszyce
8. Fotografia z opisem wskazującym orientację albo mapa z zaznaczonym stanowiskiem archeologicznym			5. Przynależność administracyjna województwo: WARMIŃSKO-MAZURSKIE powiat: BARTOSZYCKI gmina: WIEJSKA BARTOSZYCE
 			6. Formy ochrony ustalenie ochrony w miejscowym planie zagospodarowania przestrzennego albo w decyzji o warunkach zabudowy 7. Opracowanie karty adresowej (autor, data, podpis) Włodzimierz Dopierała 15.10.2013 r. 



Mogila Belgów, zamordowanych w 1945 r.



Kaplica, w której chowano byli właściciele Beselede

GEZ	KARTA ADRESOWA ZABYTKU NIERUCHOMEGO		3. Miejscowość BEZLEDY
1. Nazwa PARK PAŁACOWY		2. Czas powstania XIX w.	4. Adres Bezledy 11-200 Bartoszyce
8. Fotografia z opisem wskazującym orientację albo mapa z zaznaczonym stanowiskiem archeologicznym			5. Przynależność administracyjna województwo: WARMIŃSKO-MAZURSKIE powiat: BARTOSZYCKI gmina: WIEJSKA BARTOSZYCE
			6. Formy ochrony Rejestr zabytków Nr A-1265 z dnia 6.12.1978 r.
			7. Opracowanie karty adresowej (autor, data, podpis) Włodzimierz Dopierała 15.10.2013 r. 

1. Miejscowość... BEZLEDY 2. Gmina... Bartoszyce 3. Województwo... Warmińsko- Mazurskie	4. Obiekt (nazwa jak w karcie) Zespół parkowo- folwarczny	5. Zawartość wkładki (nazwa materiału uzupełniającego) Serwis fotograficzny
--	---	---



18



20



19

mgr Wiesława Chodkowska, wrzesień 1999r

Wkładkę założył:

(imię, nazwisko, data)

MNR i PRS w Szreniawie

Miejsce przechowywania negatywów:

GEZ	KARTA ADRESOWA ZABYTKU NIERUCHOMEGO		3. Miejscowość BEZLEDY
1. Nazwa RZĄDCÓWKA w zespole folwarcznym		2. Czas powstania pocz. XX w.	4. Adres Bezledy 37 11-200 Bartoszyce
8. Fotografia z opisem wskazującym orientację albo mapa z zaznaczonym stanowiskiem archeologicznym			5. Przynależność administracyjna województwo: WARMIŃSKO-MAZURSKIE powiat: BARTOSZYCKI gmina: WIEJSKA BARTOSZYCE
			6. Formy ochrony Rejestr zabytków Nr A-3397 z dnia 15.10.1992 r.
			7. Opracowanie karty adresowej (autor, data, podpis) Włodzimierz Dopierała 15.10.2013 r. 

dok:

Wody: Po prawej stronie wjazdu do parku znajduje się staw, na północ od niego drugi większy staw otoczony krzewami i drzewami, który dochodzi aż do drogi od pn- zach..

Zieleń: Park graniczy od pn- wsch z szosą do granicy Państwa z Rosją, od pd.- zach. z zabudowaniami folwarcznymi. Z pozostałych stron granice parku stanowią drogi prowadzące do folwarku. Park z XIX wieku, krajobrazowy o pow. 4,55 ha w tym wód 0,17 ha. Nieregularne ciągi alej sprzężone ze stawami. Drzewostan mieszany z przewagą liściastego. Część pd- zach. parku to luźne zadrzewienia przerośnięte samosiejkami i krzewami, bez śladu alej.

Podsumowanie stanu zachowania: Zachowany jest podstawowy układ kompozycyjny założenia, w skład którego wchodzi układ drogowy, park, częściowo zachowane fundamenty pałacu oraz częściowo zachowana zabudowa dla robotników folwarcznych. Z powodu rozbiórki zabudowy folwarcznej zmienił się kształt dziedzina folwarcznego. Nowa zabudowa wzniesiona dla PGR usytuowana została poza historycznym terenem folwarku, ponieważ rozwinięta jest w stronę pn. stanowi zamknięcie pierzei dziedzina folwarcznego od strony pn-zach. Brak stodoły zamykającej pierzeję od strony pd. oraz zabudowa współczesna wzniesiona poza linią historycznej zabudowy powodują powiększenie dziedzina folwarcznego w kierunku pd. Zachowana zabudowa historyczna wymaga prac remontowo-konserwatorskich. Park wymaga przeprowadzenia prac porządkowych. Proponuje się odsłonięcie fundamentów pałacu odtworzenie budynku o zbliżonej kubaturze, który pełniłby funkcję mieszkalną. Całe założenie dobrze eksponuje się w krajobrazie.



← szpalcownia



2

Wkładkę założył: mgr Joanna Derewońko Milewicz, 1999r

Miejsce przechowywania negatywów: MNR i PRS w Szreniawie


GEZ	KARTA ADRESOWA ZABYTKU NIERUCHOMEGO		3. Miejscowość BEZLEDY
1. Nazwa CHLEW w zespole folwarcznym		2. Czas powstania pocz. XX w.	4. Adres Bezledy 11-200 Bartoszyce
8. Fotografia z opisem wskazującym orientację albo mapa z zaznaczonym stanowiskiem archeologicznym			5. Przynależność administracyjna województwo: WARMIŃSKO-MAZURSKIE powiat: BARTOSZYCKI gmina: WIEJSKA BARTOSZYCE
			6. Formy ochrony Rejestr zabytków Nr A-3397 z dnia 15.10.1992 r.
			7. Opracowanie karty adresowej (autor, data, podpis) Włodzimierz Dopierała 15.10.2013 r. 




5



6



7



8

GEZ	KARTA ADRESOWA ZABYTKU NIERUCHOMEGO		3. Miejscowość BEZLEDY
1. Nazwa SPICHLERZ w zespole folwarcznym		2. Czas powstania 1908 r.	4. Adres Bezledy 11-200 Bartoszyce
8. Fotografia z opisem wskazującym orientację albo mapa z zaznaczonym stanowiskiem archeologicznym			5. Przynależność administracyjna województwo: WARMIŃSKO-MAZURSKIE powiat: BARTOSZYCKI gmina: WIEJSKA BARTOSZYCE
			6. Formy ochrony Rejestr zabytków Nr A-3397 z dnia 15.10.1992 r.
			7. Opracowanie karty adresowej (autor, data, podpis) Włodzimierz Dopierała 15.10.2013 r. 

1. Miejscowość BEZLEDY 2. Gmina Bartoszyce 3. Województwo Warmińsko- Mazurskie	4. Obiekt (nazwa jak w karcie) Zespół parkowo- folwarczny	5. Zawartość wkładki (nazwa materiału uzupełniającego) Spis fotografii	SOZ Olsztyn
---	---	--	----------------

Spis fotografii

1. Rzadcówka, obecnie budynek biurowo- mieszkalny.
2. Widok z dziedzińca folwarcznego na drogę dojazdową.
3. Dziedziniec folwarczny.
4. Spichlerz obecnie magazyn zamyka wsch. pierzeję dziedzińca folwarcznego.
5. Chlewnia obecnie magazyn zamyka wsch. pierzeję dziedzińca folwarcznego.
6. Chlewnia widok od strony drogi na dziedziniec folwarczny.
7. Chlewnia data umieszczona w szczycie EvO 1911.
8. Obora zamyka pd- wsch. pierzeję dziedzińca folwarcznego.
- 9- 10. Obora elewacja szczytowa wsch. z data 1908.
11. Miejsce w którym stała stodoła w konstrukcji muru pruskiego, spalona w 1996r. zamykała dziedziniec folw. od zach.
12. Piwniczka ziemna obecnie magazyn paliw.
13. Współczesna nawierzchnia dróg dojazdowych do dziedzińca.
- 14-15. Współczesna suszarnia i chaotycznie rozmieszczona zabudowa pierzei pn. dziedzińca.
16. Współczesne chlewnie wzniesione za czasu PGR w kierunku pn.- zach. od zabudowy historycznej.
17. Miejsce posadowienia pałacu na tle ściany parku.
- 18-19. Porośnięte samosiejkami sklepienia piwnic pałacu.
20. Aleja w parku prowadzi od szosy do dziedzińca folwarcznego.



3



14

Wkładkę założył: **mgr Joanna Derewońko-Milewicz, 1999r**

(imię, nazwisko, data)


MNR i PRS w Szreniawie

Miejsce przechowywania negatywów:


GEZ	KARTA ADRESOWA ZABYTKU NIERUCHOMEGO		3. Miejscowość BEZLEDY
1. Nazwa OBORA w zespole folwarcznym		2. Czas powstania 1903 r.	4. Adres Bezledy 11-200 Bartoszyce
8. Fotografia z opisem wskazującym orientację albo mapa z zaznaczonym stanowiskiem archeologicznym  			5. Przynależność administracyjna województwo: WARMIŃSKO-MAZURSKIE powiat: BARTOSZYCKI gmina: WIEJSKA BARTOSZYCE
			6. Formy ochrony Rejestr zabytków Nr A-3397 z dnia 15.10.1992 r.
			7. Opracowanie karty adresowej (autor, data, podpis) Włodzimierz Dopierała 15.10.2013 r. 



5




6



7

8



GEZ	KARTA ADRESOWA ZABYTKU NIERUCHOMEGO		3. Miejscowość BIELINY
1. Nazwa SPICHLERZ FOLWARCZNY		2. Czas powstania 2 poł. XIX w.	4. Adres Bieliny 11-200 Bartoszyce
8. Fotografia z opisem wskazującym orientację albo mapa z zaznaczonym stanowiskiem archeologicznym			5. Przynależność administracyjna województwo: WARMIŃSKO-MAZURSKIE powiat: BARTOSZYCKI gmina: WIEJSKA BARTOSZYCE
			6. Formy ochrony ustalenie ochrony w miejscowym planie zagospodarowania przestrzennego albo w decyzji o warunkach zabudowy
			7. Opracowanie karty adresowej (autor, data, podpis) Włodzimierz Dopierała 15.10.2013 r. 

GEZ	KARTA ADRESOWA ZABYTKU NIERUCHOMEGO		3. Miejscowość BIELINY
1. Nazwa PARK PAŁACOWY		2. Czas powstania 2 poł. XIX w.	4. Adres Bieliny 11-200 Bartoszyce
8. Fotografia z opisem wskazującym orientację albo mapa z zaznaczonym stanowiskiem archeologicznym			5. Przynależność administracyjna województwo: WARMIŃSKO-MAZURSKIE powiat: BARTOSZYCKI gmina: WIEJSKA BARTOSZYCE
 			6. Formy ochrony Rejestr zabytków Nr A-1540 z dnia 13.04.1984 r.
			7. Opracowanie karty adresowej (autor, data, podpis) Włodzimierz Dopierała 15.10.2013 r. 

GEZ	KARTA ADRESOWA ZABYTKU NIERUCHOMEGO		3. Miejscowość BORKI
1. Nazwa KOŚCIÓŁ (ruina)		2. Czas powstania XV w.	4. Adres Borki 11-200 Bartoszyce
8. Fotografia z opisem wskazującym orientację albo mapa z zaznaczonym stanowiskiem archeologicznym			5. Przynależność administracyjna województwo: WARMIŃSKO-MAZURSKIE powiat: BARTOSZYCKI gmina: WIEJSKA BARTOSZYCE
			6. Formy ochrony Rejestr zabytków Nr A-761 z dnia 8.02.1968 r.
			7. Opracowanie karty adresowej (autor, data, podpis) Włodzimierz Dopierała 15.10.2013 r. 

GEZ	KARTA ADRESOWA ZABYTKU NIERUCHOMEGO		3. Miejscowość BORKI
1. Nazwa CMENTARZ PRZYKOŚCIELNY		2. Czas powstania XV w.	4. Adres Borki 11-200 Bartoszyce
8. Fotografia z opisem wskazującym orientację albo mapa z zaznaczonym stanowiskiem archeologicznym			5. Przynależność administracyjna województwo: WARMIŃSKO-MAZURSKIE powiat: BARTOSZYCKI gmina: WIEJSKA BARTOSZYCE
			6. Formy ochrony Rejestr zabytków Nr A-761 z dnia 8.02.1968 r.
			7. Opracowanie karty adresowej (autor, data, podpis) Włodzimierz Dopierała 15.10.2013 r. 



Borken Kr. Preußisch Eylau (Borki), Kirchenruine

GEZ	KARTA ADRESOWA ZABYTKU NIERUCHOMEGO		3. Miejscowość BORKI
1. Nazwa CMENTARZ EWANGELICKI		2. Czas powstania XIX w.	4. Adres Borki 11-200 Bartoszyce
8. Fotografia z opisem wskazującym orientację albo mapa z zaznaczonym stanowiskiem archeologicznym			5. Przynależność administracyjna województwo: WARMIŃSKO-MAZURSKIE powiat: BARTOSZYCKI gmina: WIEJSKA BARTOSZYCE
			6. Formy ochrony ustalenie ochrony w miejscowym planie zagospodarowania przestrzennego albo w decyzji o warunkach zabudowy
			7. Opracowanie karty adresowej (autor, data, podpis) Włodzimierz Dopierała 15.10.2013 r. 

<p>GEZ</p>	<p>KARTA ADRESOWA ZABYTKU NIERUCHOMEGO</p>		<p>3. Miejscowość BORKI</p>
<p>1. Nazwa PARK DWORSKI</p>		<p>2. Czas powstania XVIII/XIX w.</p>	<p>4. Adres Borki 11-200 Bartoszyce</p>
<p>8. Fotografia z opisem wskazującym orientację albo mapa z zaznaczonym stanowiskiem archeologicznym</p> <div style="display: flex; justify-content: space-around;">   </div>			<p>5. Przynależność administracyjna województwo: WARMIŃSKO-MAZURSKIE powiat: BARTOSZYCKI gmina: WIEJSKA BARTOSZYCE</p>
			<p>6. Formy ochrony Rejestr zabytków Nr A-1416 z dnia 10.03.1983 r.</p>
			<p>7. Opracowanie karty adresowej (autor, data, podpis) Włodzimierz Dopierała 15.10.2013 r.</p> <p style="text-align: right;"><i>Dopierała</i></p>

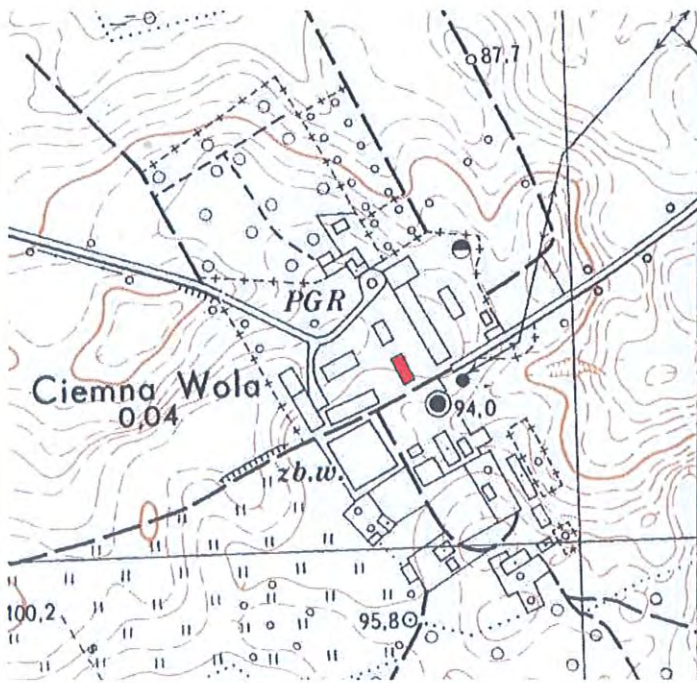
GEZ	KARTA ADRESOWA ZABYTKU NIERUCHOMEGO		3. Miejscowość BORKI SĘDROWSKIE
1. Nazwa DWÓR w zespole dworsko-parkowym		2. Czas powstania poł. XIX w.	4. Adres Borki Sędrowskie 2 11-200 Bartoszyce
8. Fotografia z opisem wskazującym orientację albo mapa z zaznaczonym stanowiskiem archeologicznym  			5. Przynależność administracyjna województwo: WARMIŃSKO-MAZURSKIE powiat: BARTOSZYCKI gmina: WIEJSKA BARTOSZYCE
			6. Formy ochrony ustalenie ochrony w miejscowym planie zagospodarowania przestrzennego albo w decyzji o warunkach zabudowy
			7. Opracowanie karty adresowej (autor, data, podpis) Włodzimierz Dopierała 15.10.2013 r. 



<p>GEZ</p>	<p>KARTA ADRESOWA ZABYTKU NIERUCHOMEGO</p>		<p>3. Miejscowość BORKI SĘDROWSKIE</p>
<p>1. Nazwa PARK w zespole dworsko-parkowym</p>		<p>2. Czas powstania poł. XIX w.</p>	<p>4. Adres Borki Sędrowskie 11-200 Bartoszyce</p>
<p>8. Fotografia z opisem wskazującym orientację albo mapa z zaznaczonym stanowiskiem archeologicznym</p> <div style="display: flex; justify-content: space-around;">   </div> <div style="text-align: center; margin-top: 20px;">  </div>			<p>5. Przynależność administracyjna</p> <p>województwo: WARMIŃSKO-MAZURSKIE</p> <p>powiat: BARTOSZYCKI</p> <p>gmina: WIEJSKA BARTOSZYCE</p>
			<p>6. Formy ochrony</p> <p>ustalenie ochrony w miejscowym planie zagospodarowania przestrzennego albo w decyzji o warunkach zabudowy</p>
			<p>7. Opracowanie karty adresowej (autor, data, podpis) Włodzimierz Dopierała 15.10.2013 r.</p> <p style="text-align: right;"><i>Dopierała</i></p>

<p>GEZ</p>	<p>KARTA ADRESOWA ZABYTKU NIERUCHOMEGO</p>		<p>3. Miejscowość CEGLARKI</p>
<p>1. Nazwa DWÓR</p>		<p>2. Czas powstania pocz. XX w.</p>	<p>4. Adres Ceglarki 1 11-200 Bartoszyce</p>
<p>8. Fotografia z opisem wskazującym orientację albo mapa z zaznaczonym stanowiskiem archeologicznym</p>  			<p>5. Przynależność administracyjna województwo: WARMIŃSKO-MAZURSKIE powiat: BARTOSZYCKI gmina: WIEJSKA BARTOSZYCE</p>
			<p>6. Formy ochrony ustalenie ochrony w miejscowym planie zagospodarowania przestrzennego albo w decyzji o warunkach zabudowy</p>
			<p>7. Opracowanie karty adresowej (autor, data, podpis) Włodzimierz Dopierała 15.10.2013 r.</p> 



<p>GEZ</p>	<p>KARTA ADRESOWA ZABYTKU NIERUCHOMEGO</p>		<p>3. Miejscowość CIEMNA WOLA</p>
<p>1. Nazwa PARK DWORSKI</p>		<p>2. Czas powstania XVIII/XIX w.</p>	<p>4. Adres Ciemna Wola 11-200 Bartoszyce</p>
<p>8. Fotografia z opisem wskazującym orientację albo mapa z zaznaczonym stanowiskiem archeologicznym</p>			<p>5. Przynależność administracyjna województwo: WARMIŃSKO-MAZURSKIE powiat: BARTOSZYCKI gmina: WIEJSKA BARTOSZYCE</p>
<div style="display: flex; justify-content: space-around;">   </div>			<p>6. Formy ochrony Rejestr zabytków Nr A-1325 z dnia 4.03.1981 r.</p>
			<p>7. Opracowanie karty adresowej (autor, data, podpis) Włodzimierz Dopierała 15.10.2013 r.</p> <p style="text-align: right;"><i>Dopierała</i></p>

GEZ	KARTA ADRESOWA ZABYTKU NIERUCHOMEGO		3. Miejscowość CIEMNA WOLA
1. Nazwa ZESPÓŁ DWORSKO-FOLWARCZNY - BUDYNEK INWENTARSKI		2. Czas powstania z 1881 r.	4. Adres Ciemna Wola 11-200 Bartoszyce
8. Fotografia z opisem wskazującym orientację albo mapa z zaznaczonym stanowiskiem archeologicznym			5. Przynależność administracyjna Województwo: WARMIŃSKO-MAZURSKIE Powiat: BARTOSZYCKI Gmina: WIEJSKA BARTOSZYCE 6. Formy ochrony ustalenie ochrony w miejscowym planie zagospodarowania przestrzennego albo w decyzji o warunkach zabudowy 7. Opracowanie karty adresowej (autor, data, podpis) <i>08.05.2017r</i> <i>Łojcik</i>



GEZ	KARTA ADRESOWA ZABYTKU NIERUCHOMEGO		3. Miejscowość CZERWONA GÓRKA
1. Nazwa PARK		2. Czas powstania XIX w.	4. Adres Czerwona Górka 11-200 Bartoszyce
8. Fotografia z opisem wskazującym orientację albo mapa z zaznaczonym stanowiskiem archeologicznym			5. Przynależność administracyjna Województwo: WARMIŃSKO-MAZURSKIE Powiat: BARTOSZYCKI Gmina: WIEJSKA BARTOSZYCE 6. Formy ochrony ustalenie ochrony w miejscowym planie zagospodarowania przestrzennego albo w decyzji o warunkach zabudowy 7. Opracowanie karty adresowej (autor, data, podpis) <i>08.05.2017r</i> <i>Łojcik</i>
			

<p>GEZ</p>	<p>KARTA ADRESOWA ZABYTKU NIERUCHOMEGO</p>		<p>3. Miejscowość DĘBIANY</p>
<p>1. Nazwa PARK w zespole dworsko-parkowym</p>		<p>2. Czas powstania pocz. XIX w.</p>	<p>4. Adres Dębiany 11-200 Bartoszyce</p>
<p>8. Fotografia z opisem wskazującym orientację albo mapa z zaznaczonym stanowiskiem archeologicznym</p> <div style="display: flex; justify-content: space-around;">   </div>			<p>5. Przynależność administracyjna województwo: WARMIŃSKO-MAZURSKIE powiat: BARTOSZYCKI gmina: WIEJSKA BARTOSZYCE</p>
			<p>6. Formy ochrony Rejestr zabytków Nr A-1564 z dnia 11.09.1984 r.</p>
			<p>7. Opracowanie karty adresowej (autor, data, podpis) Włodzimierz Dopierała 15.10.2013 r.</p> <p style="text-align: right;"><i>Dopierała</i></p>

GEZ	KARTA ADRESOWA ZABYTKU NIERUCHOMEGO		3. Miejscowość DĘBIANY
1. Nazwa CMENTARZ EWANGELICKI		2. Czas powstania z 1945 r.	4. Adres Dębiany, działka nr 106 11-200 Bartoszyce
8. Fotografia z opisem wskazującym orientację albo mapa z zaznaczonym stanowiskiem archeologicznym			5. Przynależność administracyjna Województwo: WARMIŃSKO-MAZURSKIE Powiat: BARTOSZYCKI Gmina: WIEJSKA BARTOSZYCE 6. Formy ochrony ustalenie ochrony w miejscowym planie zagospodarowania przestrzennego albo w decyzji o warunkach zabudowy 7. Opracowanie karty adresowej (autor, data, podpis) <i>08.05.2017</i> <i>Łospic</i>
 			

<p>GEZ</p>	<p>KARTA ADRESOWA ZABYTKU NIERUCHOMEGO</p>		<p>3. Miejscowość DĘBIANY</p>
<p>1. Nazwa DWÓR w zespole dworsko-parkowym</p>		<p>2. Czas powstania pocz. XIX w., rozbud. k. XIX w.</p>	<p>4. Adres Dębiany 1 11-200 Bartoszyce</p>
<p>8. Fotografia z opisem wskazującym orientację albo mapa z zaznaczonym stanowiskiem archeologicznym</p>			<p>5. Przynależność administracyjna województwo: WARMIŃSKO-MAZURSKIE powiat: BARTOSZYCKI gmina: WIEJSKA BARTOSZYCE</p>
			<p>6. Formy ochrony ustalenie ochrony w miejscowym planie zagospodarowania przestrzennego albo w decyzji o warunkach zabudowy</p>
			<p>7. Opracowanie karty adresowej (autor, data, podpis) Włodzimierz Dopierała 15.10.2013 r.</p> 

GEZ	KARTA ADRESOWA ZABYTKU NIERUCHOMEGO		3. Miejscowość DĘBIANY
1. Nazwa SPICHLERZ w zespole folwarcznym		2. Czas powstania 2 poł. XIX w.	4. Adres Dębiany 11-200 Bartoszyce
8. Fotografia z opisem wskazującym orientację albo mapa z zaznaczonym stanowiskiem archeologicznym 			5. Przynależność administracyjna województwo: WARMIŃSKO-MAZURSKIE powiat: BARTOSZYCKI gmina: WIEJSKA BARTOSZYCE 6. Formy ochrony ustalenie ochrony w miejscowym planie zagospodarowania przestrzennego albo w decyzji o warunkach zabudowy 7. Opracowanie karty adresowej (autor, data, podpis) Włodzimierz Dopierała 15.10.2013 r. 

<p>GEZ</p>	<p>KARTA ADRESOWA ZABYTKU NIERUCHOMEGO</p>		<p>3. Miejscowość DĘBIANY</p>
<p>1. Nazwa SPICHLERZYK – LAMUS w zespole folwarcznym</p>		<p>2. Czas powstania 2 poł. XIX w.</p>	<p>4. Adres Dębiany 11-200 Bartoszyce</p>
<p>8. Fotografia z opisem wskazującym orientację albo mapa z zaznaczonym stanowiskiem archeologicznym</p> <div data-bbox="436 435 1339 1038" data-label="Image"> </div> <div data-bbox="546 1066 1223 1433" data-label="Image"> </div>			<p>5. Przynależność administracyjna województwo: WARMIŃSKO-MAZURSKIE powiat: BARTOSZYCKI gmina: WIEJSKA BARTOSZYCE</p> <p>6. Formy ochrony ustalenie ochrony w miejscowym planie zagospodarowania przestrzennego albo w decyzji o warunkach zabudowy</p> <p>7. Opracowanie karty adresowej (autor, data, podpis) Włodzimierz Dopierała 15.10.2013 r.</p> <p style="text-align: right;"><i>Dopierała</i></p>

GEZ	KARTA ADRESOWA ZABYTKU NIERUCHOMEGO		3. Miejscowość DĘBIANY
1. Nazwa BUDYNEK GOSPODARCZY WIELOFUNKCYJNY w zespole folwarcznym		2. Czas powstania 2 poł. XIX w.	4. Adres Dębiany 11-200 Bartoszyce
8. Fotografia z opisem wskazującym orientację albo mapa z zaznaczonym stanowiskiem archeologicznym			5. Przynależność administracyjna województwo: WARMIŃSKO-MAZURSKIE powiat: BARTOSZYCKI gmina: WIEJSKA BARTOSZYCE
			6. Formy ochrony ustalenie ochrony w miejscowym planie zagospodarowania przestrzennego albo w decyzji o warunkach zabudowy
			7. Opracowanie karty adresowej (autor, data, podpis) Włodzimierz Dopierała 15.10.2013 r. 

<p>GEZ</p>	<p>KARTA ADRESOWA ZABYTKU NIERUCHOMEGO</p>		<p>3. Miejscowość DĘBIANY</p>
<p>1. Nazwa BUDYNEK MIESZKALNY w zespole folwarcznym</p>	<p>2. Czas powstania k. XIX w.</p>	<p>4. Adres Dębiany 11-200 Bartoszyce</p>	
<p>8. Fotografia z opisem wskazującym orientację albo mapa z zaznaczonym stanowiskiem archeologicznym</p> <div data-bbox="436 438 1332 1037" data-label="Image"> </div> <div data-bbox="548 1061 1220 1428" data-label="Image"> </div>			<p>5. Przynależność administracyjna województwo: WARMIŃSKO-MAZURSKIE powiat: BARTOSZYCKI gmina: WIEJSKA BARTOSZYCE</p> <p>6. Formy ochrony ustalenie ochrony w miejscowym planie zagospodarowania przestrzennego albo w decyzji o warunkach zabudowy</p> <p>7. Opracowanie karty adresowej (autor, data, podpis) Włodzimierz Dopierała 15.10.2013 r.</p> <div data-bbox="1926 1308 2038 1396" data-label="Text"> </div>

GEZ	KARTA ADRESOWA ZABYTKU NIERUCHOMEGO		3. Miejscowość DĘBIANY
1. Nazwa CZWORAK w zespole folwarcznym		2. Czas powstania 2 poł. XIX w.	4. Adres Dębiany 4 11-200 Bartoszyce
8. Fotografia z opisem wskazującym orientację albo mapa z zaznaczonym stanowiskiem archeologicznym			5. Przynależność administracyjna województwo: WARMIŃSKO-MAZURSKIE powiat: BARTOSZYCKI gmina: WIEJSKA BARTOSZYCE
 			6. Formy ochrony ustalenie ochrony w miejscowym planie zagospodarowania przestrzennego albo w decyzji o warunkach zabudowy
			7. Opracowanie karty adresowej (autor, data, podpis) Włodzimierz Dopierała 15.10.2013 r. 

GEZ	KARTA ADRESOWA ZABYTKU NIERUCHOMEGO		3. Miejscowość DRAWA
1. Nazwa KAPLICZKA		2. Czas powstania pocz. XX w.	4. Adres Drawa 11-200 Bartoszyce
8. Fotografia z opisem wskazującym orientację albo mapa z zaznaczonym stanowiskiem archeologicznym			5. Przynależność administracyjna województwo: WARMIŃSKO-MAZURSKIE powiat: BARTOSZYCKI gmina: WIEJSKA BARTOSZYCE
			6. Formy ochrony ustalenie ochrony w miejscowym planie zagospodarowania przestrzennego albo w decyzji o warunkach zabudowy
			7. Opracowanie karty adresowej (autor, data, podpis) Włodzimierz Dopierała 15.10.2013 r. 

GEZ

KARTA ADRESOWA ZABYTKU NIERUCHOMEGO

3. Miejscowość

GALINY

1. Nazwa

KOŚCIÓŁ PAR. P.W. WNIĘBOWZIĘCIA NMP

2. Czas powstania

2 poł. XIV w., rozbud. XV w.

4. Adres

Galiny
11-200 Bartoszyce

8. Fotografia z opisem wskazującym orientację albo mapa z zaznaczonym stanowiskiem archeologicznym



5. Przynależność administracyjna

województwo:
WARMIŃSKO-MAZURSKIE

powiat:
BARTOSZYCKI

gmina:
WIEJSKA BARTOSZYCE

6. Formy ochrony

Rejestr zabytków
Nr A-730
z dnia 28.11.1967 r.

7. Opracowanie karty adresowej
(autor, data, podpis)
Włodzimierz Dopierała
15.10.2013 r.

Dopierała

<p>GEZ</p>	<p>KARTA ADRESOWA ZABYTKU NIERUCHOMEGO</p>		<p>3. Miejscowość GALINY</p>
<p>1. Nazwa CMENTARZ PRZYKOŚCIELNY w zespole kościoła p.w. Wniebowzięcia NMP</p>		<p>2. Czas powstania XIV w.</p>	<p>4. Adres Galiny 11-200 Bartoszyce</p>
<p>8. Fotografia z opisem wskazującym orientację albo mapa z zaznaczonym stanowiskiem archeologicznym</p>			<p>5. Przynależność administracyjna województwo: WARMIŃSKO-MAZURSKIE powiat: BARTOSZYCKI gmina: WIEJSKA BARTOSZYCE</p>
<div style="display: flex; justify-content: space-around;">   </div>			<p>6. Formy ochrony Rejestr zabytków Nr A-730 z dnia 28.11.1967 r.</p>
			<p>7. Opracowanie karty adresowej (autor, data, podpis) Włodzimierz Dopierała 15.10.2013 r.</p> <p style="text-align: right;"><i>Dopierała</i></p>

GEZ	KARTA ADRESOWA ZABYTKU NIERUCHOMEGO		3. Miejscowość GALINY
1. Nazwa KAPLICA GROBOWA RODZINY EULENBURG w zespole kościoła p.w. Wniebowzięcia NMP		2. Czas powstania 1860 r.	4. Adres Galiny 11-200 Bartoszyce
8. Fotografia z opisem wskazującym orientację albo mapa z zaznaczonym stanowiskiem archeologicznym			5. Przynależność administracyjna województwo: WARMIŃSKO-MAZURSKIE powiat: BARTOSZYCKI gmina: WIEJSKA BARTOSZYCE
			6. Formy ochrony Rejestr zabytków Nr A-730 z dnia 28.11.1967 r.
			7. Opracowanie karty adresowej (autor, data, podpis) Włodzimierz Dopierała 15.10.2013 r. 

GEZ	KARTA ADRESOWA ZABYTKU NIERUCHOMEGO		3. Miejscowość GALINY
1. Nazwa PLEBANIA	2. Czas powstania 1840 r.	4. Adres Galiny 74 11-200 Bartoszyce	
8. Fotografia z opisem wskazującym orientację albo mapa z zaznaczonym stanowiskiem archeologicznym			5. Przynależność administracyjna województwo: WARMIŃSKO-MAZURSKIE powiat: BARTOSZYCKI gmina: WIEJSKA BARTOSZYCE
 			6. Formy ochrony ustalenie ochrony w miejscowym planie zagospodarowania przestrzennego albo w decyzji o warunkach zabudowy 7. Opracowanie karty adresowej (autor, data, podpis) Włodzimierz Dopierała 15.10.2013 r. 

GEZ	KARTA ADRESOWA ZABYTKU NIERUCHOMEGO		3. Miejscowość GALINY
1. Nazwa BUDYNEK GOSPODARCZY przy plebanii	2. Czas powstania poł. XIX w.	4. Adres Galiny 74 11-200 Bartoszyce	
8. Fotografia z opisem wskazującym orientację albo mapa z zaznaczonym stanowiskiem archeologicznym			5. Przynależność administracyjna województwo: WARMIŃSKO-MAZURSKIE powiat: BARTOSZYCKI gmina: WIEJSKA BARTOSZYCE
			6. Formy ochrony ustalenie ochrony w miejscowym planie zagospodarowania przestrzennego albo w decyzji o warunkach zabudowy
			7. Opracowanie karty adresowej (autor, data, podpis) Włodzimierz Dopierała 15.10.2013 r. 

GEZ	KARTA ADRESOWA ZABYTKU NIERUCHOMEGO		3. Miejscowość GALINY
1. Nazwa PARK w zespole pałacowo-parkowym	2. Czas powstania XIX w.	4. Adres Galiny 11-200 Bartoszyce	
8. Fotografia z opisem wskazującym orientację albo mapa z zaznaczonym stanowiskiem archeologicznym			5. Przynależność administracyjna
		województwo: WARMIŃSKO-MAZURSKIE powiat: BARTOSZYCKI gmina: WIEJSKA BARTOSZYCE	
		6. Formy ochrony Rejestr zabytków A-57 z dnia 22.10.1949 r. i Nr A-1341 z dnia 5.11.1981 r.	
			7. Opracowanie karty adresowej (autor, data, podpis) Włodzimierz Dopierała 15.10.2013 r. 

GEZ

KARTA ADRESOWA ZABYTKU NIERUCHOMEGO

3. Miejscowość

GALINY

1. Nazwa

**RZĄDCÓWKA
w zespole folwarczym**

2. Czas powstania
XIX/XX w.

4. Adres

Galiny 108
11-200 Bartoszyce

8. Fotografia z opisem wskazującym orientację albo mapa z zaznaczonym stanowiskiem archeologicznym



5. Przynależność administracyjna

województwo:
WARMIŃSKO-MAZURSKIE

powiat:
BARTOSZYCKI




gmina:
WIEJSKA BARTOSZYCE

6. Formy ochrony

Rejestr zabytków
Nr A-3900
z dnia 20.06.1996 r.

7. Opracowanie karty adresowej
(autor, data, podpis)
Włodzimierz Dopierała
15.10.2013 r.



GEZ	KARTA ADRESOWA ZABYTKU NIERUCHOMEGO		3. Miejscowość GALINY
1. Nazwa SPICHLERZ w zespole folwarcznym		2. Czas powstania 1889 r.	4. Adres Galiny 11-200 Bartoszyce
8. Fotografia z opisem wskazującym orientację albo mapa z zaznaczonym stanowiskiem archeologicznym			5. Przynależność administracyjna województwo: WARMIŃSKO-MAZURSKIE powiat: BARTOSZYCKI gmina: WIEJSKA BARTOSZYCE
			6. Formy ochrony Rejestr zabytków Nr A-3900 z dnia 20.06.1996 r.
			7. Opracowanie karty adresowej (autor, data, podpis) Włodzimierz Dopierała 15.10.2013 r. 

<p>GEZ</p>	<p>KARTA ADRESOWA ZABYTKU NIERUCHOMEGO</p>		<p>3. Miejscowość GALINY</p>
<p>1. Nazwa KUŹNIA w zespole folwarcznym</p>		<p>2. Czas powstania XIX/XX w.</p>	<p>4. Adres Galiny 11-200 Bartoszyce</p>
<p>8. Fotografia z opisem wskazującym orientację albo mapa z zaznaczonym stanowiskiem archeologicznym</p> <div data-bbox="434 435 1341 1043" data-label="Image"> </div> <div data-bbox="557 1070 1211 1426" data-label="Image"> </div>			<p>5. Przynależność administracyjna województwo: WARMIŃSKO-MAZURSKIE powiat: BARTOSZYCKI gmina: WIEJSKA BARTOSZYCE</p>
			<p>6. Formy ochrony Rejestr zabytków Nr A-3900 z dnia 20.06.1996 r.</p>
			<p>7. Opracowanie karty adresowej (autor, data, podpis) Włodzimierz Dopierała 15.10.2013 r.</p> <p style="text-align: right;"><i>Dopiera</i></p>

<p>GEZ</p>	<p>KARTA ADRESOWA ZABYTKU NIERUCHOMEGO</p>		<p>3. Miejscowość GALINY</p>
<p>1. Nazwa STODOŁA w zespole folwarcznym</p>	<p>2. Czas powstania poł. XIX w.</p>	<p>4. Adres Galiny 11-200 Bartoszyce</p>	
<p>8. Fotografia z opisem wskazującym orientację albo mapa z zaznaczonym stanowiskiem archeologicznym</p> <div data-bbox="432 432 1341 1046" data-label="Image"> </div> <div data-bbox="562 1070 1211 1426" data-label="Image"> </div>			<p>5. Przynależność administracyjna województwo: WARMIŃSKO-MAZURSKIE powiat: BARTOSZYCKI gmina: WIEJSKA BARTOSZYCE</p> <p>6. Formy ochrony Rejestr zabytków Nr A-3900 z dnia 20.06.1996 r.</p>
			<p>7. Opracowanie karty adresowej (autor, data, podpis) Włodzimierz Dopierała 15.10.2013 r.</p> <p style="text-align: right;"><i>Dopierała</i></p>

GEZ	KARTA ADRESOWA ZABYTKU NIERUCHOMEGO		3. Miejscowość GALINY
1. Nazwa STAJNIA w zespole folwarcznym		2. Czas powstania XIX/XX w.	4. Adres Galiny 11-200 Bartoszyce
8. Fotografia z opisem wskazującym orientację albo mapa z zaznaczonym stanowiskiem archeologicznym  			5. Przynależność administracyjna województwo: WARMIŃSKO-MAZURSKIE powiat: BARTOSZYCKI gmina: WIEJSKA BARTOSZYCE
			6. Formy ochrony Rejestr zabytków Nr A-3900 z dnia 20.06.1996 r.
			7. Opracowanie karty adresowej (autor, data, podpis) Włodzimierz Dopierala 15.10.2013 r. 

<p>GEZ</p>	<p>KARTA ADRESOWA ZABYTKU NIERUCHOMEGO</p>		<p>3. Miejscowość GALINY</p>
<p>1. Nazwa OBORA, ob. stajnia w zespole folwarcznym</p>		<p>2. Czas powstania 1914-1915 r.</p>	<p>4. Adres Galiny 11-200 Bartoszyce</p>
<p>8. Fotografia z opisem wskazującym orientację albo mapa z zaznaczonym stanowiskiem archeologicznym</p> <div style="display: flex; justify-content: space-around;">   </div> <div style="text-align: center; margin-top: 20px;">  </div>			<p>5. Przynależność administracyjna</p> <p>województwo: WARMIŃSKO-MAZURSKIE</p> <p>powiat: BARTOSZYCKI</p> <p>gmina: WIEJSKA BARTOSZYCE</p>
			<p>6. Formy ochrony</p> <p>Rejestr zabytków Nr A-3900 z dnia 20.06.1996 r.</p>
			<p>7. Opracowanie karty adresowej (autor, data, podpis) Włodzimierz Dopierała 15.10.2013 r.</p> <p style="text-align: right;"><i>Dopiera</i></p>

GEZ	KARTA ADRESOWA ZABYTKU NIERUCHOMEGO		3. Miejscowość GALINY
1. Nazwa CHLEWNIA, ob. stajnia w zespole folwarcznym		2. Czas powstania XIX/XX w.	4. Adres Galiny 11-200 Bartoszyce
8. Fotografia z opisem wskazującym orientację albo mapa z zaznaczonym stanowiskiem archeologicznym			5. Przynależność administracyjna województwo: WARMIŃSKO-MAZURSKIE powiat: BARTOSZYCKI gmina: WIEJSKA BARTOSZYCE
 			6. Formy ochrony Rejestr zabytków Nr A-3900 z dnia 20.06.1996 r. 7. Opracowanie karty adresowej (autor, data, podpis) Włodzimierz Dopierała 15.10.2013 r. 

GEZ	KARTA ADRESOWA ZABYTKU NIERUCHOMEGO		3. Miejscowość GALINY
1. Nazwa OBORA, ob. budynek mieszkalny w zespole folwarcznym		2. Czas powstania XIX/XX w.	4. Adres Galiny 11-200 Bartoszyce
8. Fotografia z opisem wskazującym orientację albo mapa z zaznaczonym stanowiskiem archeologicznym			5. Przynależność administracyjna województwo: WARMIŃSKO-MAZURSKIE powiat: BARTOSZYCKI gmina: WIEJSKA BARTOSZYCE
 			6. Formy ochrony Rejestr zabytków Nr A-3900 z dnia 20.06.1996 r. 7. Opracowanie karty adresowej (autor, data, podpis) Włodzimierz Dopierała 15.10.2013 r. 

<p>GEZ</p>	<p>KARTA ADRESOWA ZABYTKU NIERUCHOMEGO</p>		<p>3. Miejscowość GALINY</p>
<p>1. Nazwa SPICHLERZ w zespole folwarcznym</p>		<p>2. Czas powstania 1745 r.</p>	<p>4. Adres Galiny 11-200 Bartoszyce</p>
<p>8. Fotografia z opisem wskazującym orientację albo mapa z zaznaczonym stanowiskiem archeologicznym</p> <div data-bbox="439 432 1339 1038" data-label="Image"> </div> <div data-bbox="555 1066 1223 1430" data-label="Image"> </div>			<p>5. Przynależność administracyjna województwo: WARMIŃSKO-MAZURSKIE powiat: BARTOSZYCKI gmina: WIEJSKA BARTOSZYCE</p>
			<p>6. Formy ochrony Rejestr zabytków Nr A-727 z dnia 28.11.1967 r.</p>
			<p>7. Opracowanie karty adresowej (autor, data, podpis) Włodzimierz Dopierała 15.10.2013 r.</p> <p style="text-align: right;"><i>Dopierała</i></p>

GEZ

KARTA ADRESOWA ZABYTKU NIERUCHOMEGO

3. Miejscowość

GALINY

1. Nazwa

**CZWORAK
w zespole folwarcznym**

2. Czas powstania
XIX w.

4. Adres

Galiny 104
11-200 Bartoszyce

8. Fotografia z opisem wskazującym orientację albo mapa z zaznaczonym stanowiskiem archeologicznym



5. Przynależność administracyjna

województwo:
WARMIŃSKO-MAZURSKIE

powiat:
BARTOSZYCKI

gmina:
WIEJSKA BARTOSZYCE

6. Formy ochrony

Rejestr zabytków
Nr A-911
z dnia 18.05.1968 r.

7. Opracowanie karty adresowej
(autor, data, podpis)

Włodzimierz Dopierała
15.10.2013 r.

Dopierała

GEZ

KARTA ADRESOWA ZABYTKU NIERUCHOMEGO

3. Miejscowość

GALINY

1. Nazwa

**PAŁAC
w zespole pałacowo-parkowym**

2. Czas powstania

1589 r., przebud. poł. XVIII w., 1921 r.

4. Adres

Galiny
11-200 Bartoszyce

8. Fotografia z opisem wskazującym orientację albo mapa z zaznaczonym stanowiskiem archeologicznym



5. Przynależność administracyjna

województwo:
WARMIŃSKO-MAZURSKIE

powiat:
BARTOSZYCKI

gmina:
WIEJSKA BARTOSZYCE

6. Formy ochrony



Rejestr zabytków
Nr A-57
z dnia 22.10.1949 r.

7. Opracowanie karty adresowej
(autor, data, podpis)
Włodzimierz Dopierała
15.10.2013 r.

GEZ	KARTA ADRESOWA ZABYTKU NIERUCHOMEGO		3. Miejscowość GALINY
1. Nazwa LEŚNICZÓWKA „CZARNY LAS”		2. Czas powstania 1910 r.	4. Adres Galiny 111 11-200 Bartoszyce
8. Fotografia z opisem wskazującym orientację albo mapa z zaznaczonym stanowiskiem archeologicznym			5. Przynależność administracyjna województwo: WARMIŃSKO-MAZURSKIE powiat: BARTOSZYCKI gmina: WIEJSKA BARTOSZYCE
 			6. Formy ochrony Rejestr zabytków Nr A-3101 z dnia 12.02.1991 r. 7. Opracowanie karty adresowej (autor, data, podpis) Włodzimierz Dopierała 15.10.2013 r. <i>Dopierała</i>

GEZ	KARTA ADRESOWA ZABYTKU NIERUCHOMEGO		3. Miejscowość GALINY
1. Nazwa BUDYNEK GOSPODARCZY w zespole leśniczówki		2. Czas powstania 1910 r.	4. Adres Galiny 11-200 Bartoszyce
8. Fotografia z opisem wskazującym orientację albo mapa z zaznaczonym stanowiskiem archeologicznym			5. Przynależność administracyjna województwo: WARMIŃSKO-MAZURSKIE powiat: BARTOSZYCKI gmina: WIEJSKA BARTOSZYCE
 			6. Formy ochrony ustalenie ochrony w miejscowym planie zagospodarowania przestrzennego albo w decyzji o warunkach zabudowy 7. Opracowanie karty adresowej (autor, data, podpis) Włodzimierz Dopierała 15.10.2013 r. <i>Dopierała</i>

GEZ	KARTA ADRESOWA ZABYTKU NIERUCHOMEGO		3. Miejscowość GANITAJNY
1. Nazwa DOM	2. Czas powstania 1899 r.	4. Adres Ganitajny 1 11-200 Bartoszyce	
8. Fotografia z opisem wskazującym orientację albo mapa z zaznaczonym stanowiskiem archeologicznym			5. Przynależność administracyjna województwo: WARMIŃSKO-MAZURSKIE powiat: BARTOSZYCKI gmina: WIEJSKA BARTOSZYCE 6. Formy ochrony ustalenie ochrony w miejscowym planie zagospodarowania przestrzennego albo w decyzji o warunkach zabudowy 7. Opracowanie karty adresowej (autor, data, podpis) Włodzimierz Dopierała 15.10.2013 r. 
 			

GEZ	KARTA ADRESOWA ZABYTKU NIERUCHOMEGO		3. Miejscowość GLITAJNY
1. Nazwa DWÓR w zespole dworsko-parkowym		2. Czas powstania XVIII-XIX w.	4. Adres Glitajny 4 11-200 Bartoszyce
8. Fotografia z opisem wskazującym orientację albo mapa z zaznaczonym stanowiskiem archeologicznym			5. Przynależność administracyjna województwo: WARMIŃSKO-MAZURSKIE powiat: BARTOSZYCKI gmina: WIEJSKA BARTOSZYCE
 			6. Formy ochrony Rejestr zabytków Nr A-1510 z dnia 23.12.1983 r. i A-4119 z dnia 27.07.1999 r. 7. Opracowanie karty adresowej (autor, data, podpis) Włodzimierz Dopierala 15.10.2013 r. 

GEZ	KARTA ADRESOWA ZABYTKU NIERUCHOMEGO		3. Miejscowość GLITAJNY
1. Nazwa PARK w zespole dworsko-parkowym		2. Czas powstania XVIII-XIX w.	4. Adres Glitajny 11-200 Bartoszyce
8. Fotografia z opisem wskazującym orientację albo mapa z zaznaczonym stanowiskiem archeologicznym			5. Przynależność administracyjna województwo: WARMIŃSKO-MAZURSKIE powiat: BARTOSZYCKI gmina: WIEJSKA BARTOSZYCE
			6. Formy ochrony Rejestr zabytków Nr A-4119 z dnia 27.07.1999 r.
			7. Opracowanie karty adresowej (autor, data, podpis) Włodzimierz Dopierała 15.10.2013 r. 

GEZ	KARTA ADRESOWA ZABYTKU NIERUCHOMEGO		3. Miejscowość GLITAJNY - WARDOMY
1. Nazwa ALEJA	2. Czas powstania pocz. XX w.	4. Adres Glitajny - Wardomy 11-200 Bartoszyce	
8. Fotografia z opisem wskazującym orientację albo mapa z zaznaczonym stanowiskiem archeologicznym			5. Przynależność administracyjna województwo: WARMIŃSKO-MAZURSKIE powiat: BARTOSZYCKI gmina: WIEJSKA BARTOSZYCE 6. Formy ochrony ustalenie ochrony w miejscowym planie zagospodarowania przestrzennego albo w decyzji o warunkach zabudowy 7. Opracowanie karty adresowej (autor, data, podpis) Włodzimierz Dopierała 15.10.2013 r. 
			
			



GEZ	KARTA ADRESOWA ZABYTKU NIERUCHOMEGO		3. Miejscowość GILE
1. Nazwa DWÓR w zespole dworsko-parkowym	2. Czas powstania 1916 r.	4. Adres Gile 1 11-200 Bartoszyce	
8. Fotografia z opisem wskazującym orientację albo mapa z zaznaczonym stanowiskiem archeologicznym			5. Przynależność administracyjna województwo: WARMIŃSKO-MAZURSKIE powiat: BARTOSZYCKI gmina: WIEJSKA BARTOSZYCE 6. Formy ochrony ustalenie ochrony w miejscowym planie zagospodarowania przestrzennego albo w decyzji o warunkach zabudowy 7. Opracowanie karty adresowej (autor, data, podpis) Włodzimierz Dopierała 15.10.2013 r. <i>Popy</i>
 			

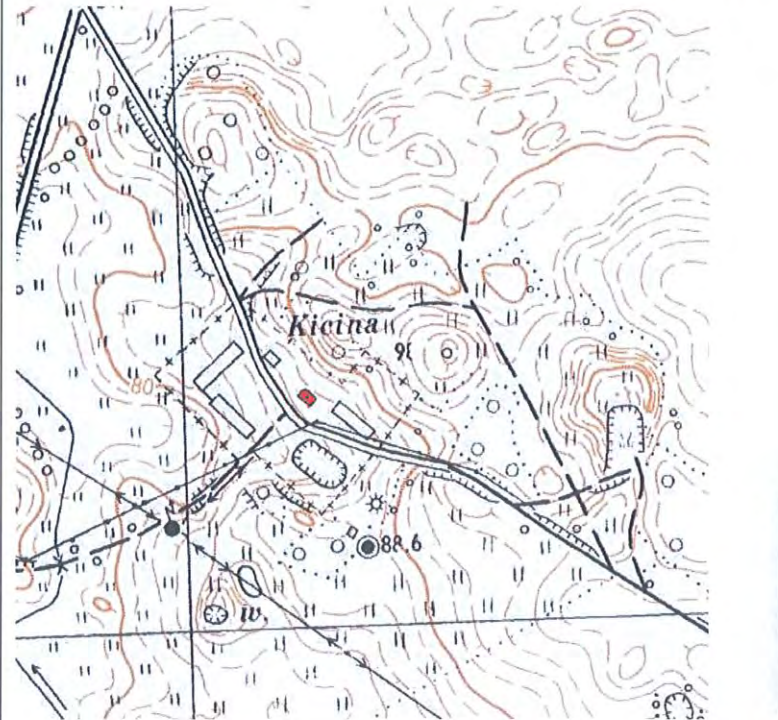

GEZ	KARTA ADRESOWA ZABYTKU NIERUCHOMEGO		3. Miejscowość GILE
1. Nazwa PARK w zespole dworsko-parkowym		2. Czas powstania pocz. XX w.	4. Adres Gile 11-200 Bartoszyce
8. Fotografia z opisem wskazującym orientację albo mapa z zaznaczonym stanowiskiem archeologicznym			5. Przynależność administracyjna województwo: WARMIŃSKO-MAZURSKIE powiat: BARTOSZYCKI gmina: WIEJSKA BARTOSZYCE
			6. Formy ochrony ustalenie ochrony w miejscowym planie zagospodarowania przestrzennego albo w decyzji o warunkach zabudowy
			7. Opracowanie karty adresowej (autor, data, podpis) Włodzimierz Dopierala 15.10.2013 r. 

GEZ	KARTA ADRESOWA ZABYTKU NIERUCHOMEGO		3. Miejscowość GŁOMNO
1. Nazwa CMENTARZ EWANGELICKI		2. Czas powstania XIX w.	4. Adres Głomno 11-200 Bartoszyce
8. Fotografia z opisem wskazującym orientację albo mapa z zaznaczonym stanowiskiem archeologicznym  			5. Przynależność administracyjna województwo: WARMIŃSKO-MAZURSKIE powiat: BARTOSZYCKI gmina: WIEJSKA BARTOSZYCE
			6. Formy ochrony ustalenie ochrony w miejscowym planie zagospodarowania przestrzennego albo w decyzji o warunkach zabudowy
			7. Opracowanie karty adresowej (autor, data, podpis) Włodzimierz Dopierała 15.10.2013 r. 

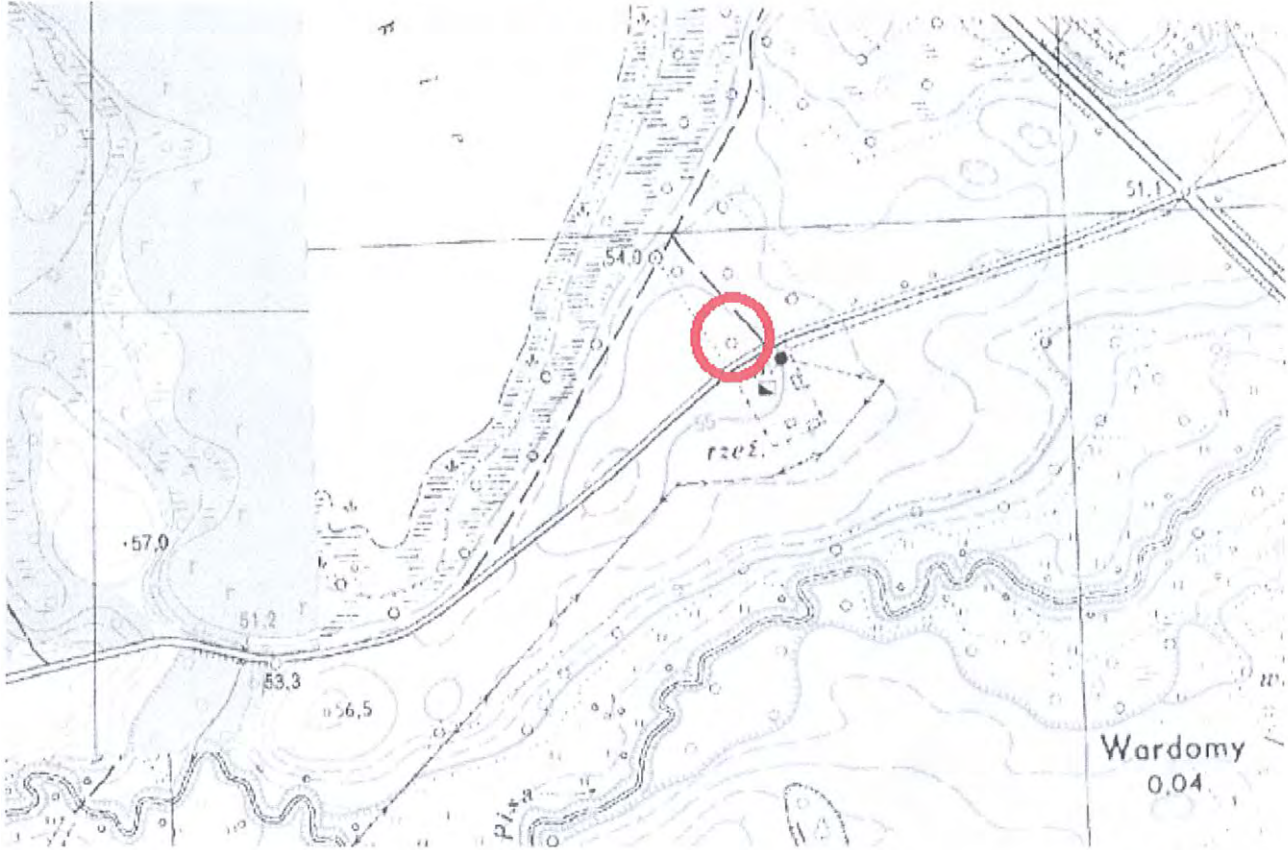
<p>GEZ</p>	<p>KARTA ADRESOWA ZABYTKU NIERUCHOMEGO</p>		<p>3. Miejscowość GŁOMNO</p>
<p>1. Nazwa DWORZEC KOLEJOWY</p>		<p>2. Czas powstania 2 poł. XIX w.</p>	<p>4. Adres Głomno 14 11-200 Bartoszyce</p>
<p>8. Fotografia z opisem wskazującym orientację albo mapa z zaznaczonym stanowiskiem archeologicznym</p> <div data-bbox="385 437 1285 1038" data-label="Image"> </div> <div data-bbox="495 1066 1178 1430" data-label="Image"> </div>			<p>5. Przynależność administracyjna województwo: WARMIŃSKO-MAZURSKIE powiat: BARTOSZYCKI gmina: WIEJSKA BARTOSZYCE</p> <p>6. Formy ochrony ustalenie ochrony w miejscowym planie zagospodarowania przestrzennego albo w decyzji o warunkach zabudowy</p>
			<p>7. Opracowanie karty adresowej (autor, data, podpis) Włodzimierz Dopierała 15.10.2013 r.</p> <p style="text-align: right;"><i>Dopierała</i></p>

<p>GEZ</p>	<p>KARTA ADRESOWA ZABYTKU NIERUCHOMEGO</p>		<p>3. Miejscowość GŁOMNO</p>
<p>1. Nazwa PARK DWORSKI</p>		<p>2. Czas powstania k. XIX w.</p>	<p>4. Adres Głomno 11-200 Bartoszyce</p>
<p>8. Fotografia z opisem wskazującym orientację albo mapa z zaznaczonym stanowiskiem archeologicznym</p> <div style="display: flex; justify-content: space-around;">   </div> <div style="text-align: center; margin-top: 20px;">  </div>			<p>5. Przynależność administracyjna województwo: WARMIŃSKO-MAZURSKIE powiat: BARTOSZYCKI gmina: WIEJSKA BARTOSZYCE</p>
			<p>6. Formy ochrony ustalenie ochrony w miejscowym planie zagospodarowania przestrzennego albo w decyzji o warunkach zabudowy</p>
			<p>7. Opracowanie karty adresowej (autor, data, podpis) Włodzimierz Dopierała 15.10.2013 r.</p> <p style="text-align: right;"><i>Dopierała</i></p>

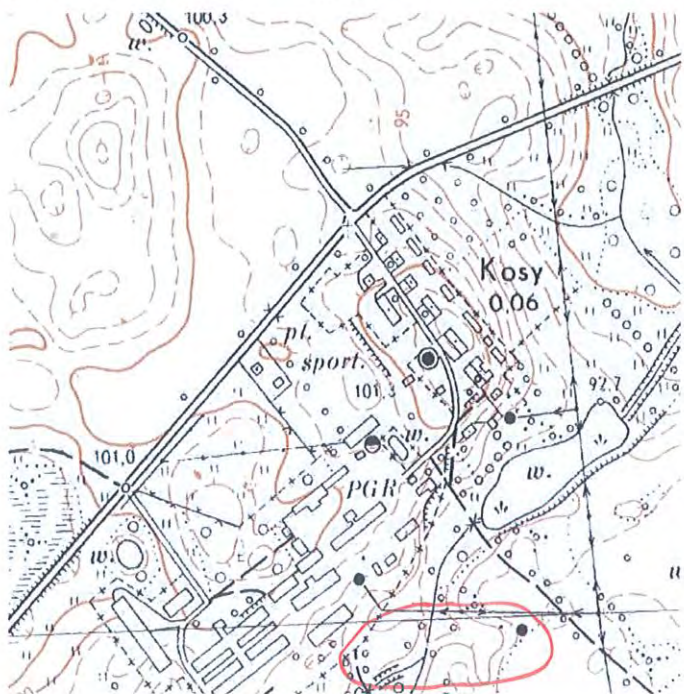
GEZ	KARTA ADRESOWA ZABYTKU NIERUCHOMEGO		3. Miejscowość KICINA
1. Nazwa CMENTARZ EWANGELICKI		2. Czas powstania poł. XIX w.	4. Adres Kicina 11-200 Bartoszyce
8. Fotografia z opisem wskazującym orientację albo mapa z zaznaczonym stanowiskiem archeologicznym 			5. Przynależność administracyjna województwo: WARMIŃSKO-MAZURSKIE powiat: BARTOSZYCKI gmina: WIEJSKA BARTOSZYCE
			6. Formy ochrony ustalenie ochrony w miejscowym planie zagospodarowania przestrzennego albo w decyzji o warunkach zabudowy
			7. Opracowanie karty adresowej (autor, data, podpis) Włodzimierz Dopierała 15.10.2013 r. 

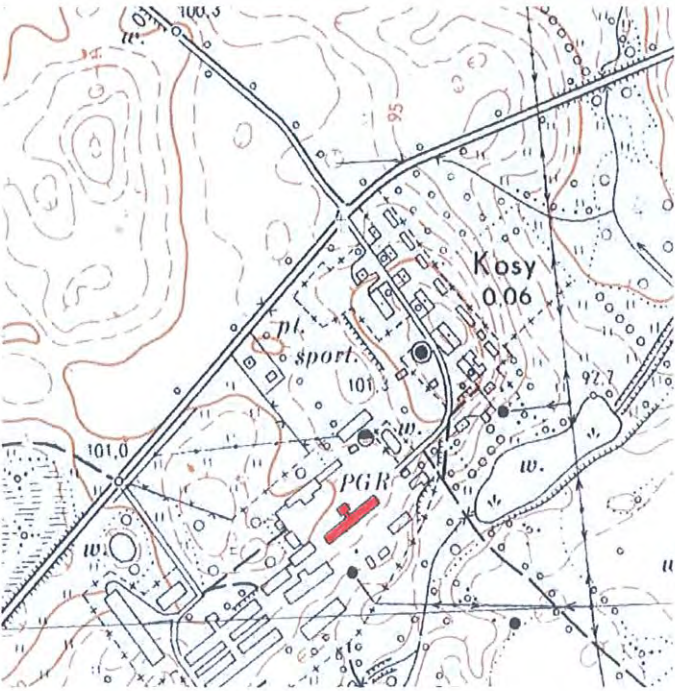

GEZ	KARTA ADRESOWA ZABYTKU NIERUCHOMEGO		3. Miejscowość KICINA
1. Nazwa DWÓR W ZESPOLE DWORSKO- FOLWARCZNYM		2. Czas powstania Koniec XIX w./XX w.	4. Adres Kicina 1 , dz. nr 4/4 11-200 Bartoszyce
8. Fotografia z opisem wskazującym orientację albo mapa z zaznaczonym stanowiskiem archeologicznym			5. Przynależność administracyjna Województwo: WARMIŃSKO-MAZURSKIE Powiat: BARTOSZYCKI Gmina: WIEJSKA BARTOSZYCE 6. Formy ochrony ustalenie ochrony w miejscowym planie zagospodarowania przestrzennego albo w decyzji o warunkach zabudowy 7. Opracowanie karty adresowej (autor, data, podpis) 08.05.2017r. <i>Łojcik</i>
			

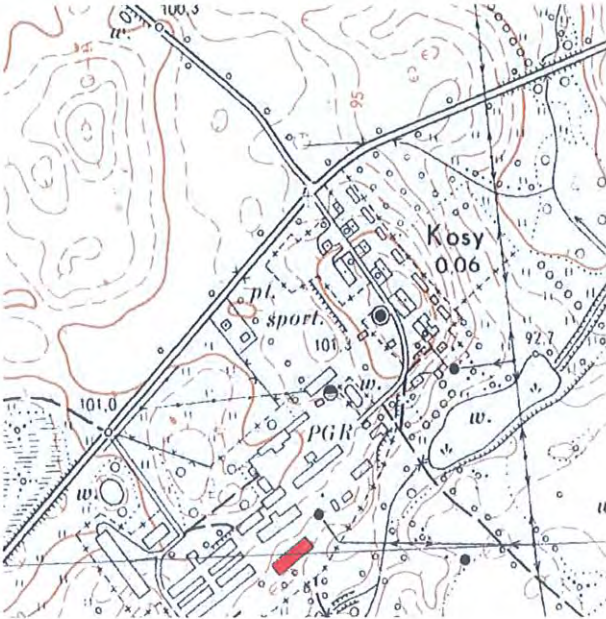

GEZ	KARTA ADRESOWA ZABYTKU NIERUCHOMEGO		3. Miejscowość KICINA
1. Nazwa PARK W ZESPOLE DWORSKO- FOLWARCZNYM		2. Czas powstania Koniec XIX w./XX w.	4. Adres Kicina, dz. nr 4/8 11-200 Bartoszyce
8. Fotografia z opisem wskazującym orientację albo mapa z zaznaczonym stanowiskiem archeologicznym			5. Przynależność administracyjna Województwo: WARMIŃSKO-MAZURSKIE Powiat: BARTOSZYCKI Gmina: WIEJSKA BARTOSZYCE 6. Formy ochrony ustalenie ochrony w miejscowym planie zagospodarowania przestrzennego albo w decyzji o warunkach zabudowy 7. Opracowanie karty adresowej (autor, data, podpis) <i>08.05.2017r</i> <i>Łojcik</i>

<p>GEZ</p>	<p>KARTA ADRESOWA ZABYTKU NIERUCHOMEGO</p>		<p>3. Miejscowość KINKAJMY</p>
<p>1. Nazwa CMENTARZ EWANGELICKI</p>		<p>2. Czas powstania 2 poł. XIX w.</p>	<p>4. Adres Kinkajmy 11-200 Bartoszyce</p>
<p>8. Fotografia z opisem wskazującym orientację albo mapa z zaznaczonym stanowiskiem archeologicznym</p> 			<p>5. Przynależność administracyjna województwo: WARMIŃSKO-MAZURSKIE powiat: BARTOSZYCKI gmina: WIEJSKA BARTOSZYCE</p>
			<p>6. Formy ochrony ustalenie ochrony w miejscowym planie zagospodarowania przestrzennego albo w decyzji o warunkach zabudowy</p>
			<p>7. Opracowanie karty adresowej (autor, data, podpis) Włodzimierz Dopierała 15.10.2013 r.</p> <p style="text-align: right;"><i>Włd</i></p>

GEZ	KARTA ADRESOWA ZABYTKU NIERUCHOMEGO	3. Miejscowość KOSY
1. Nazwa PARK W ZESPOLE DWORSKO- FOLWARCZNYM		2. Czas powstania Pocz. XX w. 4. Adres Kosy 11-200 Bartoszyce
8. Fotografia z opisem wskazującym orientację albo mapa z zaznaczonym stanowiskiem archeologicznym		5. Przynależność administracyjna Województwo: WARMIŃSKO-MAZURSKIE Powiat: BARTOSZYCKI Gmina: WIEJSKA BARTOSZYCE 6. Formy ochrony ustalenie ochrony w miejscowym planie zagospodarowania przestrzennego albo w decyzji o warunkach zabudowy 7. Opracowanie karty adresowej (autor, data, podpis) 08.05.2014 Wojcik



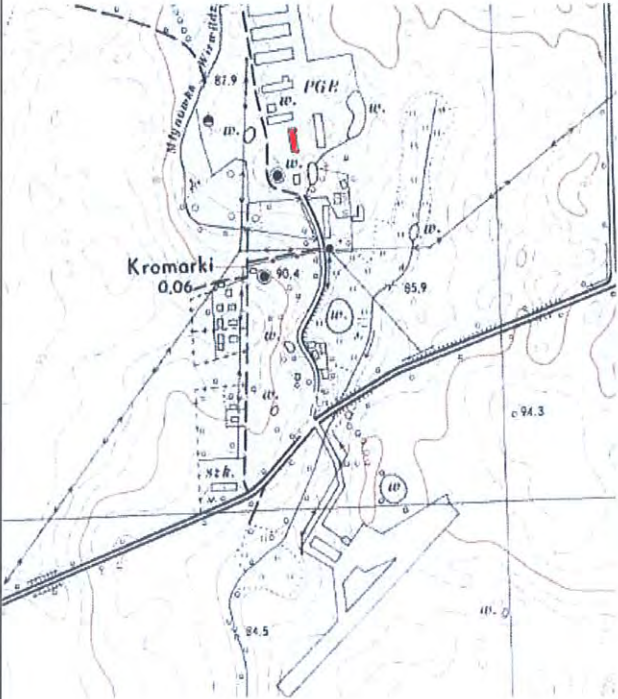

<p>GEZ</p>	<p>KARTA ADRESOWA ZABYTKU NIERUCHOMEGO</p>	<p>3. Miejscowość</p> <p>KOSY</p>	
<p>1. Nazwa</p> <p>CHLEWNIA W ZESPOLE DWORSKO- FOLWARCZNYM</p>		<p>2. Czas powstania</p> <p>Pocz. XX w.</p>	<p>4. Adres</p> <p>Kosy, dz. 5/19 11-200 Bartoszyce</p>
<p>8. Fotografia z opisem wskazującym orientację albo mapa z zaznaczonym stanowiskiem archeologicznym</p> <div style="display: flex; justify-content: space-around;">   </div>		<p>5. Przynależność administracyjna</p> <p>Województwo: WARMIŃSKO-MAZURSKIE</p> <p>Powiat: BARTOSZYCKI</p> <p>Gmina: WIEJSKA BARTOSZYCE</p> <p>6. Formy ochrony</p> <p>ustalenie ochrony w miejscowym planie zagospodarowania przestrzennego albo w decyzji o warunkach zabudowy</p> <p>7. Opracowanie karty adresowej (autor, data, podpis) <i>08.05.2017r.</i> <i>Łasjak</i></p>	

GEZ	KARTA ADRESOWA ZABYTKU NIERUCHOMEGO		3. Miejscowość KOSY
1. Nazwa STODOŁA W ZESPOLE DWORSKO-FOLWARCZNYM		2. Czas powstania Pocz. XX w.	4. Adres Kosy, dz. 5/19 11-200 Bartoszyce
8. Fotografia z opisem wskazującym orientację albo mapa z zaznaczonym stanowiskiem archeologicznym			5. Przynależność administracyjna Województwo: WARMIŃSKO-MAZURSKIE Powiat: BARTOSZYCKI Gmina: WIEJSKA BARTOSZYCE
			6. Formy ochrony ustalenie ochrony w miejscowym planie zagospodarowania przestrzennego albo w decyzji o warunkach zabudowy
			7. Opracowanie karty adresowej (autor, data, podpis) <i>08.05.2017r</i> <i>Łojcik</i>

<p>GEZ</p>	<p>KARTA ADRESOWA ZABYTKU NIERUCHOMEGO</p>		<p>3. Miejscowość KRAWCZYKI</p>
<p>1. Nazwa CMENTARZ EWANGELICKI, ob. katolicki</p>		<p>2. Czas powstania XIX w.</p>	<p>4. Adres Krawczyki 11-200 Bartoszyce</p>
<p>8. Fotografia z opisem wskazującym orientację albo mapa z zaznaczonym stanowiskiem archeologicznym</p> <div data-bbox="434 432 1339 1042" data-label="Image"> </div> <div data-bbox="555 1070 1216 1425" data-label="Image"> </div>			<p>5. Przynależność administracyjna województwo: WARMIŃSKO-MAZURSKIE powiat: BARTOSZYCKI gmina: WIEJSKA BARTOSZYCE</p>
			<p>6. Formy ochrony ustalenie ochrony w miejscowym planie zagospodarowania przestrzennego albo w decyzji o warunkach zabudowy</p>
			<p>7. Opracowanie karty adresowej (autor, data, podpis) Włodzimierz Dopierała 15.10.2013 r.</p> <p style="text-align: right;"><i>Włodzimierz Dopierała</i></p>

<p>GEZ</p>	<p>KARTA ADRESOWA ZABYTKU NIERUCHOMEGO</p>		<p>3. Miejscowość KRAWCZYKI</p>
<p>1. Nazwa PARK PAŁACOWY</p>		<p>2. Czas powstania poł. XIX w.</p>	<p>4. Adres Krawczyki 11-200 Bartoszyce</p>
<p>8. Fotografia z opisem wskazującym orientację albo mapa z zaznaczonym stanowiskiem archeologicznym</p>			<p>5. Przynależność administracyjna województwo: WARMIŃSKO-MAZURSKIE powiat: BARTOSZYCKI gmina: WIEJSKA BARTOSZYCE</p>
			
			
			<p>6. Formy ochrony Rejestr zabytków NrA-1547 z dnia 2.05.1984 r.</p> <p>7. Opracowanie karty adresowej (autor, data, podpis) Włodzimierz Dopierała 15.10.2013 r.</p> <p style="text-align: right;"><i>Dopu</i></p>

<p>GEZ</p>	<p>KARTA ADRESOWA ZABYTKU NIERUCHOMEGO</p>		<p>3. Miejscowość KROMARKI</p>
<p>1. Nazwa PARK DWORSKI</p>		<p>2. Czas powstania poł. XIX w.</p>	<p>4. Adres Kromarki 11-200 Bartoszyce</p>
<p>8. Fotografia z opisem wskazującym orientację albo mapa z zaznaczonym stanowiskiem archeologicznym</p> <div style="display: flex; justify-content: space-around;">   </div> <div style="text-align: center; margin-top: 20px;">  </div>			<p>5. Przynależność administracyjna</p> <p>województwo: WARMIŃSKO-MAZURSKIE</p> <p>powiat: BARTOSZYCKI</p> <p>gmina: WIEJSKA BARTOSZYCE</p>
			<p>6. Formy ochrony</p> <p>Rejestr zabytków Nr A-1250 z dnia 10.10.1978 r.</p>
			<p>7. Opracowanie karty adresowej (autor, data, podpis) Włodzimierz Dopierała 15.10.2013 r.</p> <p style="text-align: right;"><i>DopM</i></p>

<p>GEZ</p>	<p>KARTA ADRESOWA ZABYTKU NIERUCHOMEGO</p>	<p>3. Miejscowość</p> <p>KROMARKI</p>
<p>1. Nazwa</p> <p>MAGAZYN W ZESPOLE DWORSKO-FOLWARCZNO-PARKOWYM</p>	<p>2. Czas powstania</p> <p>Pol. XIXw./XXw.</p>	<p>4. Adres</p> <p>Kromarki, dz. 13/2 11-200 Bartoszyce</p>
<p>8. Fotografia z opisem wskazującym orientację albo mapa z zaznaczonym stanowiskiem archeologicznym</p> <div style="display: flex; justify-content: space-around;">   </div>		<p>5. Przynależność administracyjna</p> <p>Województwo: WARMIŃSKO-MAZURSKIE</p> <p>Powiat: BARTOSZYCKI</p> <p>Gmina: WIEJSKA BARTOSZYCE</p> <p>6. Formy ochrony</p> <p>ustalenie ochrony w miejscowym planie zagospodarowania przestrzennego albo w decyzji o warunkach zabudowy</p> <p>7. Opracowanie karty adresowej (autor, data, podpis) <i>08.05.2017r</i> <i>losjał</i></p>

GEZ	KARTA ADRESOWA ZABYTKU NIERUCHOMEGO	3. Miejscowość KROMARKI
1. Nazwa OBORA W ZESPOLE DWORSKO-FOLWARCZNO-PARKOWYM		2. Czas powstania Pol. XIXw./XXw. 4. Adres Kromarki, dz. nr 13/2 11-200 Bartoszyce
8. Fotografia z opisem wskazującym orientację albo mapa z zaznaczonym stanowiskiem archeologicznym  		5. Przynależność administracyjna Województwo: WARMIŃSKO-MAZURSKIE Powiat: BARTOSZYCKI Gmina: WIEJSKA BARTOSZYCE 6. Formy ochrony ustalenie ochrony w miejscowym planie zagospodarowania przestrzennego albo w decyzji o warunkach zabudowy 7. Opracowanie karty adresowej (autor, data, podpis) 08.05.2017r <i>wojciar</i>


<p>GEZ</p>	<p>KARTA ADRESOWA ZABYTKU NIERUCHOMEGO</p>	<p>3. Miejscowość</p> <p>KROMARKI</p>
<p>1. Nazwa</p> <p>STODOŁA W ZESPOLE DWORSKO-FOLWARCZNO-PARKOWYM</p>	<p>2. Czas powstania</p> <p>Pol. XIXw./XXw.</p>	<p>4. Adres</p> <p>Kromarki, dz. nr 13/2 11-200 Bartoszyce</p>
<p>8. Fotografia z opisem wskazującym orientację albo mapa z zaznaczonym stanowiskiem archeologicznym</p> <div data-bbox="168 582 757 1252" data-label="Image"> </div> <div data-bbox="772 837 1668 1300" data-label="Image"> </div>		<p>5. Przynależność administracyjna</p> <p>Województwo: WARMIŃSKO-MAZURSKIE</p> <p>Powiat: BARTOSZYCKI</p> <p>Gmina: WIEJSKA BARTOSZYCE</p> <p>6. Formy ochrony</p> <p>ustalenie ochrony w miejscowym planie zagospodarowania przestrzennego albo w decyzji o warunkach zabudowy</p> <p>7. Opracowanie karty adresowej (autor, data, podpis) 08.05.2017r. <i>wojciak</i></p>

GEZ	KARTA ADRESOWA ZABYTKU NIERUCHOMEGO		3. Miejscowość KRÓLE
1. Nazwa DOM		2. Czas powstania k. XIX w.	4. Adres Króle 1 11-200 Bartoszyce
8. Fotografia z opisem wskazującym orientację albo mapa z zaznaczonym stanowiskiem archeologicznym			5. Przynależność administracyjna województwo: WARMIŃSKO-MAZURSKIE powiat: BARTOSZYCKI gmina: WIEJSKA BARTOSZYCE
 			6. Formy ochrony ustalenie ochrony w miejscowym planie zagospodarowania przestrzennego albo w decyzji o warunkach zabudowy 7. Opracowanie karty adresowej (autor, data, podpis) Włodzimierz Dopierała 15.10.2013 r. 

GEZ	KARTA ADRESOWA ZABYTKU NIERUCHOMEGO		3. Miejscowość LEJDY
1. Nazwa BUDYNEK GOSPODARCZY w zagrodzie		2. Czas powstania 2 poł. XIX w.	4. Adres Lejdy 8 11-200 Bartoszyce
8. Fotografia z opisem wskazującym orientację albo mapa z zaznaczonym stanowiskiem archeologicznym			5. Przynależność administracyjna województwo: WARMIŃSKO-MAZURSKIE powiat: BARTOSZYCKI gmina: WIEJSKA BARTOSZYCE
			6. Formy ochrony ustalenie ochrony w miejscowym planie zagospodarowania przestrzennego albo w decyzji o warunkach zabudowy
			7. Opracowanie karty adresowej (autor, data, podpis) Włodzimierz Dopierała 15.10.2013 r. 

GEZ	KARTA ADRESOWA ZABYTKU NIERUCHOMEGO		3. Miejscowość LEJDY
1. Nazwa STODOŁA w zagrodzie	2. Czas powstania 2 poł. XIX w.	4. Adres Lejdy 8 11-200 Bartoszyce	
8. Fotografia z opisem wskazującym orientację albo mapa z zaznaczonym stanowiskiem archeologicznym			5. Przynależność administracyjna województwo: WARMIŃSKO-MAZURSKIE powiat: BARTOSZYCKI gmina: WIEJSKA BARTOSZYCE
 			6. Formy ochrony ustalenie ochrony w miejscowym planie zagospodarowania przestrzennego albo w decyzji o warunkach zabudowy 7. Opracowanie karty adresowej (autor, data, podpis) Włodzimierz Dopierała 15.10.2013 r. <i>Dopierała</i>

GEZ	KARTA ADRESOWA ZABYTKU NIERUCHOMEGO		3. Miejscowość LUSINY
1. Nazwa DWÓR w zespole dworsko-parkowym		2. Czas powstania 2 poł. XIX w.	4. Adres Lusiny 1 11-200 Bartoszyce
8. Fotografia z opisem wskazującym orientację albo mapa z zaznaczonym stanowiskiem archeologicznym			5. Przynależność administracyjna województwo: WARMIŃSKO-MAZURSKIE powiat: BARTOSZYCKI gmina: WIEJSKA BARTOSZYCE
			6. Formy ochrony Rejestr zabytków Nr A-4233 z dnia 2.09.2002 r.
			7. Opracowanie karty adresowej (autor, data, podpis) Włodzimierz Dopierała 15.10.2013 r. <i>Dopierała</i>

GEZ	KARTA ADRESOWA ZABYTKU NIERUCHOMEGO		3. Miejscowość LUSINY
1. Nazwa PARK w zespole dworsko-parkowym		2. Czas powstania 2 poł. XIX w.	4. Adres Lusiny 11-200 Bartoszyce
8. Fotografia z opisem wskazującym orientację albo mapa z zaznaczonym stanowiskiem archeologicznym			5. Przynależność administracyjna województwo: WARMIŃSKO-MAZURSKIE powiat: BARTOSZYCKI gmina: WIEJSKA BARTOSZYCE
			6. Formy ochrony Rejestr zabytków Nr A-4233 z dnia 2.09.2002 r.
			7. Opracowanie karty adresowej (autor, data, podpis) Włodzimierz Dopierała 15.10.2013 r. 

GEZ	KARTA ADRESOWA ZABYTKU NIERUCHOMEGO		3. Miejscowość LUSINY
1. Nazwa CHLEWNIA NR W ZESPOLE DWORSKO-FOLWARCZNYM		2. Czas powstania	4. Adres Lusiny, dz. 1/1 11-200 Bartoszyce
8. Fotografia z opisem wskazującym orientację albo mapa z zaznaczonym stanowiskiem archeologicznym			5. Przynależność administracyjna Województwo: WARMIŃSKO-MAZURSKIE Powiat: BARTOSZYCKI Gmina: WIEJSKA BARTOSZYCE 6. Formy ochrony Rejestr zabytków Nr A-4233 z 12.02.1997 r. 7. Opracowanie karty adresowej (autor, data, podpis) 08.05.2017r Wojcik


<p>GEZ</p>	<p>KARTA ADRESOWA ZABYTKU NIERUCHOMEGO</p>		<p>3. Miejscowość</p> <p>LUSINY</p>
<p>1. Nazwa</p> <p>OŚMIORAK W ZESPOLE DWORSKO-FOLWARCZNYM</p>		<p>2. Czas powstania</p>	<p>4. Adres</p> <p>Lusiny, dz. 7/4 11-200 Bartoszyce</p>
<p>8. Fotografia z opisem wskazującym orientację albo mapa z zaznaczonym stanowiskiem archeologicznym</p> <div style="display: flex; justify-content: space-around;"> <div data-bbox="168 555 969 1161"> </div> <div data-bbox="1019 726 1639 1161"> </div> </div>			<p>5. Przynależność administracyjna</p> <p>Województwo: WARMIŃSKO-MAZURSKIE</p> <p>Powiat: BARTOSZYCKI</p> <p>Gmina: WIEJSKA BARTOSZYCE</p> <p>6. Formy ochrony</p> <p>Rejestr zabytków Nr A-4233 z 12.02.1997 r.</p> <p>7. Opracowanie karty adresowej (autor, data, podpis) 08.05.2017 Lusyc</p>

<p>GEZ</p>	<p>KARTA ADRESOWA ZABYTKU NIERUCHOMEGO</p>		<p>3. Miejscowość ŁABĘDNIK</p>
<p>1. Nazwa KOŚCIÓŁ PAR. P.W. MB ZWYCIĘSKIEJ Z KAPLICĄ GROEBENÓW</p>		<p>2. Czas powstania k. XIV w., kaplica 1730 r.</p>	<p>4. Adres Łabędnik 11-200 Bartoszyce</p>
<p>8. Fotografia z opisem wskazującym orientację albo mapa z zaznaczonym stanowiskiem archeologicznym</p> <div style="display: flex; justify-content: space-around;">   </div> <div style="display: flex; justify-content: space-around; margin-top: 10px;">   </div>			<p>5. Przynależność administracyjna</p> <p>województwo: WARMIŃSKO-MAZURSKIE</p> <p>powiat: BARTOSZYCKI</p> <p>gmina: WIEJSKA BARTOSZYCĘ</p>
			<p>6. Formy ochrony</p> <p>Rejestr zabytków Nr A-21 z dnia 27.08.1949 r.</p>
			<p>7. Opracowanie karty adresowej (autor, data, podpis) Włodzimierz Dopierała 15.10.2013 r.</p> <p style="text-align: right;"><i>Dopierała</i></p>


GEZ	KARTA ADRESOWA ZABYTKU NIERUCHOMEGO		3. Miejscowość ŁABĘDNIK
1. Nazwa CMENTARZ EWANGELICKI		2. Czas powstania XIX w.	4. Adres Łabędnik 11-200 Bartoszyce
8. Fotografia z opisem wskazującym orientację albo mapa z zaznaczonym stanowiskiem archeologicznym			5. Przynależność administracyjna województwo: WARMIŃSKO-MAZURSKIE powiat: BARTOSZYCKI gmina: WIEJSKA BARTOSZYCE
			6. Formy ochrony ustalenie ochrony w miejscowym planie zagospodarowania przestrzennego albo w decyzji o warunkach zabudowy
			7. Opracowanie karty adresowej (autor, data, podpis) Włodzimierz Dopierała 15.10.2013 r. 


GEZ	KARTA ADRESOWA ZABYTKU NIERUCHOMEGO		3. Miejscowość ŁABĘDNIK
1. Nazwa PAŁAC w zespole pałacowo-parkowym		2. Czas powstania pocz. XVIII w., przebud. 1861 r.	4. Adres Łabędnik 12 11-200 Bartoszyce
8. Fotografia z opisem wskazującym orientację albo mapa z zaznaczonym stanowiskiem archeologicznym			5. Przynależność administracyjna województwo: WARMIŃSKO-MAZURSKIE powiat: BARTOSZYCKI gmina: WIEJSKA BARTOSZYCE
			6. Formy ochrony Rejestr zabytków Nr A-726 z dnia 28.11.1967 r.
			7. Opracowanie karty adresowej (autor, data, podpis) Włodzimierz Dopierała 15.10.2013 r. <i>Dopierała</i>

GEZ	KARTA ADRESOWA ZABYTKU NIERUCHOMEGO		3. Miejscowość ŁABĘDNIK
1. Nazwa PARK w zespole pałacowo-parkowym		2. Czas powstania pocz. XVIII w., przekształt. 2 poł. XIX w.	4. Adres Łabędnik 11-200 Bartoszyce
8. Fotografia z opisem wskazującym orientację albo mapa z zaznaczonym stanowiskiem archeologicznym			5. Przynależność administracyjna województwo: WARMIŃSKO-MAZURSKIE powiat: BARTOSZYCKI gmina: WIEJSKA BARTOSZYCE
			6. Formy ochrony Rejestr zabytków Nr A-1534 z dnia 13.04.1984 r.
			7. Opracowanie karty adresowej (autor, data, podpis) Włodzimierz Dopierała 15.10.2013 r. 

GEZ	KARTA ADRESOWA ZABYTKU NIERUCHOMEGO		3. Miejscowość ŁABĘDNIK
1. Nazwa RZĄDCÓWKA w zespole folwarcznym		2. Czas powstania XIX/XX w.	4. Adres Łabędnik 14 11-200 Bartoszyce
8. Fotografia z opisem wskazującym orientację albo mapa z zaznaczonym stanowiskiem archeologicznym			5. Przynależność administracyjna województwo: WARMIŃSKO-MAZURSKIE powiat: BARTOSZYCKI gmina: WIEJSKA BARTOSZYCE
			6. Formy ochrony ustalenie ochrony w miejscowym planie zagospodarowania przestrzennego albo w decyzji o warunkach zabudowy
			7. Opracowanie karty adresowej (autor, data, podpis) Włodzimierz Dopierala 15.10.2013 r. 

GEZ	KARTA ADRESOWA ZABYTKU NIERUCHOMEGO		3. Miejscowość ŁABĘDNIK
1. Nazwa SPICHLERZ w zespole folwarcznym		2. Czas powstania poł. XIX w.	4. Adres Łabędnik 11-200 Bartoszyce
8. Fotografia z opisem wskazującym orientację albo mapa z zaznaczonym stanowiskiem archeologicznym			5. Przynależność administracyjna województwo: WARMIŃSKO-MAZURSKIE powiat: BARTOSZYCKI gmina: WIEJSKA BARTOSZYCE
 			6. Formy ochrony ustalenie ochrony w miejscowym planie zagospodarowania przestrzennego albo w decyzji o warunkach zabudowy
			7. Opracowanie karty adresowej (autor, data, podpis) Włodzimierz Dopierała 15.10.2013 r. <i>Dop</i>

GEZ	KARTA ADRESOWA ZABYTKU NIERUCHOMEGO	3. Miejscowość ŁABĘDNIK
1. Nazwa DWOJAK NR 1 W ZESPOLE DWORSKO-FOLWARCZNYM		2. Czas powstania Pocz. XVIII/ XIX/XX w.
8. Fotografia z opisem wskazującym orientację albo mapa z zaznaczonym stanowiskiem archeologicznym		4. Adres Łabędnik dz. 155 11-200 Bartoszyce
		5. Przynależność administracyjna Województwo: WARMIŃSKO-MAZURSKIE Powiat: BARTOSZYCKI Gmina: WIEJSKA BARTOSZYCE
		6. Formy ochrony Rejestr zabytków Nr A-1534 z 13.04.1984 r.
		7. Opracowanie karty adresowej (autor, data, podpis) 08.05.2017r <i>Dwojak</i>

GEZ	KARTA ADRESOWA ZABYTKU NIERUCHOMEGO	3. Miejscowość ŁABĘDNIK
1. Nazwa DWOJAK NR 2 W ZESPOLE DWORSKO-FOLWARCZNYM		2. Czas powstania Pocz. XVIII/ XIX/XX w.
8. Fotografia z opisem wskazującym orientację albo mapa z zaznaczonym stanowiskiem archeologicznym		4. Adres Łabędnik 5/1, 5/2 dz. 115, 116 11-200 Bartoszyce
		5. Przynależność administracyjna Województwo: WARMIŃSKO-MAZURSKIE Powiat: BARTOSZYCKI Gmina: WIEJSKA BARTOSZYCE
		6. Formy ochrony Rejestr zabytków Nr A-1534 z 13.04.1984 r.
		7. Opracowanie karty adresowej (autor, data, podpis) <i>08.05.2017r</i> <i>Łojek</i>

GEZ	KARTA ADRESOWA ZABYTKU NIERUCHOMEGO		3. Miejscowość ŁĘG
1. Nazwa CMENTARZ EWANGELICKI		2. Czas powstania 2 poł. XIX w.	4. Adres Łęg 11-200 Bartoszyce
8. Fotografia z opisem wskazującym orientację albo mapa z zaznaczonym stanowiskiem archeologicznym 			5. Przynależność administracyjna województwo: WARMIŃSKO-MAZURSKIE powiat: BARTOSZYCKI gmina: WIEJSKA BARTOSZYCE
			6. Formy ochrony ustalenie ochrony w miejscowym planie zagospodarowania przestrzennego albo w decyzji o warunkach zabudowy
			7. Opracowanie karty adresowej (autor, data, podpis) Włodzimierz Dopierała 15.10.2013 r. 

GEZ	KARTA ADRESOWA ZABYTKU NIERUCHOMEGO		3. Miejscowość ŁĘG
1. Nazwa PARK DWORSKI		2. Czas powstania 2 poł. XIX w.	4. Adres Łęg 11-200 Bartoszyce
8. Fotografia z opisem wskazującym orientację albo mapa z zaznaczonym stanowiskiem archeologicznym			5. Przynależność administracyjna województwo: WARMIŃSKO-MAZURSKIE powiat: BARTOSZYCKI gmina: WIEJSKA BARTOSZYCE
			6. Formy ochrony Rejestr zabytków Nr A-1949 z dnia 10.10.1978 r.
			7. Opracowanie karty adresowej (autor, data, podpis) Włodzimierz Dopierała 15.10.2013 r. <i>Dop</i>

<p>GEZ</p>	<p>KARTA ADRESOWA ZABYTKU NIERUCHOMEGO</p>	<p>3. Miejscowość ŁOJDY</p>
<p>1. Nazwa PAŁAC w zespole pałacowo-parkowym</p>	<p>2. Czas powstania 1887 r.</p>	<p>4. Adres Łojdy 1 11-200 Bartoszyce</p>
<p>8. Fotografia z opisem wskazującym orientację albo mapa z zaznaczonym stanowiskiem archeologicznym</p>		<p>5. Przynależność administracyjna województwo: WARMIŃSKO-MAZURSKIE powiat: BARTOSZYCKI gmina: WIEJSKA BARTOSZYCE</p>
		<p>6. Formy ochrony Rejestr zabytków Nr A-39 z dnia 10.09.1949 r.</p>
		<p>7. Opracowanie karty adresowej (autor, data, podpis) Włodzimierz Dopierała 15.10.2013 r.</p> <p style="text-align: right;"><i>Dopierała</i></p>

<p>GEZ</p>	<p>KARTA ADRESOWA ZABYTKU NIERUCHOMEGO</p>		<p>3. Miejscowość ŁOJDY</p>
<p>1. Nazwa OFICYNA w zespole pałacowo-parkowym</p>		<p>2. Czas powstania pocz. XX w.</p>	<p>4. Adres Łojdy 1 11-200 Bartoszyce</p>
<p>8. Fotografia z opisem wskazującym orientację albo mapa z zaznaczonym stanowiskiem archeologicznym</p> <div data-bbox="439 435 1339 1037" data-label="Image"> </div> <div data-bbox="555 1066 1227 1433" data-label="Image"> </div>			<p>5. Przynależność administracyjna województwo: WARMIŃSKO-MAZURSKIE powiat: BARTOSZYCKI gmina: WIEJSKA BARTOSZYCE</p>
			<p>6. Formy ochrony Rejestr zabytków Nr A-39 z dnia 10.09.1949 r.</p>
			<p>7. Opracowanie karty adresowej (autor, data, podpis) Włodzimierz Dopierała 15.10.2013 r.</p> <p style="text-align: right;"><i>Dopm</i></p>



GEZ	KARTA ADRESOWA ZABYTKU NIERUCHOMEGO		3. Miejscowość ŁOJDY
1. Nazwa PARK w zespole pałacowo-parkowym		2. Czas powstania XVIII w.	4. Adres Łojdy 11-200 Bartoszyce
8. Fotografia z opisem wskazującym orientację albo mapa z zaznaczonym stanowiskiem archeologicznym			5. Przynależność administracyjna województwo: WARMIŃSKO-MAZURSKIE powiat: BARTOSZYCKI gmina: WIEJSKA BARTOSZYCE
			6. Formy ochrony Rejestr zabytków Nr A-1347 z dnia 18.01.1982 r.
			7. Opracowanie karty adresowej (autor, data, podpis) Włodzimierz Dopierała 15.10.2013 r. <i>Dopierała</i>

GEZ	KARTA ADRESOWA ZABYTKU NIERUCHOMEGO		3. Miejscowość ŁOSKAJMY
1. Nazwa PARK		2. Czas powstania 1901 – 1914 r.	4. Adres Łoskajmy 11-200 Bartoszyce
8. Fotografia z opisem wskazującym orientację albo mapa z zaznaczonym stanowiskiem archeologicznym			5. Przynależność administracyjna Województwo: WARMIŃSKO-MAZURSKIE Powiat: BARTOSZYCKI Gmina: WIEJSKA BARTOSZYCE
			
6. Formy ochrony			
7. Opracowanie karty adresowej (autor, data, podpis) 08.05.2017 Łojcik			

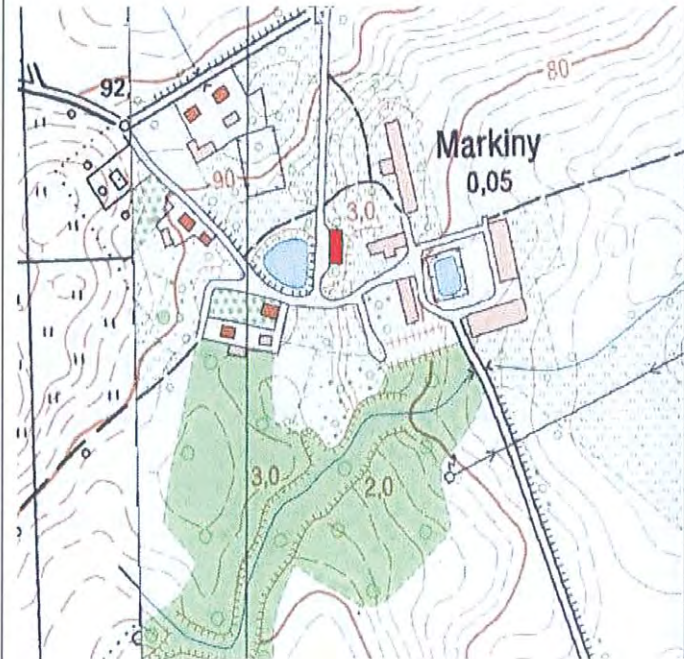

GEZ	KARTA ADRESOWA ZABYTKU NIERUCHOMEGO		3. Miejscowość MARKINY
1. Nazwa PARK DWORSKI		2. Czas powstania XVIII w.	4. Adres Markiny 11-200 Bartoszyce
8. Fotografia z opisem wskazującym orientację albo mapa z zaznaczonym stanowiskiem archeologicznym			5. Przynależność administracyjna województwo: WARMIŃSKO-MAZURSKIE powiat: BARTOSZYCKI gmina: WIEJSKA BARTOSZYCE
			6. Formy ochrony Rejestr zabytków Nr A-3344 z dnia 7.04.1992 r.
			7. Opracowanie karty adresowej (autor, data, podpis) Włodzimierz Dopierała 15.10.2013 r. 



GEZ	KARTA ADRESOWA ZABYTKU NIERUCHOMEGO		3. Miejscowość MARKINY
1. Nazwa DOM		2. Czas powstania XVIII w.	4. Adres Markiny 1 11-200 Bartoszyce
8. Fotografia z opisem wskazującym orientację albo mapa z zaznaczonym stanowiskiem archeologicznym			5. Przynależność administracyjna województwo: WARMIŃSKO-MAZURSKIE powiat: BARTOSZYCKI gmina: WIEJSKA BARTOSZYCE
			6. Formy ochrony Rejestr zabytków Nr A-758 z dnia 8.02.1968 r.
			7. Opracowanie karty adresowej (autor, data, podpis) Włodzimierz Dopierała 15.10.2013 r. <i>Dopierała</i>

<p>GEZ</p>	<p>KARTA ADRESOWA ZABYTKU NIERUCHOMEGO</p>		<p>3. Miejscowość MARKINY</p>
<p>1. Nazwa STODOŁA w zespole folwarcznym</p>		<p>2. Czas powstania pocz. XX w.</p>	<p>4. Adres Markiny 11-200 Bartoszyce</p>
<p>8. Fotografia z opisem wskazującym orientację albo mapa z zaznaczonym stanowiskiem archeologicznym</p> <div data-bbox="439 437 1339 1038" data-label="Image"> </div> <div data-bbox="551 1066 1223 1433" data-label="Image"> </div>			<p>5. Przynależność administracyjna województwo: WARMIŃSKO-MAZURSKIE powiat: BARTOSZYCKI gmina: WIEJSKA BARTOSZYCE</p>
			<p>6. Formy ochrony ustalenie ochrony w miejscowym planie zagospodarowania przestrzennego albo w decyzji o warunkach zabudowy</p>
			<p>7. Opracowanie karty adresowej (autor, data, podpis) Włodzimierz Dopierała 15.10.2013 r.</p> <p style="text-align: right;"><i>Dopierała</i></p>

GEZ	KARTA ADRESOWA ZABYTKU NIERUCHOMEGO		3. Miejscowość MARKINY
1. Nazwa STODOŁA w zespole folwarcznym		2. Czas powstania pocz. XX w.	4. Adres Markiny 11-200 Bartoszyce
8. Fotografia z opisem wskazującym orientację albo mapa z zaznaczonym stanowiskiem archeologicznym			5. Przynależność administracyjna województwo: WARMIŃSKO-MAZURSKIE powiat: BARTOSZYCKI gmina: WIEJSKA BARTOSZYCE
			6. Formy ochrony ustalenie ochrony w miejscowym planie zagospodarowania przestrzennego albo w decyzji o warunkach zabudowy
			7. Opracowanie karty adresowej (autor, data, podpis) Włodzimierz Dopierała 15.10.2013 r. 

GEZ	KARTA ADRESOWA ZABYTKU NIERUCHOMEGO		3. Miejscowość MARKINY
1. Nazwa ALEJA LIPOWA		2. Czas powstania pocz. XX w.	4. Adres Markiny 11-200 Bartoszyce
8. Fotografia z opisem wskazującym orientację albo mapa z zaznaczonym stanowiskiem archeologicznym			5. Przynależność administracyjna województwo: WARMIŃSKO-MAZURSKIE powiat: BARTOSZYCKI gmina: WIEJSKA BARTOSZYCE
			6. Formy ochrony ustalenie ochrony w miejscowym planie zagospodarowania przestrzennego albo w decyzji o warunkach zabudowy
			7. Opracowanie karty adresowej (autor, data, podpis) Włodzimierz Dopierała 15.10.2013 r. 

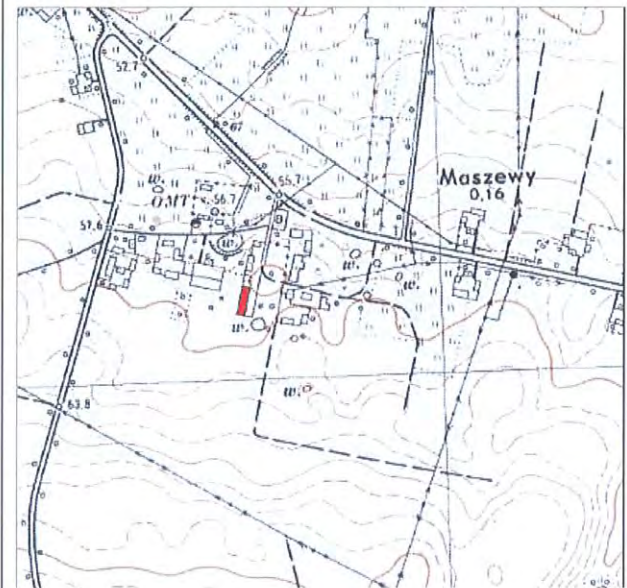

GEZ	KARTA ADRESOWA ZABYTKU NIERUCHOMEGO	3. Miejscowość MARKINY
1. Nazwa SPICHLERZ W ZESPOLE DWORSKO FOLWARCZNYM		2. Czas powstania Pocz. XX w. 4. Adres Markiny, dz. nr 4/8 11-200 Bartoszyce
8. Fotografia z opisem wskazującym orientację albo mapa z zaznaczonym stanowiskiem archeologicznym		5. Przynależność administracyjna Województwo: WARMIŃSKO-MAZURSKIE Powiat: BARTOSZYCKI Gmina: WIEJSKA BARTOSZYCE 6. Formy ochrony ustalenie ochrony w miejscowym planie zagospodarowania przestrzennego albo w decyzji o warunkach zabudowy 7. Opracowanie karty adresowej (autor, data, podpis) <i>08.05.20gr</i> <i>wojnar</i>
		

GEZ	KARTA ADRESOWA ZABYTKU NIERUCHOMEGO		3. Miejscowość MARKINY
1. Nazwa MAGAZYN W ZESPOLE DWORSKO FOLWARCZNYM		2. Czas powstania Pocz. XX w.	4. Adres Markiny, dz. nr 4/8 11-200 Bartoszyce
8. Fotografia z opisem wskazującym orientację albo mapa z zaznaczonym stanowiskiem archeologicznym			5. Przynależność administracyjna Województwo: WARMIŃSKO-MAZURSKIE Powiat: BARTOSZYCKI Gmina: WIEJSKA BARTOSZYCE 6. Formy ochrony ustalenie ochrony w miejscowym planie zagospodarowania przestrzennego albo w decyzji o warunkach zabudowy 7. Opracowanie karty adresowej (autor, data, podpis) 08.05.2017r <i>Łojas</i>
 			

GEZ	KARTA ADRESOWA ZABYTKU NIERUCHOMEGO		3. Miejscowość MASZEWY
1. Nazwa DWÓR w zespole dworsko-folwarcznym	2. Czas powstania poł. XIX w., rozbud. pocz. XX w.	4. Adres Maszewy 7 11-200 Bartoszyce	
8. Fotografia z opisem wskazującym orientację albo mapa z zaznaczonym stanowiskiem archeologicznym			5. Przynależność administracyjna województwo: WARMIŃSKO-MAZURSKIE powiat: BARTOSZYCKI gmina: WIEJSKA BARTOSZYCE
			6. Formy ochrony ustalenie ochrony w miejscowym planie zagospodarowania przestrzennego albo w decyzji o warunkach zabudowy
			7. Opracowanie karty adresowej (autor, data, podpis) Włodzimierz Dopierała 15.10.2013 r. 

GEZ	KARTA ADRESOWA ZABYTKU NIERUCHOMEGO		3. Miejscowość MASZEWY
1. Nazwa STODOŁA w zespole dworsko-folwarcznym		2. Czas powstania 2 poł. XIX w.	4. Adres Maszewy 11-200 Bartoszyce
8. Fotografia z opisem wskazującym orientację albo mapa z zaznaczonym stanowiskiem archeologicznym			5. Przynależność administracyjna województwo: WARMIŃSKO-MAZURSKIE powiat: BARTOSZYCKI gmina: WIEJSKA BARTOSZYCE
			6. Formy ochrony ustalenie ochrony w miejscowym planie zagospodarowania przestrzennego albo w decyzji o warunkach zabudowy
			7. Opracowanie karty adresowej (autor, data, podpis) Włodzimierz Dopierala 15.10.2013 r. 

GEZ	KARTA ADRESOWA ZABYTKU NIERUCHOMEGO		3. Miejscowość MASZEWY
1. Nazwa BUDYNEK GOSPODARCZY w zespole dworsko-folwarcznym		2. Czas powstania 2 poł. XIX w.	4. Adres Maszewy 11-200 Bartoszyce
8. Fotografia z opisem wskazującym orientację albo mapa z zaznaczonym stanowiskiem archeologicznym			5. Przynależność administracyjna województwo: WARMIŃSKO-MAZURSKIE powiat: BARTOSZYCKI gmina: WIEJSKA BARTOSZYCE
 			6. Formy ochrony ustalenie ochrony w miejscowym planie zagospodarowania przestrzennego albo w decyzji o warunkach zabudowy 7. Opracowanie karty adresowej (autor, data, podpis) Włodzimierz Dopierała 15.10.2013 r. 

GEZ	KARTA ADRESOWA ZABYTKU NIERUCHOMEGO		3. Miejscowość MASZEWY
1. Nazwa OBORA W ZESPOLE DWORSKO FOLWARCZNYM		2. Czas powstania XIX/ XX w.	4. Adres Maszewy, dz. 130/5 11-200 Bartoszyce
8. Fotografia z opisem wskazującym orientację albo mapa z zaznaczonym stanowiskiem archeologicznym			5. Przynależność administracyjna Województwo: WARMIŃSKO-MAZURSKIE Powiat: BARTOSZYCKI Gmina: WIEJSKA BARTOSZYCE
			
7. Opracowanie karty adresowej (autor, data, podpis) 08.05.2017r			<p style="text-align: right;">2007/11</p>

GEZ

KARTA ADRESOWA ZABYTKU NIERUCHOMEGO

3. Miejscowość

MINTY

1. Nazwa

SZKOŁA, ob. budynek mieszkalny, świetlica

2. Czas powstania

pocz. XX w.

4. Adres

Minty 19
11-200 Bartoszyce

8. Fotografia z opisem wskazującym orientację albo mapa z zaznaczonym stanowiskiem archeologicznym



5. Przynależność administracyjna

województwo:
WARMIŃSKO-MAZURSKIE

powiat:
BARTOSZYCKI

gmina:
WIEJSKA BARTOSZYCE

6. Formy ochrony

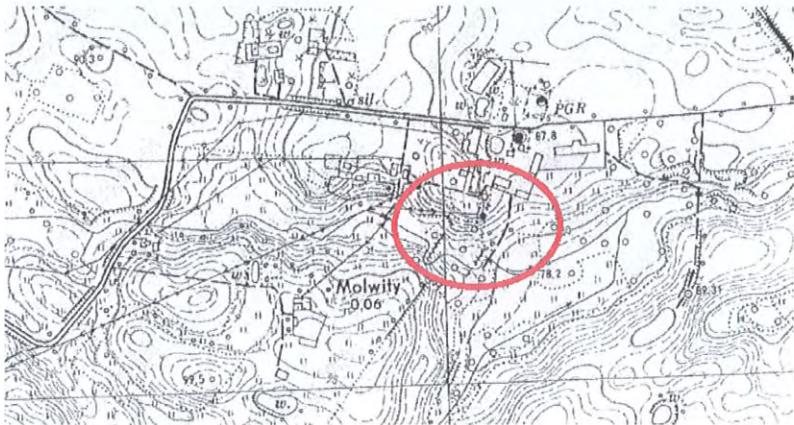
ustalenie ochrony w miejscowym planie zagospodarowania przestrzennego albo w decyzji o warunkach zabudowy



7. Opracowanie karty adresowej
(autor, data, podpis)

Włodzimierz Dopierała
15.10.2013 r.

GEZ	KARTA ADRESOWA ZABYTKU NIERUCHOMEGO		3. Miejscowość MINTY
1. Nazwa DOM		2. Czas powstania 1902 r.	4. Adres Minty 20 11-200 Bartoszyce
8. Fotografia z opisem wskazującym orientację albo mapa z zaznaczonym stanowiskiem archeologicznym			5. Przynależność administracyjna województwo: WARMIŃSKO-MAZURSKIE powiat: BARTOSZYCKI gmina: WIEJSKA BARTOSZYCE
			6. Formy ochrony ustalenie ochrony w miejscowym planie zagospodarowania przestrzennego albo w decyzji o warunkach zabudowy
			7. Opracowanie karty adresowej (autor, data, podpis) Włodzimierz Dopierała 15.10.2013 r. 

<p>GEZ</p>	<p>KARTA ADRESOWA ZABYTKU NIERUCHOMEGO</p>		<p>3. Miejscowość MOLWITY</p>
<p>1. Nazwa PARK PAŁACOWY</p>		<p>2. Czas powstania XVIII/XIX w.</p>	<p>4. Adres Molwity 11-200 Bartoszyce</p>
<p>8. Fotografia z opisem wskazującym orientację albo mapa z zaznaczonym stanowiskiem archeologicznym</p> <div style="display: flex; justify-content: space-around;">   </div>			<p>5. Przynależność administracyjna województwo: WARMIŃSKO-MAZURSKIE powiat: BARTOSZYCKI gmina: WIEJSKA BARTOSZYCE</p>
			<p>6. Formy ochrony Rejestr zabytków Nr A-1266 z dnia 6.12.1978 r.</p>
			<p>7. Opracowanie karty adresowej (autor, data, podpis) Włodzimierz Dopierała 15.10.2013 r.</p> <p style="text-align: right;"><i>Włodzimierz Dopierała</i></p>

<p>GEZ</p>	<p>KARTA ADRESOWA ZABYTKU NIERUCHOMEGO</p>		<p>3. Miejscowość MOLWITY</p>
<p>1. Nazwa SZKOŁA, ob. dom w zespole szkoły, ob. w zagrodzie</p>		<p>2. Czas powstania 1911 r.</p>	<p>4. Adres Molwity 9 11-200 Bartoszyce</p>
<p>8. Fotografia z opisem wskazującym orientację albo mapa z zaznaczonym stanowiskiem archeologicznym</p> <div data-bbox="436 494 1339 1029" data-label="Image"> </div> <div data-bbox="544 1066 1227 1433" data-label="Image"> </div>			<p>5. Przynależność administracyjna województwo: WARMIŃSKO-MAZURSKIE powiat: BARTOSZYCKI gmina: WIEJSKA BARTOSZYCE</p>
			<p>6. Formy ochrony ustalenie ochrony w miejscowym planie zagospodarowania przestrzennego albo w decyzji o warunkach zabudowy</p>
			<p>7. Opracowanie karty adresowej (autor, data, podpis) Włodzimierz Dopierała 15.10.2013 r.</p> <p style="text-align: right;"><i>Dopierała</i></p>

GEZ	KARTA ADRESOWA ZABYTKU NIERUCHOMEGO		3. Miejscowość MOLWITY
1. Nazwa BUDYNEK GOSPODARCZY w zespole szkoły, ob. w zagrodzie		2. Czas powstania 1911 r.	4. Adres Molwity 11-200 Bartoszyce
8. Fotografia z opisem wskazującym orientację albo mapa z zaznaczonym stanowiskiem archeologicznym 			5. Przynależność administracyjna województwo: WARMIŃSKO-MAZURSKIE powiat: BARTOSZYCKI gmina: WIEJSKA BARTOSZYCE
			6. Formy ochrony ustalenie ochrony w miejscowym planie zagospodarowania przestrzennego albo w decyzji o warunkach zabudowy
			7. Opracowanie karty adresowej (autor, data, podpis) Włodzimierz Dopierała 15.10.2013 r. 

<p>GEZ</p>	<p>KARTA ADRESOWA ZABYTKU NIERUCHOMEGO</p>		<p>3. Miejscowość</p> <p>MOLWITY</p>
<p>1. Nazwa</p> <p>CHLEWNIAW ZESPOLE DWORSKO FOLWARCZNYM</p>		<p>2. Czas powstania</p> <p>1911 r.</p>	<p>4. Adres</p> <p>Molwity, dz. 9/22 11-200 Bartoszyce</p>
<p>8. Fotografia z opisem wskazującym orientację albo mapa z zaznaczonym stanowiskiem archeologicznym</p> <div style="display: flex; justify-content: space-between;"> <div data-bbox="174 614 884 1220" style="width: 45%;"> </div> <div data-bbox="884 614 1668 1220" style="width: 45%;"> </div> </div>			<p>5. Przynależność administracyjna</p> <p>Województwo: WARMIŃSKO-MAZURSKIE</p> <p>Powiat: BARTOSZYCKI</p> <p>Gmina: WIEJSKA BARTOSZYCE</p> <p>6. Formy ochrony ustalenie ochrony w miejscowym planie zagospodarowania przestrzennego albo w decyzji o warunkach zabudowy</p> <p>7. Opracowanie karty adresowej (autor, data, podpis) <i>08.05.2017r</i> <i>wojwł</i></p>

GEZ	KARTA ADRESOWA ZABYTKU NIERUCHOMEGO		3. Miejscowość MOLWITY
1. Nazwa CZWORAKI W ZESPOLE DWORSKO FOLWARCZNYM		2. Czas powstania 1911 r.	4. Adres Molwity 4, 5, 6, dz. 9/4, 9/8, 9/9 11-200 Bartoszyce
8. Fotografia z opisem wskazującym orientację albo mapa z zaznaczonym stanowiskiem archeologicznym			5. Przynależność administracyjna Województwo: WARMIŃSKO-MAZURSKIE Powiat: BARTOSZYCKI Gmina: WIEJSKA BARTOSZYCE 6. Formy ochrony ustalenie ochrony w miejscowym planie zagospodarowania przestrzennego albo w decyzji o warunkach zabudowy 7. Opracowanie karty adresowej (autor, data, podpis) <i>08.05.2017</i> <i>Wojcik</i>

