



**ZAŁĄCZNIK NR 1 DO ZARZĄDZENIA WÓJTA
GMINY BARTOSZYCE NR 52 Z DNIA 8 MAJA 2017 R.**

**URZĄD GMINY
BARTOSZYCE**
Plac Zwycięstwa 2, 11-200 Bartoszyce
tel. 89 762 77 18, fax 89 762 12 93
woj. warmińsko-mazurskie
NIP 780-000-0000, REGON 140532719

GMINA BARTOSZYCE

GMINNA EWIDENCJA ZABYTKÓW NIERUCHOMYCH

ZABYTKI NIERUCHOME

**URZĄD GMINY
BARTOSZYCE**

Plac Zwycięstwa 2, 11-200 Bartoszyce
tel. 89 762 77 18, fax 89 762 12 93
woj. warmińsko-mazurskie
NIP 743-00-11-211 • REGON 000532719



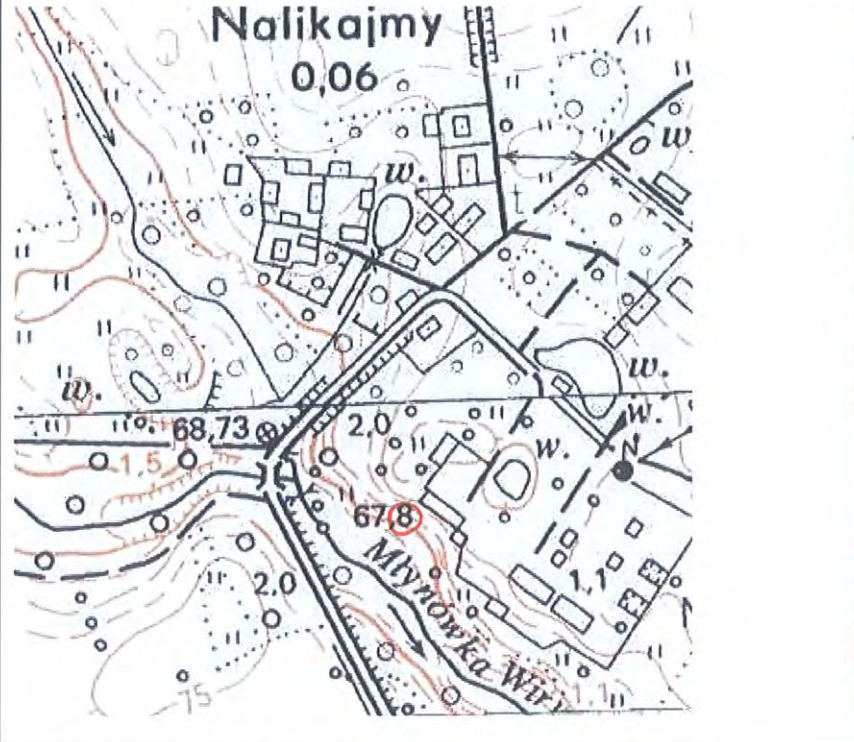
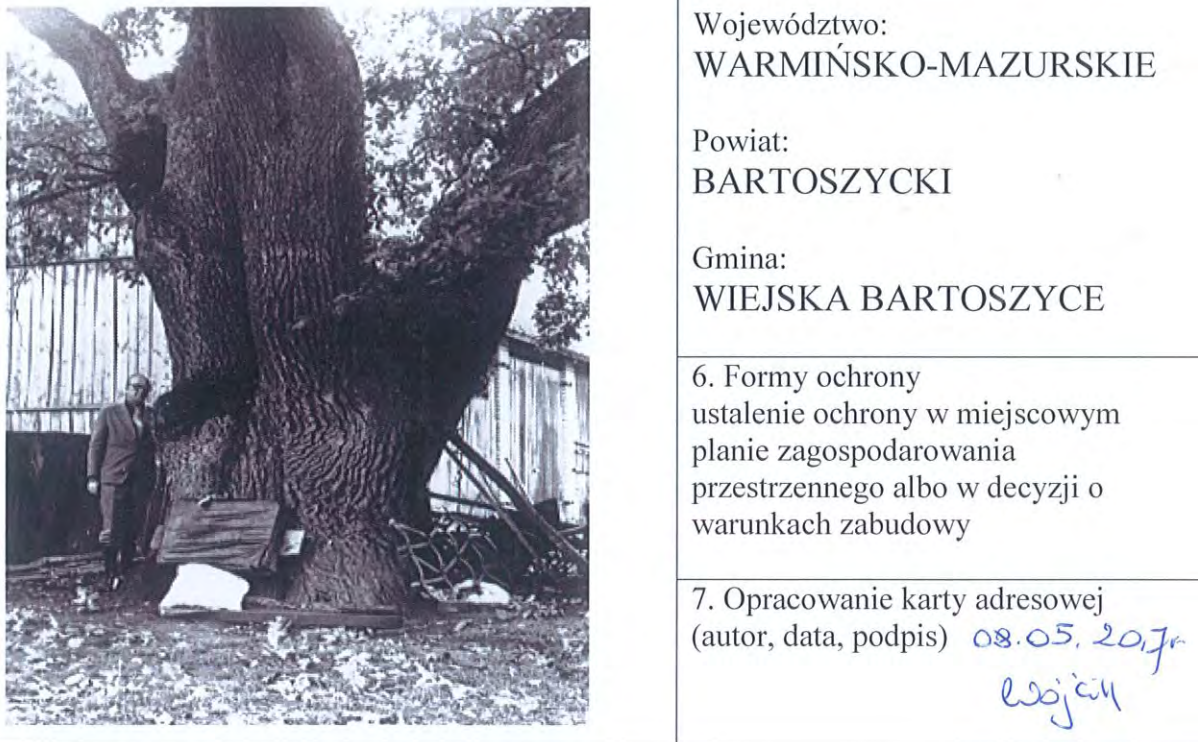
GMINA BARTOSZYCE

ZABYTKI NIERUCHOME

**GMINNA EWIDENCJA ZABYTKÓW
NIERUCHOMYCH**

TOM 2

N - Ż

GEZ	KARTA ADRESOWA ZABYTKU NIERUCHOMEGO		3. Miejscowość NALIKAJMY
1. Nazwa PARK		2. Czas powstania XIX w.	4. Adres Nalikajmy, dz. 14/1 11-200 Bartoszyce
8. Fotografia z opisem wskazującym orientację albo mapa z zaznaczonym stanowiskiem archeologicznym			5. Przynależność administracyjna Województwo: WARMIŃSKO-MAZURSKIE Powiat: BARTOSZYCKI Gmina: WIEJSKA BARTOSZYCE 6. Formy ochrony ustalenie ochrony w miejscowym planie zagospodarowania przestrzennego albo w decyzji o warunkach zabudowy 7. Opracowanie karty adresowej (autor, data, podpis) 08.05.2017r <i>Łojcik</i>
			

<p>GEZ</p>	<p>KARTA ADRESOWA ZABYTKU NIERUCHOMEGO</p>		<p>3. Miejscowość NALIKAJMY</p>
<p>1. Nazwa RZĄDCÓWKA w zespole folwarcznym</p>		<p>2. Czas powstania XIX/XX w.</p>	<p>4. Adres Nalikajmy 2 11-200 Bartoszyce</p>
<p>8. Fotografia z opisem wskazującym orientację albo mapa z zaznaczonym stanowiskiem archeologicznym</p> <div data-bbox="434 432 1339 1038" data-label="Image"> </div> <div data-bbox="546 1066 1227 1434" data-label="Image"> </div>			<p>5. Przynależność administracyjna</p> <p>województwo: WARMIŃSKO-MAZURSKIE</p> <p>powiat: BARTOSZYCKI</p> <p>gmina: WIEJSKA BARTOSZYCE</p>
			<p>6. Formy ochrony</p> <p>ustalenie ochrony w miejscowym planie zagospodarowania przestrzennego albo w decyzji o warunkach zabudowy</p>
			<p>7. Opracowanie karty adresowej (autor, data, podpis) Włodzimierz Dopierała 15.10.2013 r.</p> <p><i>Dopierała</i></p>

<p>GEZ</p>	<p>KARTA ADRESOWA ZABYTKU NIERUCHOMEGO</p>		<p>3. Miejscowość NALIKAJMY</p>
<p>1. Nazwa SPICHLERZ - MAGAZYN w zespole folwarcznym</p>		<p>2. Czas powstania XIX/XX w.</p>	<p>4. Adres Nalikajmy 11-200 Bartoszyce</p>
<p>8. Fotografia z opisem wskazującym orientację albo mapa z zaznaczonym stanowiskiem archeologicznym</p> <div data-bbox="434 432 1344 1043" data-label="Image"> </div> <div data-bbox="555 1070 1218 1430" data-label="Image"> </div>			<p>5. Przynależność administracyjna województwo: WARMIŃSKO-MAZURSKIE powiat: BARTOSZYCKI gmina: WIEJSKA BARTOSZYCE</p>
			<p>6. Formy ochrony ustalenie ochrony w miejscowym planie zagospodarowania przestrzennego albo w decyzji o warunkach zabudowy</p>
			<p>7. Opracowanie karty adresowej (autor, data, podpis) Włodzimierz Dopierała 15.10.2013 r.</p> <p style="text-align: right;"><i>Dopierała</i></p>


GEZ	KARTA ADRESOWA ZABYTKU NIERUCHOMEGO		3. Miejscowość NALIKAJMY
1. Nazwa OBORA w zespole folwarcznym		2. Czas powstania XIX/XX w.	4. Adres Nalikajmy 11-200 Bartoszyce
8. Fotografia z opisem wskazującym orientację albo mapa z zaznaczonym stanowiskiem archeologicznym  			5. Przynależność administracyjna województwo: WARMIŃSKO-MAZURSKIE powiat: BARTOSZYCKI gmina: WIEJSKA BARTOSZYCE
			6. Formy ochrony ustalenie ochrony w miejscowym planie zagospodarowania przestrzennego albo w decyzji o warunkach zabudowy
			7. Opracowanie karty adresowej (autor, data, podpis) Włodzimierz Dopierała 15.10.2013 r. 

<p>GEZ</p>	<p>KARTA ADRESOWA ZABYTKU NIERUCHOMEGO</p>		<p>3. Miejscowość</p> <p>NALIKAJMY</p>
<p>1. Nazwa</p> <p>OBORA w zespole folwarcznym</p>		<p>2. Czas powstania</p> <p>XIX/XX w.</p>	<p>4. Adres</p> <p>Nalikajmy 11-200 Bartoszyce</p>
<p>8. Fotografia z opisem wskazującym orientację albo mapa z zaznaczonym stanowiskiem archeologicznym</p> <div data-bbox="434 435 1346 1046" data-label="Image"> </div> <div data-bbox="555 1074 1218 1433" data-label="Image"> </div>			<p>5. Przynależność administracyjna</p> <p>województwo: WARMIŃSKO-MAZURSKIE</p> <p>powiat: BARTOSZYCKI</p> <p>gmina: WIEJSKA BARTOSZYCE</p>
			<p>6. Formy ochrony</p> <p>ustalenie ochrony w miejscowym planie zagospodarowania przestrzennego albo w decyzji o warunkach zabudowy</p>
			<p>7. Opracowanie karty adresowej (autor, data, podpis)</p> <p>Włodzimierz Dopierała 15.10.2013 r.</p> <p><i>Dopierała</i></p>

<p>GEZ</p>	<p>KARTA ADRESOWA ZABYTKU NIERUCHOMEGO</p>		<p>3. Miejscowość NALIKAJMY</p>
<p>1. Nazwa OBORA - SPICHLERZ w zespole folwarcznym</p>		<p>2. Czas powstania XIX/XX w.</p>	<p>4. Adres Nalikajmy 11-200 Bartoszyce</p>
<p>8. Fotografia z opisem wskazującym orientację albo mapa z zaznaczonym stanowiskiem archeologicznym</p> <div data-bbox="432 438 1339 1043" data-label="Image"> </div> <div data-bbox="551 1070 1216 1430" data-label="Image"> </div>			<p>5. Przynależność administracyjna</p> <p>województwo: WARMIŃSKO-MAZURSKIE</p> <p>powiat: BARTOSZYCKI</p> <p>gmina: WIEJSKA BARTOSZYCE</p>
			<p>6. Formy ochrony</p> <p>ustalenie ochrony w miejscowym planie zagospodarowania przestrzennego albo w decyzji o warunkach zabudowy</p>
			<p>7. Opracowanie karty adresowej (autor, data, podpis) Włodzimierz Dopierała 15.10.2013 r.</p> <p style="text-align: right;"><i>Dopierała</i></p>

GEZ	KARTA ADRESOWA ZABYTKU NIERUCHOMEGO		3. Miejscowość NALIKAJMY
1. Nazwa OBORA w zespole folwarcznym		2. Czas powstania XIX/XX w.	4. Adres Nalikajmy 11-200 Bartoszyce
8. Fotografia z opisem wskazującym orientację albo mapa z zaznaczonym stanowiskiem archeologicznym			5. Przynależność administracyjna województwo: WARMIŃSKO-MAZURSKIE powiat: BARTOSZYCKI gmina: WIEJSKA BARTOSZYCE
 			6. Formy ochrony ustalenie ochrony w miejscowym planie zagospodarowania przestrzennego albo w decyzji o warunkach zabudowy
			7. Opracowanie karty adresowej (autor, data, podpis) Włodzimierz Dopierała 15.10.2013 r. 

GEZ	KARTA ADRESOWA ZABYTKU NIERUCHOMEGO		3. Miejscowość NALIKAJMY
1. Nazwa SPICHLERZYK w zespole folwarcznym		2. Czas powstania XIX/XX w.	4. Adres Nalikajmy 11-200 Bartoszyce
8. Fotografia z opisem wskazującym orientację albo mapa z zaznaczonym stanowiskiem archeologicznym			5. Przynależność administracyjna województwo: WARMIŃSKO-MAZURSKIE powiat: BARTOSZYCKI gmina: WIEJSKA BARTOSZYCE
			6. Formy ochrony ustalenie ochrony w miejscowym planie zagospodarowania przestrzennego albo w decyzji o warunkach zabudowy
			7. Opracowanie karty adresowej (autor, data, podpis) Włodzimierz Dopierała 15.10.2013 r. 

GEZ	KARTA ADRESOWA ZABYTKU NIERUCHOMEGO		3. Miejscowość NALIKAJMY
1. Nazwa CZWORAK w zespole folwarcznym	2. Czas powstania 1906 r.	4. Adres Nalikajmy 8 11-200 Bartoszyce	
8. Fotografia z opisem wskazującym orientację albo mapa z zaznaczonym stanowiskiem archeologicznym			5. Przynależność administracyjna województwo: WARMIŃSKO-MAZURSKIE powiat: BARTOSZYCKI gmina: WIEJSKA BARTOSZYCE 6. Formy ochrony ustalenie ochrony w miejscowym planie zagospodarowania przestrzennego albo w decyzji o warunkach zabudowy 7. Opracowanie karty adresowej (autor, data, podpis) Włodzimierz Dopierała 15.10.2013 r. 
 			

GEZ

KARTA ADRESOWA ZABYTKU NIERUCHOMEGO

3. Miejscowość

OSIEKA

1. Nazwa

**PAŁAC
w zespole pałacowo-parkowym**

2. Czas powstania
1861 r.

4. Adres

Osieka 3
11-200 Bartoszyce

8. Fotografia z opisem wskazującym orientację albo mapa z zaznaczonym stanowiskiem archeologicznym



5. Przynależność administracyjna

województwo:
WARMIŃSKO-MAZURSKIE

powiat:
BARTOSZYCKI

gmina:
WIEJSKA BARTOSZYCE

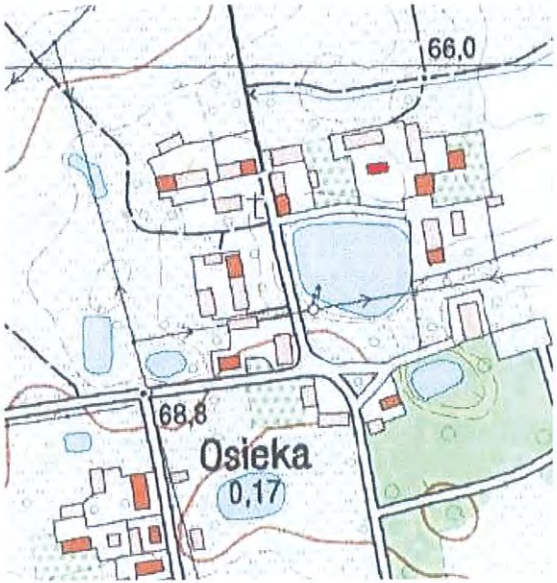

6. Formy ochrony



Rejestr zabytków
Nr A-1509
z dnia 23.12.1983 r.



7. Opracowanie karty adresowej
(autor, data, podpis)
Włodzimierz Dopierała
15.10.2013 r.






<p>GEZ</p>	<p>KARTA ADRESOWA ZABYTKU NIERUCHOMEGO</p>		<p>3. Miejscowość</p> <p>OSIEKA</p>
<p>1. Nazwa</p> <p>PARK w zespole pałacowo-parkowym</p>		<p>2. Czas powstania</p> <p>2 poł. XIX w.</p>	<p>4. Adres</p> <p>Osieka 11-200 Bartoszyce</p>
<p>8. Fotografia z opisem wskazującym orientację albo mapa z zaznaczonym stanowiskiem archeologicznym</p>			
			<p>5. Przynależność administracyjna</p> <p>województwo: WARMIŃSKO-MAZURSKIE</p> <p>powiat: BARTOSZYCKI</p> <p>gmina: WIEJSKA BARTOSZYCE</p>
			<p>6. Formy ochrony</p> <p>Rejestr zabytków Nr A-1276 z dnia 31.01.1979 r.</p> <p>7. Opracowanie karty adresowej (autor, data, podpis) Włodzimierz Dopierała 15.10.2013 r.</p> <p><i>Dopierała</i></p>

GEZ	KARTA ADRESOWA ZABYTKU NIERUCHOMEGO		3. Miejscowość OSIEKA
1. Nazwa STODOŁA NR 1		2. Czas powstania XIX w./XX w.	4. Adres Osieka dz. nr 109 11-200 Bartoszyce
8. Fotografia z opisem wskazującym orientację albo mapa z zaznaczonym stanowiskiem archeologicznym			5. Przynależność administracyjna Województwo: WARMIŃSKO-MAZURSKIE Powiat: BARTOSZYCKI Gmina: WIEJSKA BARTOSZYCE 6. Formy ochrony ustalenie ochrony w miejscowym planie zagospodarowania przestrzennego albo w decyzji o warunkach zabudowy 7. Opracowanie karty adresowej (autor, data, podpis) <i>08.05.2017r</i> <i>Wojcik</i>
			

GEZ	KARTA ADRESOWA ZABYTKU NIERUCHOMEGO		3. Miejscowość OSIEKA
1. Nazwa STODOŁA NR 2		2. Czas powstania XIX w./XX w.	4. Adres Osieka dz. nr 110 11-200 Bartoszyce
8. Fotografia z opisem wskazującym orientację albo mapa z zaznaczonym stanowiskiem archeologicznym			5. Przynależność administracyjna Województwo: WARMIŃSKO-MAZURSKIE Powiat: BARTOSZYCKI Gmina: WIEJSKA BARTOSZYCE 6. Formy ochrony ustalenie ochrony w miejscowym planie zagospodarowania przestrzennego albo w decyzji o warunkach zabudowy 7. Opracowanie karty adresowej (autor, data, podpis) <i>08.05.2017r</i> <i>wojciak</i>
			

GEZ	KARTA ADRESOWA ZABYTKU NIERUCHOMEGO		3. Miejscowość OSIEKA
1. Nazwa STODOŁA NR 3		2. Czas powstania XIX w./XX w.	4. Adres Osieka dz. nr 58/2 11-200 Bartoszyce
8. Fotografia z opisem wskazującym orientację albo mapa z zaznaczonym stanowiskiem archeologicznym			5. Przynależność administracyjna Województwo: WARMIŃSKO-MAZURSKIE Powiat: BARTOSZYCKI Gmina: WIEJSKA BARTOSZYCE 6. Formy ochrony ustalenie ochrony w miejscowym planie zagospodarowania przestrzennego albo w decyzji o warunkach zabudowy 7. Opracowanie karty adresowej (autor, data, podpis) <i>08.05.2017r</i> <i>Wojcik</i>
			

GEZ	KARTA ADRESOWA ZABYTKU NIERUCHOMEGO		3. Miejscowość OSIEKA
1. Nazwa STODOŁA NR 4		2. Czas powstania XIX w./XX w.	4. Adres Osieka dz. nr 52/2 11-200 Bartoszyce
8. Fotografia z opisem wskazującym orientację albo mapa z zaznaczonym stanowiskiem archeologicznym			5. Przynależność administracyjna Województwo: WARMIŃSKO-MAZURSKIE Powiat: BARTOSZYCKI Gmina: WIEJSKA BARTOSZYCE 6. Formy ochrony ustalenie ochrony w miejscowym planie zagospodarowania przestrzennego albo w decyzji o warunkach zabudowy 7. Opracowanie karty adresowej (autor, data, podpis) 08.05.2017r wojcik
			

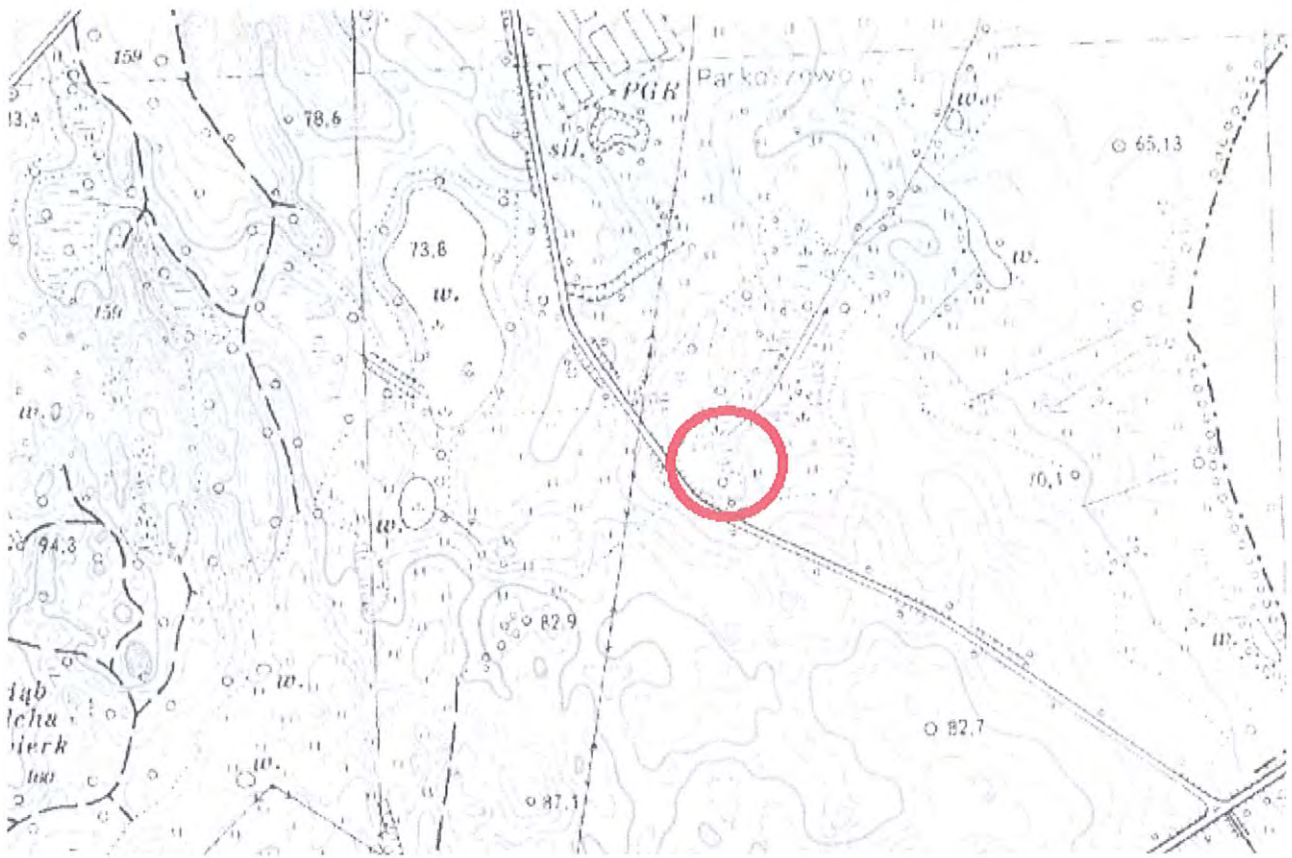
GEZ	KARTA ADRESOWA ZABYTKU NIERUCHOMEGO		3. Miejscowość OSIEKA
1. Nazwa OBORA NR 1 z CZĘŚCIĄ MIESZKALNĄ		2. Czas powstania XIX w./XX w.	4. Adres Osieka 9 dz. nr 234/1 11-200 Bartoszyce
8. Fotografia z opisem wskazującym orientację albo mapa z zaznaczonym stanowiskiem archeologicznym			5. Przynależność administracyjna Województwo: WARMIŃSKO-MAZURSKIE Powiat: BARTOSZYCKI Gmina: WIEJSKA BARTOSZYCE 6. Formy ochrony ustalenie ochrony w miejscowym planie zagospodarowania przestrzennego albo w decyzji o warunkach zabudowy 7. Opracowanie karty adresowej (autor, data, podpis) 08.05.2017r <i>Wojcik</i>
			

GEZ	KARTA ADRESOWA ZABYTKU NIERUCHOMEGO		3. Miejscowość OSIEKA
1. Nazwa OBORA NR 2 z CZĘŚCIĄ MIESZKALNĄ		2. Czas powstania XIX w./XX w.	4. Adres Osieka 7 dz. nr 58/1 11-200 Bartoszyce
8. Fotografia z opisem wskazującym orientację albo mapa z zaznaczonym stanowiskiem archeologicznym			5. Przynależność administracyjna Województwo: WARMIŃSKO-MAZURSKIE Powiat: BARTOSZYCKI Gmina: WIEJSKA BARTOSZYCE 6. Formy ochrony ustalenie ochrony w miejscowym planie zagospodarowania przestrzennego albo w decyzji o warunkach zabudowy 7. Opracowanie karty adresowej (autor, data, podpis) 08.05.2017r <i>wsj</i>




GEZ	KARTA ADRESOWA ZABYTKU NIERUCHOMEGO		3. Miejscowość OSIEKA
1. Nazwa OBORA NR 4		2. Czas powstania XIX w./XX w.	4. Adres Osieka dz. nr 106, 107/2 11-200 Bartoszyce
8. Fotografia z opisem wskazującym orientację albo mapa z zaznaczonym stanowiskiem archeologicznym			5. Przynależność administracyjna Województwo: WARMIŃSKO-MAZURSKIE Powiat: BARTOSZYCKI Gmina: WIEJSKA BARTOSZYCE 6. Formy ochrony ustalenie ochrony w miejscowym planie zagospodarowania przestrzennego albo w decyzji o warunkach zabudowy 7. Opracowanie karty adresowej (autor, data, podpis) <i>08.05.2017r.</i> <i>Wojcik</i>
			

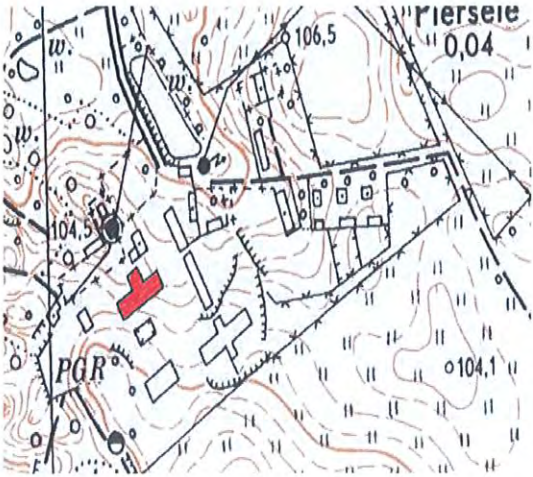

GEZ	KARTA ADRESOWA ZABYTKU NIERUCHOMEGO		3. Miejscowość OSIEKA
1. Nazwa OBORA NR 5 Z CZĘŚCIĄ MIESZKALNĄ		2. Czas powstania XIX w./XX w.	4. Adres Osieka 6, Dz. 110 11-200 Bartoszyce
8. Fotografia z opisem wskazującym orientację albo mapa z zaznaczonym stanowiskiem archeologicznym			5. Przynależność administracyjna Województwo: WARMIŃSKO-MAZURSKIE Powiat: BARTOSZYCKI Gmina: WIEJSKA BARTOSZYCE 6. Formy ochrony ustalenie ochrony w miejscowym planie zagospodarowania przestrzennego albo w decyzji o warunkach zabudowy 7. Opracowanie karty adresowej (autor, data, podpis) <i>08.05.2017r</i> <i>ewojewir</i>
 			

GEZ	KARTA ADRESOWA ZABYTKU NIERUCHOMEGO		3. Miejscowość PARKOSZEWO
1. Nazwa CMENTARZ EWANGELICKI		2. Czas powstania XIX w.	4. Adres Parkoszewo 11-200 Bartoszyce
8. Fotografia z opisem wskazującym orientację albo mapa z zaznaczonym stanowiskiem archeologicznym 			5. Przynależność administracyjna województwo: WARMIŃSKO-MAZURSKIE powiat: BARTOSZYCKI gmina: WIEJSKA BARTOSZYCE
			6. Formy ochrony ustalenie ochrony w miejscowym planie zagospodarowania przestrzennego albo w decyzji o warunkach zabudowy
			7. Opracowanie karty adresowej (autor, data, podpis) Włodzimierz Dopierała 15.10.2013 r. 

GEZ	KARTA ADRESOWA ZABYTKU NIERUCHOMEGO		3. Miejscowość PARKOSZEWO
1. Nazwa PARK PAŁACOWY		2. Czas powstania XVIII w., przekształcony XIX w.	4. Adres Parkoszewo 11-200 Bartoszyce
8. Fotografia z opisem wskazującym orientację albo mapa z zaznaczonym stanowiskiem archeologicznym			5. Przynależność administracyjna województwo: WARMIŃSKO-MAZURSKIE powiat: BARTOSZYCKI gmina: WIEJSKA BARTOSZYCE
			6. Formy ochrony Rejestr zabytków Nr A-1941 z dnia 31.12.1953 r.
			7. Opracowanie karty adresowej (autor, data, podpis) Włodzimierz Dopierała 15.10.2013 r. 

<p>GEZ</p>	<p>KARTA ADRESOWA ZABYTKU NIERUCHOMEGO</p>		<p>3. Miejscowość PIERSELE</p>
<p>1. Nazwa PARK w zespole dworskim</p>		<p>2. Czas powstania XIX w.</p>	<p>4. Adres Piersele 11-200 Bartoszyce</p>
<p>8. Fotografia z opisem wskazującym orientację albo mapa z zaznaczonym stanowiskiem archeologicznym</p>			<p>5. Przynależność administracyjna województwo: WARMIŃSKO-MAZURSKIE powiat: BARTOSZYCKI gmina: WIEJSKA BARTOSZYCE</p>
<div style="display: flex; justify-content: space-around;">   </div>			<p>6. Formy ochrony Rejestr zabytków Nr A-1401 z dnia 11.11.1982 r.</p>
			<p>7. Opracowanie karty adresowej (autor, data, podpis) Włodzimierz Dopierała 15.10.2013 r.</p> <p style="text-align: right;"><i>Dopierała</i></p>

GEZ	KARTA ADRESOWA ZABYTKU NIERUCHOMEGO		3. Miejscowość PIERSELE
1. Nazwa STAJNIA w zespole dworskim		2. Czas powstania 1896 r.	4. Adres Piersele 11-200 Bartoszyce
8. Fotografia z opisem wskazującym orientację albo mapa z zaznaczonym stanowiskiem archeologicznym			5. Przynależność administracyjna województwo: WARMIŃSKO-MAZURSKIE powiat: BARTOSZYCKI gmina: WIEJSKA BARTOSZYCE
 			6. Formy ochrony ustalenie ochrony w miejscowym planie zagospodarowania przestrzennego albo w decyzji o warunkach zabudowy
			7. Opracowanie karty adresowej (autor, data, podpis) Włodzimierz Dopierała 15.10.2013 r. 

GEZ	KARTA ADRESOWA ZABYTKU NIERUCHOMEGO	3. Miejscowość PIERSELE
1. Nazwa RZĄDCÓWKA		2. Czas powstania XIX w./XX w. 4. Adres Piersele, dz. nr 14 11-200 Bartoszyce
8. Fotografia z opisem wskazującym orientację albo mapa z zaznaczonym stanowiskiem archeologicznym  		5. Przynależność administracyjna Województwo: WARMIŃSKO-MAZURSKIE Powiat: BARTOSZYCKI Gmina: WIEJSKA BARTOSZYCE 6. Formy ochrony ustalenie ochrony w miejscowym planie zagospodarowania przestrzennego albo w decyzji o warunkach zabudowy 7. Opracowanie karty adresowej (autor, data, podpis) <i>08.05.2017r</i> <i>Łojan</i>

GEZ	KARTA ADRESOWA ZABYTKU NIERUCHOMEGO		3. Miejscowość PILWA
1. Nazwa PAŁAC (pozostały fundamenty) w zespole pałacowo-parkowym		2. Czas powstania 2 poł. XIX w.	4. Adres Pilwa 11-200 Bartoszyce
8. Fotografia z opisem wskazującym orientację albo mapa z zaznaczonym stanowiskiem archeologicznym			5. Przynależność administracyjna województwo: WARMIŃSKO-MAZURSKIE powiat: BARTOSZYCKI gmina: WIEJSKA BARTOSZYCE
			6. Formy ochrony Rejestr zabytków Nr A-40 z dnia 10.09.1949 r.
			7. Opracowanie karty adresowej (autor, data, podpis) Włodzimierz Dopierała 15.10.2013 r. 

GEZ	KARTA ADRESOWA ZABYTKU NIERUCHOMEGO		3. Miejscowość PILWA
1. Nazwa PARK w zespole pałacowo-parkowym		2. Czas powstania 2 poł. XIX w.	4. Adres Pilwa 11-200 Bartoszyce
8. Fotografia z opisem wskazującym orientację albo mapa z zaznaczonym stanowiskiem archeologicznym			5. Przynależność administracyjna województwo: WARMIŃSKO-MAZURSKIE powiat: BARTOSZYCKI gmina: WIEJSKA BARTOSZYCE
			6. Formy ochrony Rejestr zabytków Nr A-40 z dnia 10.09.1949 r.
			7. Opracowanie karty adresowej (autor, data, podpis) Włodzimierz Dopierała 15.10.2013 r. 

<p>GEZ</p>	<p>KARTA ADRESOWA ZABYTKU NIERUCHOMEGO</p>		<p>3. Miejscowość PILWA</p>
<p>1. Nazwa DOM ROBOTNIKÓW FOLWARCZNYCH w zespole folwarcznym</p>		<p>2. Czas powstania I. 80 XIX w.</p>	<p>4. Adres Pilwa 1 11-200 Bartoszyce</p>
<p>8. Fotografia z opisem wskazującym orientację albo mapa z zaznaczonym stanowiskiem archeologicznym</p> <div data-bbox="436 438 1339 1037" data-label="Image"> </div> <div data-bbox="548 1061 1227 1428" data-label="Image"> </div>			<p>5. Przynależność administracyjna województwo: WARMIŃSKO-MAZURSKIE powiat: BARTOSZYCKI gmina: WIEJSKA BARTOSZYCE</p>
			<p>6. Formy ochrony ustalenie ochrony w miejscowym planie zagospodarowania przestrzennego albo w decyzji o warunkach zabudowy</p>
			<p>7. Opracowanie karty adresowej (autor, data, podpis) Włodzimierz Dopierała 15.10.2013 r.</p> <p style="text-align: right;"><i>Dopierała</i></p>

<p>GEZ</p>	<p>KARTA ADRESOWA ZABYTKU NIERUCHOMEGO</p>		<p>3. Miejscowość PILWA</p>
<p>1. Nazwa DOM ROBOTNIKÓW FOLWARCZNYCH w zespole folwarcznym</p>		<p>2. Czas powstania k. XIX w.</p>	<p>4. Adres Pilwa 2 11-200 Bartoszyce</p>
<p>8. Fotografia z opisem wskazującym orientację albo mapa z zaznaczonym stanowiskiem archeologicznym</p> <div data-bbox="436 430 1339 1037" data-label="Image"> </div> <div data-bbox="548 1061 1227 1428" data-label="Figure"> </div>			<p>5. Przynależność administracyjna województwo: WARMIŃSKO-MAZURSKIE powiat: BARTOSZYCKI gmina: WIEJSKA BARTOSZYCE</p>
			<p>6. Formy ochrony ustalenie ochrony w miejscowym planie zagospodarowania przestrzennego albo w decyzji o warunkach zabudowy</p>
			<p>7. Opracowanie karty adresowej (autor, data, podpis) Włodzimierz Dopierała 15.10.2013 r.</p> <p style="text-align: right;"><i>Dopierała</i></p>

<p>GEZ</p>	<p>KARTA ADRESOWA ZABYTKU NIERUCHOMEGO</p>		<p>3. Miejscowość PLĘSY</p>
<p>1. Nazwa PARK DWORSKI</p>		<p>2. Czas powstania XIX w.</p>	<p>4. Adres Płęsy 11-200 Bartoszyce</p>
<p>8. Fotografia z opisem wskazującym orientację albo mapa z zaznaczonym stanowiskiem archeologicznym</p>			<p>5. Przynależność administracyjna województwo: WARMIŃSKO-MAZURSKIE powiat: BARTOSZYCKI gmina: WIEJSKA BARTOSZYCE</p>
<div style="display: flex; justify-content: space-around;">   </div>			<p>6. Formy ochrony Rejestr zabytków Nr A-1397 z dnia 11.08.1982 r.</p>
			<p>7. Opracowanie karty adresowej (autor, data, podpis) Włodzimierz Dopierała 15.10.2013 r.</p> <p style="text-align: right;"><i>Dopierała</i></p>

GEZ	KARTA ADRESOWA ZABYTKU NIERUCHOMEGO		3. Miejscowość POSŁUSZE
1. Nazwa DWÓR	2. Czas powstania poł. XIX w., k. XIX w.	4. Adres Posłusze 1 11-200 Bartoszyce	
8. Fotografia z opisem wskazującym orientację albo mapa z zaznaczonym stanowiskiem archeologicznym			5. Przynależność administracyjna województwo: WARMIŃSKO-MAZURSKIE powiat: BARTOSZYCKI gmina: WIEJSKA BARTOSZYCE
			6. Formy ochrony ustalenie ochrony w miejscowym planie zagospodarowania przestrzennego albo w decyzji o warunkach zabudowy
			7. Opracowanie karty adresowej (autor, data, podpis) Włodzimierz Dopierała 15.10.2013 r. 

GEZ

KARTA ADRESOWA ZABYTKU NIERUCHOMEGO

3. Miejscowość

RODNOWO

1. Nazwa

KOŚCIÓŁ PAR. P.W. MB SZKAPLERZNEJ

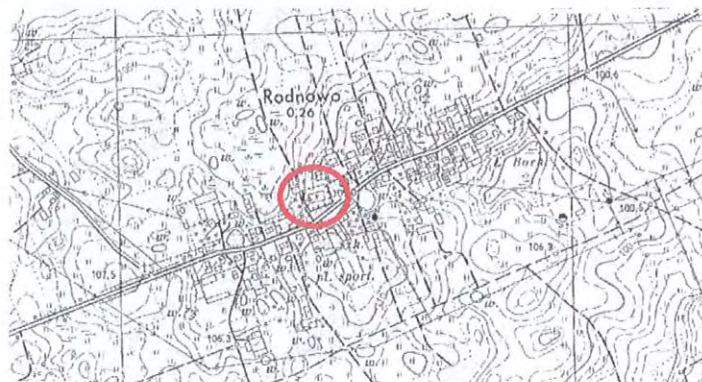
2. Czas powstania

poł. XIV w., przebud. 1619 r., 1676 r.,
wieża 1819 r.

4. Adres

Rodnowo
11-200 Bartoszyce

8. Fotografia z opisem wskazującym orientację albo mapa z zaznaczonym stanowiskiem archeologicznym



5. Przynależność administracyjna

województwo:
WARMIŃSKO-MAZURSKIE

powiat:
BARTOSZYCKI

gmina:
WIEJSKA BARTOSZYCE

6. Formy ochrony

Rejestr zabytków
Nr A-724
z dnia 28.11.1967 r.

7. Opracowanie karty adresowej
(autor, data, podpis)
Włodzimierz Dopierała
15.10.2013 r.

Dopierała

<p>GEZ</p>	<p>KARTA ADRESOWA ZABYTKU NIERUCHOMEGO</p>		<p>3. Miejscowość RODNOWO</p>
<p>1. Nazwa CMENTARZ PRZYKOŚCIELNY w zespole kościoła p.w. MB Szkaplerznej</p>		<p>2. Czas powstania XIV w.</p>	<p>4. Adres Rodnowo 11-200 Bartoszyce</p>
<p>8. Fotografia z opisem wskazującym orientację albo mapa z zaznaczonym stanowiskiem archeologicznym</p> <div style="display: flex; justify-content: space-around;">   </div> <div style="text-align: center; margin-top: 20px;">  </div>			<p>5. Przynależność administracyjna</p> <p>województwo: WARMIŃSKO-MAZURSKIE</p> <p>powiat: BARTOSZYCKI</p> <p>gmina: WIEJSKA BARTOSZYCE</p>
			<p>6. Formy ochrony</p> <p>Rejestr zabytków Nr A-724 z dnia 28.11.1967 r.</p>
			<p>7. Opracowanie karty adresowej (autor, data, podpis) Włodzimierz Dopierała 15.10.2013 r.</p> <p style="text-align: right;"><i>Dopiera</i></p>

GEZ	KARTA ADRESOWA ZABYTKU NIERUCHOMEGO		3. Miejscowość RODNOWO
1. Nazwa CMENTARZ EWANGELICKI		2. Czas powstania XIX w.	4. Adres Rodnowo 11-200 Bartoszyce
8. Fotografia z opisem wskazującym orientację albo mapa z zaznaczonym stanowiskiem archeologicznym 			5. Przynależność administracyjna województwo: WARMIŃSKO-MAZURSKIE powiat: BARTOSZYCKI gmina: WIEJSKA BARTOSZYCE
			6. Formy ochrony ustalenie ochrony w miejscowym planie zagospodarowania przestrzennego albo w decyzji o warunkach zabudowy
			7. Opracowanie karty adresowej (autor, data, podpis) Włodzimierz Dopierała 15.10.2013 r. 

GEZ	KARTA ADRESOWA ZABYTKU NIERUCHOMEGO		3. Miejscowość RODNOWO
1. Nazwa DOM, ob. dom kultury		2. Czas powstania 2 poł. XIX w.	4. Adres Rodnowo 10 11-200 Bartoszyce
8. Fotografia z opisem wskazującym orientację albo mapa z zaznaczonym stanowiskiem archeologicznym			5. Przynależność administracyjna województwo: WARMIŃSKO-MAZURSKIE powiat: BARTOSZYCKI gmina: WIEJSKA BARTOSZYCE
			6. Formy ochrony ustalenie ochrony w miejscowym planie zagospodarowania przestrzennego albo w decyzji o warunkach zabudowy
			7. Opracowanie karty adresowej (autor, data, podpis) Włodzimierz Dopierała 15.10.2013 r. <i>Dopierała</i>

<p>GEZ</p>	<p>KARTA ADRESOWA ZABYTKU NIERUCHOMEGO</p>		<p>3. Miejscowość RODNOWO</p>
<p>1. Nazwa DOM, ob. biblioteka</p>		<p>2. Czas powstania k. XIX w.</p>	<p>4. Adres Rodnowo 22 11-200 Bartoszyce</p>
<p>8. Fotografia z opisem wskazującym orientację albo mapa z zaznaczonym stanowiskiem archeologicznym</p> <div data-bbox="439 437 1339 1042" data-label="Image"> </div> <div data-bbox="555 1070 1223 1426" data-label="Image"> </div>			<p>5. Przynależność administracyjna województwo: WARMIŃSKO-MAZURSKIE powiat: BARTOSZYCKI gmina: WIEJSKA BARTOSZYCE</p>
			<p>6. Formy ochrony ustalenie ochrony w miejscowym planie zagospodarowania przestrzennego albo w decyzji o warunkach zabudowy</p>
			<p>7. Opracowanie karty adresowej (autor, data, podpis) Włodzimierz Dopierała 15.10.2013 r.</p> <div data-bbox="1944 1326 2029 1422" data-label="Text"> </div>

GEZ	KARTA ADRESOWA ZABYTKU NIERUCHOMEGO		3. Miejscowość RODNOWO
1. Nazwa DWÓR		2. Czas powstania 1919 r.	4. Adres Rodnowo 50 11-200 Bartoszyce
8. Fotografia z opisem wskazującym orientację albo mapa z zaznaczonym stanowiskiem archeologicznym			5. Przynależność administracyjna województwo: WARMIŃSKO-MAZURSKIE powiat: BARTOSZYCKI gmina: WIEJSKA BARTOSZYCE
			6. Formy ochrony ustalenie ochrony w miejscowym planie zagospodarowania przestrzennego albo w decyzji o warunkach zabudowy
			7. Opracowanie karty adresowej (autor, data, podpis) Włodzimierz Dopierała 15.10.2013 r. 

<p>GEZ</p>	<p>KARTA ADRESOWA ZABYTKU NIERUCHOMEGO</p>		<p>3. Miejscowość SĘDŁAWKI</p>
<p>1. Nazwa CMENTARZ EWANGELICKI</p>		<p>2. Czas powstania XIX w.</p>	<p>4. Adres Sędławki 11-200 Bartoszyce</p>
<p>8. Fotografia z opisem wskazującym orientację albo mapa z zaznaczonym stanowiskiem archeologicznym</p> 			<p>5. Przynależność administracyjna województwo: WARMIŃSKO-MAZURSKIE powiat: BARTOSZYCKI gmina: WIEJSKA BARTOSZYCE</p>
			<p>6. Formy ochrony ustalenie ochrony w miejscowym planie zagospodarowania przestrzennego albo w decyzji o warunkach zabudowy</p>
			<p>7. Opracowanie karty adresowej (autor, data, podpis) Włodzimierz Dopierała 15.10.2013 r.</p> <p style="text-align: right;"><i>Dopierała</i></p>

GEZ	KARTA ADRESOWA ZABYTKU NIERUCHOMEGO		3. Miejscowość SĘDŁAWKI
1. Nazwa DWÓR w zespole dworsko- parkowym		2. Czas powstania 2 poł. XIX w.	4. Adres Sędławki 1 11-200 Bartoszyce
8. Fotografia z opisem wskazującym orientację albo mapa z zaznaczonym stanowiskiem archeologicznym  			5. Przynależność administracyjna województwo: WARMIŃSKO-MAZURSKIE powiat: BARTOSZYCKI gmina: WIEJSKA BARTOSZYCE
			6. Formy ochrony Rejestr zabytków Nr A-4284 z dnia 26.01.2004 r.
			7. Opracowanie karty adresowej (autor, data, podpis) Włodzimierz Dopierała 15.10.2013 r. 




<p>GEZ</p>	<p>KARTA ADRESOWA ZABYTKU NIERUCHOMEGO</p>		<p>3. Miejscowość SĘDŁAWKI</p>
<p>1. Nazwa PARK w zespole dworsko- parkowym</p>		<p>2. Czas powstania 2 poł. XIX w.</p>	<p>4. Adres Sędławki 11-200 Bartoszyce</p>
<p>8. Fotografia z opisem wskazującym orientację albo mapa z zaznaczonym stanowiskiem archeologicznym</p>			<p>5. Przynależność administracyjna województwo: WARMIŃSKO-MAZURSKIE powiat: BARTOSZYCKI gmina: WIEJSKA BARTOSZYCE</p>
<div style="display: flex; justify-content: space-around;">   </div>			<p>6. Formy ochrony Rejestr zabytków Nr A-4284 z dnia 26.01.2004 r.</p>
			<p>7. Opracowanie karty adresowej (autor, data, podpis) Włodzimierz Dopierała 15.10.2013 r.</p> <p style="text-align: right;"><i>Dopierała</i></p>

<p>GEZ</p>	<p align="center">KARTA ADRESOWA ZABYTKU NIERUCHOMEGO</p>		<p>3. Miejscowość SOKOLICA</p>
<p>1. Nazwa KOŚCIÓŁ PAR. P.W. ŚW. ANNY</p>		<p>2. Czas powstania poł. XIV – XV w.</p>	<p>4. Adres Sokolica 11-200 Bartoszyce</p>
<p>8. Fotografia z opisem wskazującym orientację albo mapa z zaznaczonym stanowiskiem archeologicznym</p>			<p>5. Przynależność administracyjna województwo: WARMIŃSKO-MAZURSKIE powiat: BARTOSZYCKI gmina: WIEJSKA BARTOSZYCE</p>
			<p>6. Formy ochrony Rejestr zabytków Nr A-127 z dnia 28.09.1953 r.</p>
			<p>7. Opracowanie karty adresowej (autor, data, podpis) Włodzimierz Dopierała 15.10.2013 r.</p> <p align="right"><i>Dopierała</i></p>

GEZ	KARTA ADRESOWA ZABYTKU NIERUCHOMEGO		3. Miejscowość SOKOLICA
1. Nazwa CMENTARZ PRZYKOŚCIELNY w zespole kościoła p.w. św. Anny		2. Czas powstania XIV w.	4. Adres Sokolica 11-200 Bartoszyce
8. Fotografia z opisem wskazującym orientację albo mapa z zaznaczonym stanowiskiem archeologicznym			5. Przynależność administracyjna województwo: WARMIŃSKO-MAZURSKIE powiat: BARTOSZYCKI gmina: WIEJSKA BARTOSZYCE
			6. Formy ochrony ustalenie ochrony w miejscowym planie zagospodarowania przestrzennego albo w decyzji o warunkach zabudowy
			7. Opracowanie karty adresowej (autor, data, podpis) Włodzimierz Dopierała 15.10.2013 r. <i>Dopierała</i>

<p>GEZ</p>	<p>KARTA ADRESOWA ZABYTKU NIERUCHOMEGO</p>		<p>3. Miejscowość SOKOLICA</p>
<p>1. Nazwa CMENTARZ EWANGELICKI, ob. katolicki</p>		<p>2. Czas powstania poł. XIX w.</p>	<p>4. Adres Sokolica 11-200 Bartoszyce</p>
<p>8. Fotografia z opisem wskazującym orientację albo mapa z zaznaczonym stanowiskiem archeologicznym</p>			<p>5. Przynależność administracyjna województwo: WARMIŃSKO-MAZURSKIE powiat: BARTOSZYCKI gmina: WIEJSKA BARTOSZYCE</p>
<div style="display: flex; justify-content: space-around;">   </div>			<p>6. Formy ochrony ustalenie ochrony w miejscowym planie zagospodarowania przestrzennego albo w decyzji o warunkach zabudowy</p>
			<p>7. Opracowanie karty adresowej (autor, data, podpis) Włodzimierz Dopierała 15.10.2013 r.</p> <p style="text-align: right;"><i>Dopierała</i></p>

GEZ	KARTA ADRESOWA ZABYTKU NIERUCHOMEGO		3. Miejscowość SOKOLICA
1. Nazwa DOM		2. Czas powstania 1925 r.	4. Adres Sokolica 5 11-200 Bartoszyce
8. Fotografia z opisem wskazującym orientację albo mapa z zaznaczonym stanowiskiem archeologicznym			5. Przynależność administracyjna województwo: WARMIŃSKO-MAZURSKIE powiat: BARTOSZYCKI gmina: WIEJSKA BARTOSZYCE
			6. Formy ochrony ustalenie ochrony w miejscowym planie zagospodarowania przestrzennego albo w decyzji o warunkach zabudowy
			7. Opracowanie karty adresowej (autor, data, podpis) Włodzimierz Dopierała 15.10.2013 r. <i>Dopiera</i>

GEZ	KARTA ADRESOWA ZABYTKU NIERUCHOMEGO		3. Miejscowość SOKOLICA
1. Nazwa CMENTARZ EWANGELICKI PRZY KOŚCIELE		2. Czas powstania Poł. XIX w.	4. Adres Sokolica, działka nr 59 11-200 Bartoszyce
8. Fotografia z opisem wskazującym orientację albo mapa z zaznaczonym stanowiskiem archeologicznym			5. Przynależność administracyjna Województwo: WARMIŃSKO-MAZURSKIE Powiat: BARTOSZYCKI Gmina: WIEJSKA BARTOSZYCE 6. Formy ochrony ustalenie ochrony w miejscowym planie zagospodarowania przestrzennego albo w decyzji o warunkach zabudowy 7. Opracowanie karty adresowej (autor, data, podpis) 08.05.2017r 
 			

GEZ	KARTA ADRESOWA ZABYTKU NIERUCHOMEGO		3. Miejscowość SOLNO
1. Nazwa CMENTARZ EWANGELICKI		2. Czas powstania XIX w.	4. Adres Solno 11-200 Bartoszyce
8. Fotografia z opisem wskazującym orientację albo mapa z zaznaczonym stanowiskiem archeologicznym			5. Przynależność administracyjna województwo: WARMIŃSKO-MAZURSKIE powiat: BARTOSZYCKI gmina: WIEJSKA BARTOSZYCE
			6. Formy ochrony ustalenie ochrony w miejscowym planie zagospodarowania przestrzennego albo w decyzji o warunkach zabudowy
			7. Opracowanie karty adresowej (autor, data, podpis) Włodzimierz Dopierała 15.10.2013 r. 

GEZ	KARTA ADRESOWA ZABYTKU NIERUCHOMEGO		3. Miejscowość SOLNO
1. Nazwa DWÓR w zespole dworsko-folwarcznym		2. Czas powstania 4 ćw. XIX w.	4. Adres Solno 6 11-200 Bartoszyce
8. Fotografia z opisem wskazującym orientację albo mapa z zaznaczonym stanowiskiem archeologicznym			5. Przynależność administracyjna województwo: WARMIŃSKO-MAZURSKIE powiat: BARTOSZYCKI gmina: WIEJSKA BARTOSZYCE
			6. Formy ochrony ustalenie ochrony w miejscowym planie zagospodarowania przestrzennego albo w decyzji o warunkach zabudowy 7. Opracowanie karty adresowej (autor, data, podpis) Włodzimierz Dopierala 15.10.2013 r. 

<p>GEZ</p>	<p>KARTA ADRESOWA ZABYTKU NIERUCHOMEGO</p>		<p>3. Miejscowość SOLNO</p>
<p>1. Nazwa BUDYNEK GOSPODARCZY WIELOFUNKCYJNY w zespole dworsko-folwarcznym</p>		<p>2. Czas powstania 4 ćw. XIX w.</p>	<p>4. Adres Solno 11-200 Bartoszyce</p>
<p>8. Fotografia z opisem wskazującym orientację albo mapa z zaznaczonym stanowiskiem archeologicznym</p> <div data-bbox="436 435 1339 1042" data-label="Image"> </div> <div data-bbox="548 1070 1227 1433" data-label="Image"> </div>			<p>5. Przynależność administracyjna województwo: WARMIŃSKO-MAZURSKIE powiat: BARTOSZYCKI gmina: WIEJSKA BARTOSZYCE</p>
			<p>6. Formy ochrony ustalenie ochrony w miejscowym planie zagospodarowania przestrzennego albo w decyzji o warunkach zabudowy</p>
			<p>7. Opracowanie karty adresowej (autor, data, podpis) Włodzimierz Dopierała 15.10.2013 r.</p> <p style="text-align: right;"><i>Dopierała</i></p>

GEZ	KARTA ADRESOWA ZABYTKU NIERUCHOMEGO		3. Miejscowość SOLNO
1. Nazwa STAJNIA w zespole dworsko-folwarcznym	2. Czas powstania 4 ćw. XIX w.	4. Adres Solno 11-200 Bartoszyce	
8. Fotografia z opisem wskazującym orientację albo mapa z zaznaczonym stanowiskiem archeologicznym			5. Przynależność administracyjna
			województwo: WARMIŃSKO-MAZURSKIE powiat: BARTOSZYCKI gmina: WIEJSKA BARTOSZYCE
			6. Formy ochrony ustalenie ochrony w miejscowym planie zagospodarowania przestrzennego albo w decyzji o warunkach zabudowy
			7. Opracowanie karty adresowej (autor, data, podpis) Włodzimierz Dopierają 15.10.2013 r. 

<p>GEZ</p>	<p>KARTA ADRESOWA ZABYTKU NIERUCHOMEGO</p>		<p>3. Miejscowość SPORWINY</p>
<p>1. Nazwa DWÓR w zespole dworsko- parkowym</p>		<p>2. Czas powstania XIX/XX w.</p>	<p>4. Adres Sporwiny 6 11-200 Bartoszyce</p>
<p>8. Fotografia z opisem wskazującym orientację albo mapa z zaznaczonym stanowiskiem archeologicznym</p> <div data-bbox="434 496 1344 1045" data-label="Image"> </div> <div data-bbox="555 1070 1220 1433" data-label="Image"> </div>			<p>5. Przynależność administracyjna</p> <p>województwo: WARMIŃSKO-MAZURSKIE</p> <p>powiat: BARTOSZYCKI</p> <p>gmina: WIEJSKA BARTOSZYCE</p>
			<p>6. Formy ochrony</p> <p>ustalenie ochrony w miejscowym planie zagospodarowania przestrzennego albo w decyzji o warunkach zabudowy</p>
			<p>7. Opracowanie karty adresowej (autor, data, podpis) Włodzimierz Dopierała 15.10.2013 r.</p> <p style="text-align: right;"><i>Dopierała</i></p>

GEZ

KARTA ADRESOWA ZABYTKU NIERUCHOMEGO

3. Miejscowość

SPORWINY

1. Nazwa

**PARK
w zespole dworsko-parkowym**

2. Czas powstania
XIX/XX w.

4. Adres

Sporwiny
11-200 Bartoszyce

8. Fotografia z opisem wskazującym orientację albo mapa z zaznaczonym stanowiskiem archeologicznym



5. Przynależność administracyjna

województwo:
WARMIŃSKO-MAZURSKIE

powiat:
BARTOSZYCKI

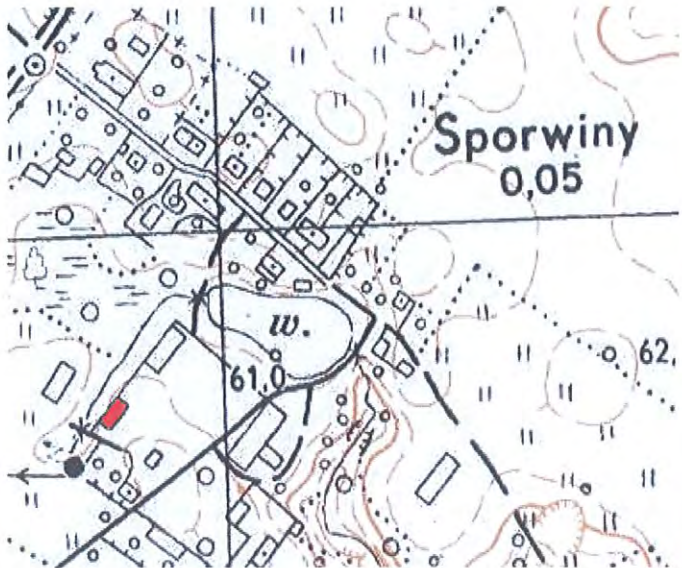

gmina:
WIEJSKA BARTOSZYCE

6. Formy ochrony

ustalenie ochrony w miejscowym
planie zagospodarowania
przestrzennego albo w decyzji
o warunkach zabudowy

7. Opracowanie karty adresowej
(autor, data, podpis)
Włodzimierz Dopierała
15.10.2013 r.

<p>GEZ</p>	<p>KARTA ADRESOWA ZABYTKU NIERUCHOMEGO</p>		<p>3. Miejscowość SPORWINY</p>
<p>1. Nazwa STODOŁA W ZESPOLE DWORSKO-PARKOWYM</p>		<p>2. Czas powstania Poł. XIX/XX w.</p>	<p>4. Adres Sporwiny, dz. nr 33 11-200 Bartoszyce</p>
<p>8. Fotografia z opisem wskazującym orientację albo mapa z zaznaczonym stanowiskiem archeologicznym</p> <div style="display: flex; justify-content: space-around;"> <div data-bbox="219 571 943 1145"> </div> <div data-bbox="965 576 1653 1142"> </div> </div>			<p>5. Przynależność administracyjna</p> <p>Województwo: WARMIŃSKO-MAZURSKIE</p> <p>Powiat: BARTOSZYCKI</p> <p>Gmina: WIEJSKA BARTOSZYCE</p> <p>6. Formy ochrony ustalenie ochrony w miejscowym planie zagospodarowania przestrzennego albo w decyzji o warunkach zabudowy</p> <p>7. Opracowanie karty adresowej (autor, data, podpis) <i>08.05.2017r</i> <i>elajwa</i></p>

<p>GEZ</p>	<p>KARTA ADRESOWA ZABYTKU NIERUCHOMEGO</p>	<p>3. Miejscowość SPORWINY</p>
<p>1. Nazwa OBORA W ZESPOLE DWORSKO-PARKOWYM</p>		<p>2. Czas powstania Pol. XIX/XX w.</p>
<p>8. Fotografia z opisem wskazującym orientację albo mapa z zaznaczonym stanowiskiem archeologicznym</p> <div style="display: flex; justify-content: space-around;">   </div>		<p>4. Adres Sporwiny, dz. nr 34 11-200 Bartoszyce</p> <p>5. Przynależność administracyjna</p> <p>Województwo: WARMIŃSKO-MAZURSKIE</p> <p>Powiat: BARTOSZYCKI</p> <p>Gmina: WIEJSKA BARTOSZYCE</p> <p>6. Formy ochrony ustalenie ochrony w miejscowym planie zagospodarowania przestrzennego albo w decyzji o warunkach zabudowy</p> <p>7. Opracowanie karty adresowej (autor, data, podpis) 08.05.2017r <i>Łojek</i></p>

GEZ	KARTA ADRESOWA ZABYTKU NIERUCHOMEGO		3. Miejscowość SPYTAJNY
1. Nazwa CMENTARZ EWANGELICKI		2. Czas powstania XIX w.	4. Adres Spytajny 11-200 Bartoszyce
8. Fotografia z opisem wskazującym orientację albo mapa z zaznaczonym stanowiskiem archeologicznym 			5. Przynależność administracyjna województwo: WARMIŃSKO-MAZURSKIE powiat: BARTOSZYCKI gmina: WIEJSKA BARTOSZYCE
			6. Formy ochrony ustalenie ochrony w miejscowym planie zagospodarowania przestrzennego albo w decyzji o warunkach zabudowy
			7. Opracowanie karty adresowej (autor, data, podpis) Włodzimierz Dopierała 15.10.2013 r. 

<p>GEZ</p>	<p>KARTA ADRESOWA ZABYTKU NIERUCHOMEGO</p>		<p>3. Miejscowość SZWARUNY</p>
<p>1. Nazwa PARK w zespole dworsko-parkowym</p>		<p>2. Czas powstania XIX/XX w.</p>	<p>4. Adres Szwaryny 11-200 Bartoszyce</p>
<p>8. Fotografia z opisem wskazującym orientację albo mapa z zaznaczonym stanowiskiem archeologicznym</p>			<p>5. Przynależność administracyjna województwo: WARMIŃSKO-MAZURSKIE powiat: BARTOSZYCKI gmina: WIEJSKA BARTOSZYCE</p>
			<p>6. Formy ochrony ustalenie ochrony w miejscowym planie zagospodarowania przestrzennego albo w decyzji o warunkach zabudowy</p>
			<p>7. Opracowanie karty adresowej (autor, data, podpis) Włodzimierz Dopierała 15.10.2013 r.</p> 

<p>GEZ</p>	<p>KARTA ADRESOWA ZABYTKU NIERUCHOMEGO</p>		<p>3. Miejscowość SZWARUNY</p>
<p>1. Nazwa SPICHLERZ W ZESPOLE DWORSKO-PARKOWYM</p>		<p>2. Czas powstania Poł. XIX/XX w.</p>	<p>4. Adres Szwaryny, dz. nr 112/1, 112/2 11-200 Bartoszyce</p>
<p>8. Fotografia z opisem wskazującym orientację albo mapa z zaznaczonym stanowiskiem archeologicznym</p> <div style="display: flex; justify-content: space-around;"> <div data-bbox="230 611 741 1046"> </div> <div data-bbox="792 676 1655 1251"> </div> </div>			<p>5. Przynależność administracyjna</p> <p>Województwo: WARMIŃSKO-MAZURSKIE</p> <p>Powiat: BARTOSZYCKI</p> <p>Gmina: WIEJSKA BARTOSZYCE</p> <p>6. Formy ochrony ustalenie ochrony w miejscowym planie zagospodarowania przestrzennego albo w decyzji o warunkach zabudowy</p> <p>7. Opracowanie karty adresowej (autor, data, podpis) <i>08.05.2017r</i> <i>wojciar</i></p>


<p>GEZ</p>	<p>KARTA ADRESOWA ZABYTKU NIERUCHOMEGO</p>	<p>3. Miejscowość SZWARUNY</p>
<p>1. Nazwa STAJNIA MAGAZYN W ZESPOLE DWORSKO-PARKOWYM</p>		<p>2. Czas powstania Poł. XIX/XX w.</p>
<p>8. Fotografia z opisem wskazującym orientację albo mapa z zaznaczonym stanowiskiem archeologicznym</p> 		<p>4. Adres Szwaruny, dz. nr 120 11-200 Bartoszyce</p> <p>5. Przynależność administracyjna</p> <p>Województwo: WARMIŃSKO-MAZURSKIE</p> <p>Powiat: BARTOSZYCKI</p> <p>Gmina: WIEJSKA BARTOSZYCE</p> <p>6. Formy ochrony ustalenie ochrony w miejscowym planie zagospodarowania przestrzennego albo w decyzji o warunkach zabudowy</p> <p>7. Opracowanie karty adresowej (autor, data, podpis) 08.05.2017r <i>Wojcik</i></p>

<p>GEZ</p>	<p>KARTA ADRESOWA ZABYTKU NIERUCHOMEGO</p>	<p>3. Miejscowość SZWARUNY</p>	
<p>1. Nazwa CZWORAK W ZESPOLE DWORSKO-PARKOWYM</p>		<p>2. Czas powstania Poł. XIX/XX w.</p>	<p>4. Adres Szwaryny, dz. nr 124 11-200 Bartoszyce</p>
<p>8. Fotografia z opisem wskazującym orientację albo mapa z zaznaczonym stanowiskiem archeologicznym</p> <div style="display: flex; justify-content: space-around;"> <div data-bbox="232 612 636 957"> <p>A detailed map of the Szwaryny area, showing buildings, streets, and topographical features. A red square marks the location of the site, labeled with the number 10.08. The map also shows the name 'Szwaryny' and the number '0.08'.</p> </div> <div data-bbox="685 584 1621 1267"> <p>A photograph of a two-story building with a red-tiled roof and a blue metal gate in the foreground. The building has a mix of light-colored and dark-colored walls, and several windows. The sky is blue with some clouds.</p> </div> </div>		<p>5. Przynależność administracyjna</p> <p>Województwo: WARMIŃSKO-MAZURSKIE</p> <p>Powiat: BARTOSZYCKI</p> <p>Gmina: WIEJSKA BARTOSZYCE</p> <p>6. Formy ochrony ustalenie ochrony w miejscowym planie zagospodarowania przestrzennego albo w decyzji o warunkach zabudowy</p> <p>7. Opracowanie karty adresowej (autor, data, podpis) 08.05.2017r <i>Łojcik</i></p>	



GEZ	KARTA ADRESOWA ZABYTKU NIERUCHOMEGO		3. Miejscowość SZWARUNY
1. Nazwa STACJA KOLEJOWA, ob. dom mieszkalny		2. Czas powstania 1916 r.	4. Adres Szwaryny 14 11-200 Bartoszyce
8. Fotografia z opisem wskazującym orientację albo mapa z zaznaczonym stanowiskiem archeologicznym			5. Przynależność administracyjna województwo: WARMIŃSKO-MAZURSKIE powiat: BARTOSZYCKI gmina: WIEJSKA BARTOSZYCE
 			6. Formy ochrony ustalenie ochrony w miejscowym planie zagospodarowania przestrzennego albo w decyzji o warunkach zabudowy 7. Opracowanie karty adresowej (autor, data, podpis) Włodzimierz Dopierała 15.10.2013 r. 


GEZ	KARTA ADRESOWA ZABYTKU NIERUCHOMEGO		3. Miejscowość SZWARUNY
1. Nazwa DWÓR w zespole dworsko-parkowym		2. Czas powstania XIX/XX w.	4. Adres Szwaruny 8 4 11-200 Bartoszyce
8. Fotografia z opisem wskazującym orientację albo mapa z zaznaczonym stanowiskiem archeologicznym			5. Przynależność administracyjna województwo: WARMIŃSKO-MAZURSKIE powiat: BARTOSZYCKI gmina: WIEJSKA BARTOSZYCE
			6. Formy ochrony ustalenie ochrony w miejscowym planie zagospodarowania przestrzennego albo w decyzji o warunkach zabudowy
			7. Opracowanie karty adresowej (autor, data, podpis) Włodzimierz Dopierała 15.10.2013 r. 

<p>GEZ</p>	<p>KARTA ADRESOWA ZABYTKU NIERUCHOMEGO</p>		<p>3. Miejscowość TOLKO</p>
<p>1. Nazwa CMENTARZ EWANGELICKI</p>		<p>2. Czas powstania XIX w.</p>	<p>4. Adres Tolko 11-200 Bartoszyce</p>
<p>8. Fotografia z opisem wskazującym orientację albo mapa z zaznaczonym stanowiskiem archeologicznym</p> 			<p>5. Przynależność administracyjna województwo: WARMIŃSKO-MAZURSKIE powiat: BARTOSZYCKI gmina: WIEJSKA BARTOSZYCE</p>
			<p>6. Formy ochrony ustalenie ochrony w miejscowym planie zagospodarowania przestrzennego albo w decyzji o warunkach zabudowy</p>
			<p>7. Opracowanie karty adresowej (autor, data, podpis) Włodzimierz Dopierała 15.10.2013 r.</p> <p style="text-align: right;"><i>Dopierała</i></p>

GEZ	KARTA ADRESOWA ZABYTKU NIERUCHOMEGO		3. Miejscowość TOLKO
1. Nazwa SPICHLERZ w zespole pałacowym		2. Czas powstania 2 poł. XIX w.	4. Adres Tolko 11-200 Bartoszyce
8. Fotografia z opisem wskazującym orientację albo mapa z zaznaczonym stanowiskiem archeologicznym			5. Przynależność administracyjna województwo: WARMIŃSKO-MAZURSKIE powiat: BARTOSZYCKI gmina: WIEJSKA BARTOSZYCE
 			6. Formy ochrony Rejestr zabytków Nr A-755 z dnia 6.02.1968 r.
			7. Opracowanie karty adresowej (autor, data, podpis) Włodzimierz Dopierała 15.10.2013 r. 

<p>GEZ</p>	<p>KARTA ADRESOWA ZABYTKU NIERUCHOMEGO</p>		<p>3. Miejscowość TOLKO</p>
<p>1. Nazwa PARK w zespole pałacowym</p>		<p>2. Czas powstania k. XVII w., przekształcony 2 poł. XIX w.</p>	<p>4. Adres Tolko 11-200 Bartoszyce</p>
<p>8. Fotografia z opisem wskazującym orientację albo mapa z zaznaczonym stanowiskiem archeologicznym</p> <div style="display: flex; justify-content: space-around;">   </div>			<p>5. Przynależność administracyjna województwo: WARMIŃSKO-MAZURSKIE powiat: BARTOSZYCKI gmina: WIEJSKA BARTOSZYCE</p>
<div style="display: flex; justify-content: space-around;">   </div>			<p>6. Formy ochrony Rejestr zabytków Nr A-1346 z dnia 18.01.1982 r.</p>
			<p>7. Opracowanie karty adresowej (autor, data, podpis) Włodzimierz Dopierała 15.10.2013 r.</p> <p style="text-align: right;"><i>Dopierała</i></p>

<p>GEZ</p>	<p>KARTA ADRESOWA ZABYTKU NIERUCHOMEGO</p>		<p>3. Miejscowość TOLKO</p>
<p>1. Nazwa PAŁAC w zespole pałacowym</p>		<p>2. Czas powstania k. XVI w., przebud. k. XVII w., 2 poł. XIX w.</p>	<p>4. Adres Tolko 29 11-200 Bartoszyce</p>
<p>8. Fotografia z opisem wskazującym orientację albo mapa z zaznaczonym stanowiskiem archeologicznym</p>			<p>5. Przynależność administracyjna województwo: WARMIŃSKO-MAZURSKIE powiat: BARTOSZYCKI gmina: WIEJSKA BARTOSZYCE</p>
<div style="display: flex; justify-content: space-around;">   </div>			<p>6. Formy ochrony Rejestr zabytków Nr A-584 z dnia 20.12.1964 r.</p>
			<p>7. Opracowanie karty adresowej (autor, data, podpis) Włodzimierz Dopierała 15.10.2013 r.</p> <p style="text-align: right;"><i>Dopierała</i></p>

GEZ	KARTA ADRESOWA ZABYTKU NIERUCHOMEGO		3. Miejscowość TOLKO - SPYTAJNY
1. Nazwa ALEJA DĘBOWO - JESIONOWA		2. Czas powstania XIX w.	4. Adres Tolko - Spytajny 11-200 Bartoszyce
8. Fotografia z opisem wskazującym orientację albo mapa z zaznaczonym stanowiskiem archeologicznym			5. Przynależność administracyjna województwo: WARMIŃSKO-MAZURSKIE powiat: BARTOSZYCKI gmina: WIEJSKA BARTOSZYCE
 			6. Formy ochrony ustalenie ochrony w miejscowym planie zagospodarowania przestrzennego albo w decyzji o warunkach zabudowy 7. Opracowanie karty adresowej (autor, data, podpis) Włodzimierz Dopierała 15.10.2013 r. 

<p>GEZ</p>	<p>KARTA ADRESOWA ZABYTKU NIERUCHOMEGO</p>		<p>3. Miejscowość TRUTNOWO</p>
<p>1. Nazwa DWÓR Z OTOCZENIEM w zespole dworsko- folwarcznym</p>	<p>2. Czas powstania 3 ćw. XVIII w., przebud. k. XIX w.</p>	<p>4. Adres Trutnowo 14/15 11-200 Bartoszyce</p>	
<p>8. Fotografia z opisem wskazującym orientację albo mapa z zaznaczonym stanowiskiem archeologicznym</p>			<p>5. Przynależność administracyjna</p>
<div style="display: flex; justify-content: space-around;">   </div>			<p>województwo: WARMIŃSKO-MAZURSKIE</p> <p>powiat: BARTOSZYCKI</p> <p>gmina: WIEJSKA BARTOSZYCE</p>
			<p>6. Formy ochrony</p> <p>Rejestr zabytków Nr A-4286 z dnia 29.01.2004 r.</p>
			<p>7. Opracowanie karty adresowej (autor, data, podpis) Włodzimierz Dopierała 15.10.2013 r.</p> <p style="text-align: right;"><i>Dopierała</i></p>

<p>GEZ</p>	<p>KARTA ADRESOWA ZABYTKU NIERUCHOMEGO</p>		<p>3. Miejscowość TRUTNOWO</p>
<p>1. Nazwa SPICHLERZ w zespole dworsko- folwarcznym</p>		<p>2. Czas powstania k. XIX w.</p>	<p>4. Adres Trutnowo 11-200 Bartoszyce</p>
<p>8. Fotografia z opisem wskazującym orientację albo mapa z zaznaczonym stanowiskiem archeologicznym</p> <div data-bbox="443 437 1339 1037" data-label="Image"> </div> <div data-bbox="548 1066 1227 1428" data-label="Image"> </div>			<p>5. Przynależność administracyjna</p> <p>województwo: WARMIŃSKO-MAZURSKIE</p> <p>powiat: BARTOSZYCKI</p> <p>gmina: WIEJSKA BARTOSZYCE</p>
			<p>6. Formy ochrony</p> <p>ustalenie ochrony w miejscowym planie zagospodarowania przestrzennego albo w decyzji o warunkach zabudowy</p>
			<p>7. Opracowanie karty adresowej (autor, data, podpis) Włodzimierz Dopierała 15.10.2013 r.</p> <p style="text-align: right;"><i>Dopierała</i></p>

GEZ	KARTA ADRESOWA ZABYTKU NIERUCHOMEGO		3. Miejscowość TRUTNOWO
1. Nazwa OBORA w zespole dworsko-folwarcznym		2. Czas powstania pocz. XX w.	4. Adres Trutnowo 11-200 Bartoszyce
8. Fotografia z opisem wskazującym orientację albo mapa z zaznaczonym stanowiskiem archeologicznym 			5. Przynależność administracyjna województwo: WARMIŃSKO-MAZURSKIE powiat: BARTOSZYCKI gmina: WIEJSKA BARTOSZYCE
			6. Formy ochrony ustalenie ochrony w miejscowym planie zagospodarowania przestrzennego albo w decyzji o warunkach zabudowy
			7. Opracowanie karty adresowej (autor, data, podpis) Włodzimierz Dopierała 15.10.2013 r. 

KARTA ADRESOWA ZABYTKU NIERUCHOMEGO

3. Miejscowość

TRUTNOWO

1. Nazwa

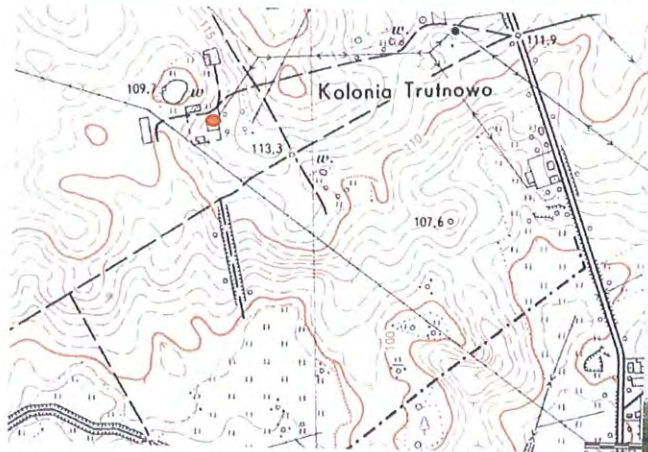
BUDYNEK DWORU – OBECNIE BUDYNEK MIESZKALNY

2. Czas powstania
Początek XX w.

4. Adres

Trutnowo 27, dz. nr 255
11-200 Bartoszyce

8. Fotografia z opisem wskazującym orientację albo mapa z zaznaczonym stanowiskiem archeologicznym



5. Przynależność administracyjna

Województwo:
WARMIŃSKO-MAZURSKIE

Powiat:
BARTOSZYCKI

Gmina:
WIEJSKA BARTOSZYCE

6. Formy ochrony
Rejestr Zabytków
A - 4674
z dnia 19.07.2019 r.

7. Opracowanie karty adresowej
(autor, data, podpis)
Anna Wójcik, 03.09.2019 r.

Anna Wójcik

GEZ	KARTA ADRESOWA ZABYTKU NIERUCHOMEGO		3. Miejscowość WAJSNORY
1. Nazwa CMENTARZ EWANGELICKI		2. Czas powstania XIX w.	4. Adres Wajsnory 11-200 Bartoszyce
8. Fotografia z opisem wskazującym orientację albo mapa z zaznaczonym stanowiskiem archeologicznym 			5. Przynależność administracyjna województwo: WARMIŃSKO-MAZURSKIE powiat: BARTOSZYCKI gmina: WIEJSKA BARTOSZYCE
			6. Formy ochrony ustalenie ochrony w miejscowym planie zagospodarowania przestrzennego albo w decyzji o warunkach zabudowy
			7. Opracowanie karty adresowej (autor, data, podpis) Włodzimierz Dopierała 15.10.2013 r. 

<p>GEZ</p>	<p>KARTA ADRESOWA ZABYTKU NIERUCHOMEGO</p>		<p>3. Miejscowość WĘGORYTY</p>
<p>1. Nazwa SZKOŁA, ob. dom w zespole szkoły, ob. w zagrodzie</p>		<p>2. Czas powstania XIX/XX w.</p>	<p>4. Adres Węgoryty 22 11-200 Bartoszyce</p>
<p>8. Fotografia z opisem wskazującym orientację albo mapa z zaznaczonym stanowiskiem archeologicznym</p> <div data-bbox="434 437 1341 1043" data-label="Image"> </div> <div data-bbox="557 1072 1218 1430" data-label="Image"> </div>			<p>5. Przynależność administracyjna</p> <p>województwo: WARMIŃSKO-MAZURSKIE</p> <p>powiat: BARTOSZYCKI</p> <p>gmina: WIEJSKA BARTOSZYCE</p>
			<p>6. Formy ochrony</p> <p>ustalenie ochrony w miejscowym planie zagospodarowania przestrzennego albo w decyzji o warunkach zabudowy</p>
			<p>7. Opracowanie karty adresowej (autor, data, podpis)</p> <p>Włodzimierz Dopierala 15.10.2013 r.</p> 




GEZ	KARTA ADRESOWA ZABYTKU NIERUCHOMEGO		3. Miejscowość WĘGORYTY
1. Nazwa BUDYNEK GOSPODARCZY w zespole szkoły, ob. w zagrodzie		2. Czas powstania XIX/XX w.	4. Adres Węgoryty 11-200 Bartoszyce
8. Fotografia z opisem wskazującym orientację albo mapa z zaznaczonym stanowiskiem archeologicznym			5. Przynależność administracyjna województwo: WARMIŃSKO-MAZURSKIE powiat: BARTOSZYCKI gmina: WIEJSKA BARTOSZYCE
 			6. Formy ochrony ustalenie ochrony w miejscowym planie zagospodarowania przestrzennego albo w decyzji o warunkach zabudowy 7. Opracowanie karty adresowej (autor, data, podpis) Włodzimierz Dopierała 15.10.2013 r. 

<p>GEZ</p>	<p>KARTA ADRESOWA ZABYTKU NIERUCHOMEGO</p>		<p>3. Miejscowość WĘGORYTY</p>
<p>1. Nazwa DWÓR w zespole dworsko-folwarcznym</p>	<p>2. Czas powstania XIX/XX w.</p>	<p>4. Adres Węgoryty 4 11-200 Bartoszyce</p>	
<p>8. Fotografia z opisem wskazującym orientację albo mapa z zaznaczonym stanowiskiem archeologicznym</p> <div data-bbox="439 435 1339 1038" data-label="Image"> </div> <div data-bbox="544 1066 1227 1437" data-label="Image"> </div>			<p>5. Przynależność administracyjna</p> <p>województwo: WARMIŃSKO-MAZURSKIE</p> <p>powiat: BARTOSZYCKI</p> <p>gmina: WIEJSKA BARTOSZYCE</p>
			<p>6. Formy ochrony</p> <p>ustalenie ochrony w miejscowym planie zagospodarowania przestrzennego albo w decyzji o warunkach zabudowy</p>
			<p>7. Opracowanie karty adresowej (autor, data, podpis)</p> <p>Włodzimierz Dopierała 15.10.2013 r.</p> <p style="text-align: right;"><i>Dopierała</i></p>

GEZ	KARTA ADRESOWA ZABYTKU NIERUCHOMEGO		3. Miejscowość WĘGORYTY
1. Nazwa OBORA w zespole dworsko-folwarcznym		2. Czas powstania XIX/XX w.	4. Adres Węgoryty 11-200 Bartoszyce
8. Fotografia z opisem wskazującym orientację albo mapa z zaznaczonym stanowiskiem archeologicznym  			5. Przynależność administracyjna województwo: WARMIŃSKO-MAZURSKIE powiat: BARTOSZYCKI gmina: WIEJSKA BARTOSZYCE
			6. Formy ochrony ustalenie ochrony w miejscowym planie zagospodarowania przestrzennego albo w decyzji o warunkach zabudowy
			7. Opracowanie karty adresowej (autor, data, podpis) Włodzimierz Dopierała 15.10.2013 r. 

GEZ	KARTA ADRESOWA ZABYTKU NIERUCHOMEGO		3. Miejscowość WĘGORYTY
1. Nazwa STODOŁA w zespole dworsko-folwarcznym		2. Czas powstania XIX/XX w.	4. Adres Węgoryty 11-200 Bartoszyce
8. Fotografia z opisem wskazującym orientację albo mapa z zaznaczonym stanowiskiem archeologicznym			5. Przynależność administracyjna województwo: WARMIŃSKO-MAZURSKIE powiat: BARTOSZYCKI gmina: WIEJSKA BARTOSZYCE
			6. Formy ochrony ustalenie ochrony w miejscowym planie zagospodarowania przestrzennego albo w decyzji o warunkach zabudowy
			7. Opracowanie karty adresowej (autor, data, podpis) Włodzimierz Dopierała 15.10.2013 r. 


GEZ	KARTA ADRESOWA ZABYTKU NIERUCHOMEGO		3. Miejscowość WĘGORYTY
1. Nazwa OBORA w zespole dworsko-folwarcznym		2. Czas powstania XIX/XX w.	4. Adres Węgoryty 11-200 Bartoszyce
8. Fotografia z opisem wskazującym orientację albo mapa z zaznaczonym stanowiskiem archeologicznym  			5. Przynależność administracyjna województwo: WARMIŃSKO-MAZURSKIE powiat: BARTOSZYCKI gmina: WIEJSKA BARTOSZYCE
			6. Formy ochrony ustalenie ochrony w miejscowym planie zagospodarowania przestrzennego albo w decyzji o warunkach zabudowy
			7. Opracowanie karty adresowej (autor, data, podpis) Włodzimierz Dopierają 15.10.2013 r. 

GEZ	KARTA ADRESOWA ZABYTKU NIERUCHOMEGO		3. Miejscowość WĘGORYTY
1. Nazwa STAJNIA, ob. obora w zespole dworsko-folwarcznym		2. Czas powstania XIX/XX w.	4. Adres Węgoryty 11-200 Bartoszyce
8. Fotografia z opisem wskazującym orientację albo mapa z zaznaczonym stanowiskiem archeologicznym  			5. Przynależność administracyjna województwo: WARMIŃSKO-MAZURSKIE powiat: BARTOSZYCKI gmina: WIEJSKA BARTOSZYCE
			6. Formy ochrony ustalenie ochrony w miejscowym planie zagospodarowania przestrzennego albo w decyzji o warunkach zabudowy
			7. Opracowanie karty adresowej (autor, data, podpis) Włodzimierz Dopierała 15.10.2013 r. 

GEZ	KARTA ADRESOWA ZABYTKU NIERUCHOMEGO		3. Miejscowość WĘGORYTY
1. Nazwa STAJNIA, ob. obora w zespole dworsko-folwarcznym		2. Czas powstania XIX/XX w.	4. Adres Węgoryty 11-200 Bartoszyce
8. Fotografia z opisem wskazującym orientację albo mapa z zaznaczonym stanowiskiem archeologicznym  			5. Przynależność administracyjna województwo: WARMIŃSKO-MAZURSKIE powiat: BARTOSZYCKI gmina: WIEJSKA BARTOSZYCE
			6. Formy ochrony ustalenie ochrony w miejscowym planie zagospodarowania przestrzennego albo w decyzji o warunkach zabudowy
			7. Opracowanie karty adresowej (autor, data, podpis) Włodzimierz Dopierała 15.10.2013 r. 

<p>GEZ</p>	<p>KARTA ADRESOWA ZABYTKU NIERUCHOMEGO</p>		<p>3. Miejscowość WĘGORYTY</p>
<p>1. Nazwa PARK w zespole dworsko-folwarcznym</p>		<p>2. Czas powstania XIX/XX w.</p>	<p>4. Adres Węgoryty 11-200 Bartoszyce</p>
<p>8. Fotografia z opisem wskazującym orientację albo mapa z zaznaczonym stanowiskiem archeologicznym</p>			<p>5. Przynależność administracyjna</p>
			<p>województwo: WARMIŃSKO-MAZURSKIE</p> <p>powiat: BARTOSZYCKI</p> <p>gmina: WIEJSKA BARTOSZYCE</p>
			<p>6. Formy ochrony</p> <p>ustalenie ochrony w miejscowym planie zagospodarowania przestrzennego albo w decyzji o warunkach zabudowy</p>
			<p>7. Opracowanie karty adresowej (autor, data, podpis) Włodzimierz Dopierała 15.10.2013 r.</p> 

GEZ	KARTA ADRESOWA ZABYTKU NIERUCHOMEGO		3. Miejscowość WIRWILTY
1. Nazwa DOM w zagrodzie		2. Czas powstania k. XIX w.	4. Adres Wirwilty 20 a 11-200 Bartoszyce
8. Fotografia z opisem wskazującym orientację albo mapa z zaznaczonym stanowiskiem archeologicznym			5. Przynależność administracyjna województwo: WARMIŃSKO-MAZURSKIE powiat: BARTOSZYCKI gmina: WIEJSKA BARTOSZYCE
 			6. Formy ochrony ustalenie ochrony w miejscowym planie zagospodarowania przestrzennego albo w decyzji o warunkach zabudowy
			7. Opracowanie karty adresowej (autor, data, podpis) Włodzimierz Dopierała 15.10.2013 r. 

GEZ	KARTA ADRESOWA ZABYTKU NIERUCHOMEGO		3. Miejscowość WIRWILTY
1. Nazwa BUDYNEK GOSPODARCZY w zagrodzie	2. Czas powstania k. XIX w.	4. Adres Wirwilty 20 a 11-200 Bartoszyce	
8. Fotografia z opisem wskazującym orientację albo mapa z zaznaczonym stanowiskiem archeologicznym			5. Przynależność administracyjna województwo: WARMIŃSKO-MAZURSKIE powiat: BARTOSZYCKI gmina: WIEJSKA BARTOSZYCE
 			6. Formy ochrony ustalenie ochrony w miejscowym planie zagospodarowania przestrzennego albo w decyzji o warunkach zabudowy 7. Opracowanie karty adresowej (autor, data, podpis) Włodzimierz Dopierała 15.10.2013 r. 

GEZ

KARTA ADRESOWA ZABYTKU NIERUCHOMEGO

3. Miejscowość

WOJCIECHY

1. Nazwa

KOŚCIÓŁ PAR. P.W. ŚW. ANDRZEJA BOBOLI

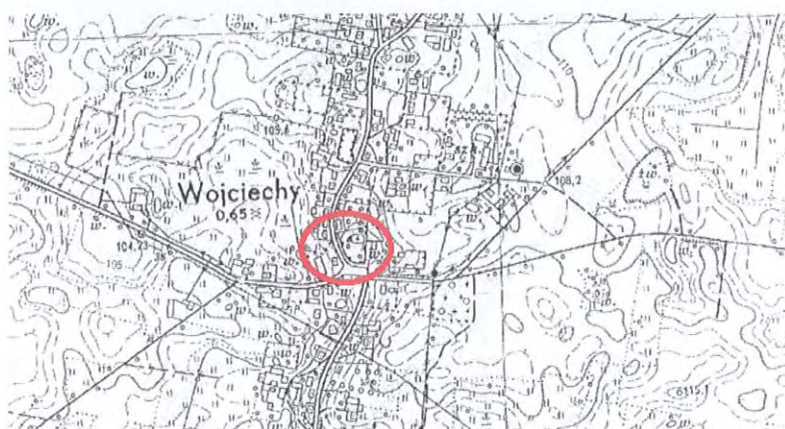

2. Czas powstania

XV w., rozbud. 1665 r., 1720 r., 1751 r.,
1869 r.

4. Adres

Wojciechy
11-200 Bartoszyce

8. Fotografia z opisem wskazującym orientację albo mapa z zaznaczonym stanowiskiem archeologicznym



5. Przynależność administracyjna

województwo:
WARMIŃSKO-MAZURSKIE

powiat:
BARTOSZYCKI

gmina:
WIEJSKA BARTOSZYCE

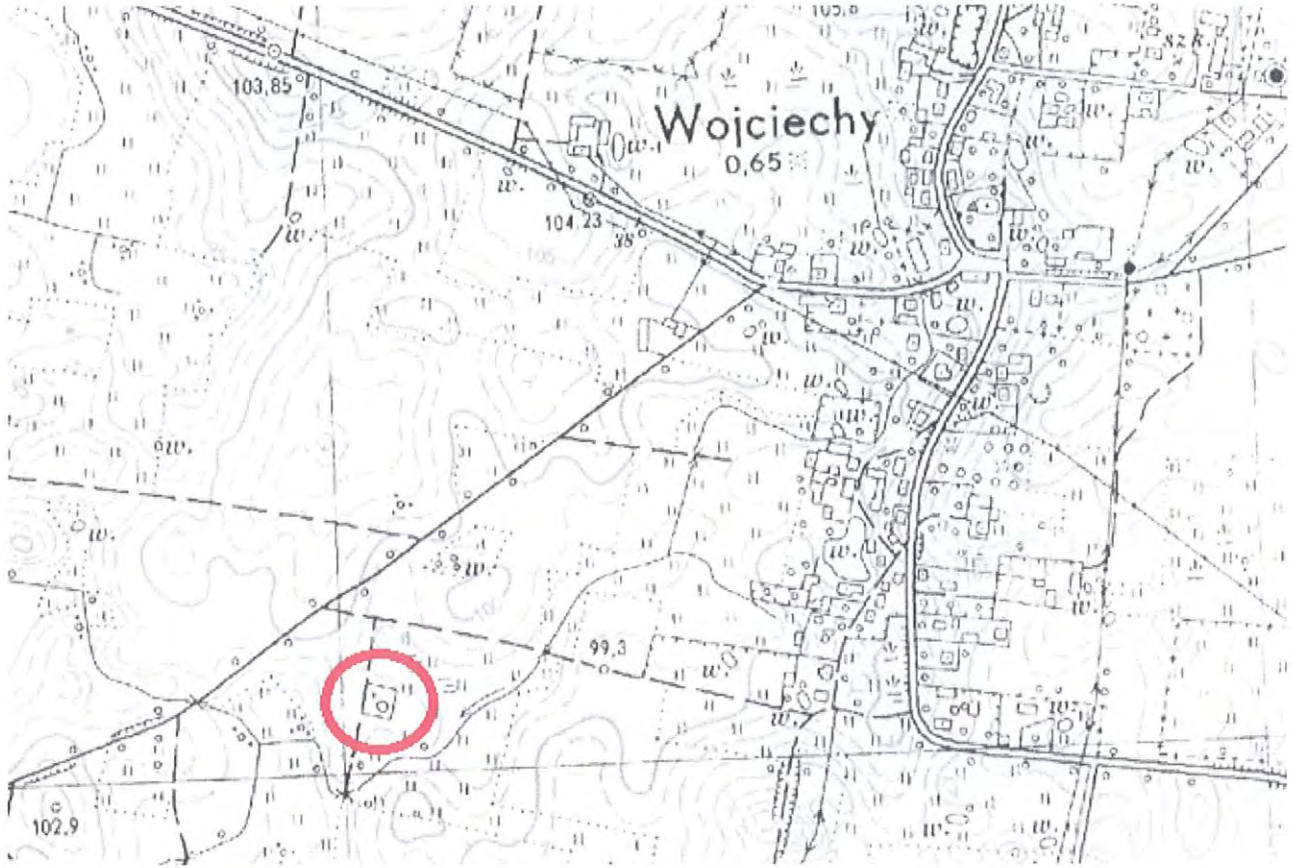
6. Formy ochrony

Rejestr zabytków
Nr A-757
z dnia 7.02.1968 r.

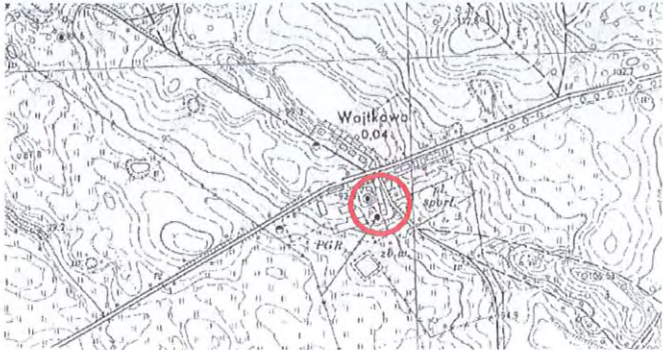
7. Opracowanie karty adresowej
(autor, data, podpis)
Włodzimierz Dopierała
15.10.2013 r.



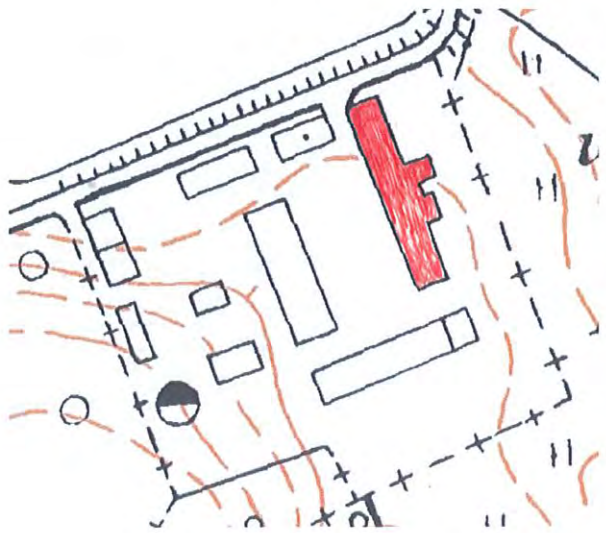

<p>GEZ</p>	<p>KARTA ADRESOWA ZABYTKU NIERUCHOMEGO</p>		<p>3. Miejscowość WOJCIECHY</p>
<p>1. Nazwa CMENTARZ PRZYKOŚCIELNY w zespole kościoła p.w. św. Andrzeja Boboli</p>		<p>2. Czas powstania XV w.</p>	<p>4. Adres Wojciechy 11-200 Bartoszyce</p>
<p>8. Fotografia z opisem wskazującym orientację albo mapa z zaznaczonym stanowiskiem archeologicznym</p> <div style="display: flex; justify-content: space-around;">  </div>			<p>5. Przynależność administracyjna województwo: WARMIŃSKO-MAZURSKIE powiat: BARTOSZYCKI gmina: WIEJSKA BARTOSZYCE</p>
			<p>6. Formy ochrony Rejestr zabytków Nr A-757 z dnia 7.02.1968 r.</p>
			<p>7. Opracowanie karty adresowej (autor, data, podpis) Włodzimierz Dopierała 15.10.2013 r.</p> <p style="text-align: right;"><i>Dopierała</i></p>

<p>GEZ</p>	<p>KARTA ADRESOWA ZABYTKU NIERUCHOMEGO</p>		<p>3. Miejscowość WOJCIECHY</p>
<p>1. Nazwa CMENTARZ EWANGELICKI</p>		<p>2. Czas powstania 2 poł. XIX w.</p>	<p>4. Adres Wojciechy 11-200 Bartoszyce</p>
<p>8. Fotografia z opisem wskazującym orientację albo mapa z zaznaczonym stanowiskiem archeologicznym</p> 			<p>5. Przynależność administracyjna województwo: WARMIŃSKO-MAZURSKIE powiat: BARTOSZYCKI gmina: WIEJSKA BARTOSZYCE</p>
			<p>6. Formy ochrony ustalenie ochrony w miejscowym planie zagospodarowania przestrzennego albo w decyzji o warunkach zabudowy</p>
			<p>7. Opracowanie karty adresowej (autor, data, podpis) Włodzimierz Dopierała 15.10.2013 r.</p> <p style="text-align: right;"><i>Dopierała</i></p>

<p>GEZ</p>	<p>KARTA ADRESOWA ZABYTKU NIERUCHOMEGO</p>		<p>3. Miejscowość WOJTKOWO</p>
<p>1. Nazwa DWÓR w zespole dworskim</p>		<p>2. Czas powstania 2 poł. XIX w.</p>	<p>4. Adres Wojtkowo 3 11-200 Bartoszyce</p>
<p>8. Fotografia z opisem wskazującym orientację albo mapa z zaznaczonym stanowiskiem archeologicznym</p> <div data-bbox="436 432 1344 1038" data-label="Image"> </div> <div data-bbox="555 1066 1223 1426" data-label="Image"> </div>			<p>5. Przynależność administracyjna</p> <p>województwo: WARMIŃSKO-MAZURSKIE</p> <p>powiat: BARTOSZYCKI</p> <p>gmina: WIEJSKA BARTOSZYCE</p>
			<p>6. Formy ochrony</p> <p>Rejestr zabytków Nr A-3957 z dnia 12.02.1997 r.</p>
			<p>7. Opracowanie karty adresowej (autor, data, podpis) Włodzimierz Dopierała 15.10.2013 r.</p> <p style="text-align: right;"><i>Dopierała</i></p>

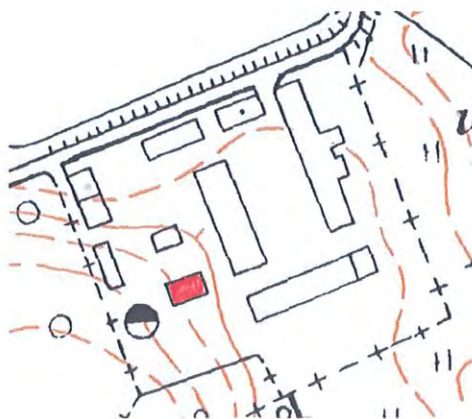
GEZ	KARTA ADRESOWA ZABYTKU NIERUCHOMEGO		3. Miejscowość WOJTKOWO
1. Nazwa SPICHLERZ w zespole dworskim		2. Czas powstania 2 poł. XIX w.	4. Adres Wojtkowo 11-200 Bartoszyce
8. Fotografia z opisem wskazującym orientację albo mapa z zaznaczonym stanowiskiem archeologicznym			5. Przynależność administracyjna województwo: WARMIŃSKO-MAZURSKIE powiat: BARTOSZYCKI gmina: WIEJSKA BARTOSZYCE
 			6. Formy ochrony ustalenie ochrony w miejscowym planie zagospodarowania przestrzennego albo w decyzji o warunkach zabudowy 7. Opracowanie karty adresowej (autor, data, podpis) Włodzimierz Dopierała 15.10.2013 r. 

<p>GEZ</p>	<p>KARTA ADRESOWA ZABYTKU NIERUCHOMEGO</p>		<p>3. Miejscowość WYRĘBA</p>
<p>1. Nazwa PARK ZE STAWEM</p>		<p>2. Czas powstania poł. XIX w.</p>	<p>4. Adres Wyręba 11-200 Bartoszyce</p>
<p>8. Fotografia z opisem wskazującym orientację albo mapa z zaznaczonym stanowiskiem archeologicznym</p>			<p>5. Przynależność administracyjna</p>
			<p>województwo: WARMIŃSKO-MAZURSKIE</p> <p>powiat: BARTOSZYCKI</p> <p>gmina: WIEJSKA BARTOSZYCE</p>
			<p>6. Formy ochrony</p> <p>Rejestr zabytków Nr A-1268 z dnia 15.12.1978 r. i 6.05.2009 r.</p>
			<p>7. Opracowanie karty adresowej (autor, data, podpis) Włodzimierz Dopierała 15.10.2013 r.</p> <p><i>Dopierała</i></p>

GEZ	KARTA ADRESOWA ZABYTKU NIERUCHOMEGO		3. Miejscowość WYRĘBA
1. Nazwa OBORA W ZESPOLE DWORSKO-FOLWARCZNYM		2. Czas powstania	4. Adres Wyłęba, dz. nr 16/10 11-200 Bartoszyce
8. Fotografia z opisem wskazującym orientację albo mapa z zaznaczonym stanowiskiem archeologicznym			5. Przynależność administracyjna Województwo: WARMIŃSKO-MAZURSKIE Powiat: BARTOSZYCKI Gmina: WIEJSKA BARTOSZYCE 6. Formy ochrony ustalenie ochrony w miejscowym planie zagospodarowania przestrzennego albo w decyzji o warunkach zabudowy 7. Opracowanie karty adresowej (autor, data, podpis) 08.05.2017r 200ja4
 			

<p>GEZ</p>	<p>KARTA ADRESOWA ZABYTKU NIERUCHOMEGO</p>		<p>3. Miejscowość WYRĘBA</p>
<p>1. Nazwa RZĄDCÓWKA W ZESPOLE DWORSKO-FOLWARCZNYM</p>		<p>2. Czas powstania Pocz. XVI w.</p>	<p>4. Adres Wyłęba, dz. nr 16/10 11-200 Bartoszyce</p>
<p>8. Fotografia z opisem wskazującym orientację albo mapa z zaznaczonym stanowiskiem archeologicznym</p> <div style="display: flex; justify-content: space-around; align-items: center;">   </div>			<p>5. Przynależność administracyjna</p> <p>Województwo: WARMIŃSKO-MAZURSKIE</p> <p>Powiat: BARTOSZYCKI</p> <p>Gmina: WIEJSKA BARTOSZYCE</p> <p>6. Formy ochrony ustalenie ochrony w miejscowym planie zagospodarowania przestrzennego albo w decyzji o warunkach zabudowy</p> <p>7. Opracowanie karty adresowej (autor, data, podpis) <i>08.05.2017r</i> <i>wojcik</i></p>

GEZ	KARTA ADRESOWA ZABYTKU NIERUCHOMEGO		3. Miejscowość WYRĘBA
1. Nazwa SPICHLERZ W ZESPOLE DWORSKO-FOLWARCZNYM		2. Czas powstania Pocz. XVI w.	4. Adres Wyłęba, dz. nr 16/10 11-200 Bartoszyce
8. Fotografia z opisem wskazującym orientację albo mapa z zaznaczonym stanowiskiem archeologicznym			5. Przynależność administracyjna Województwo: WARMIŃSKO-MAZURSKIE Powiat: BARTOSZYCKI Gmina: WIEJSKA BARTOSZYCE 6. Formy ochrony ustalenie ochrony w miejscowym planie zagospodarowania przestrzennego albo w decyzji o warunkach zabudowy 7. Opracowanie karty adresowej (autor, data, podpis) 08.05.2017r Wojcik




<p>GEZ</p>	<p>KARTA ADRESOWA ZABYTKU NIERUCHOMEGO</p>		<p>3. Miejscowość WYRĘBA</p>
<p>1. Nazwa KUŹNIA W ZESPOLE DWORSKO-FOLWARCZNYM</p>		<p>2. Czas powstania Pocz. XVI w.</p>	<p>4. Adres Wyłęba, dz. nr 16/10 11-200 Bartoszyce</p>
<p>8. Fotografia z opisem wskazującym orientację albo mapa z zaznaczonym stanowiskiem archeologicznym</p> <div style="display: flex; justify-content: space-around; align-items: center;">   </div>			<p>5. Przynależność administracyjna</p> <p>Województwo: WARMIŃSKO-MAZURSKIE</p> <p>Powiat: BARTOSZYCKI</p> <p>Gmina: WIEJSKA BARTOSZYCE</p> <p>6. Formy ochrony ustalenie ochrony w miejscowym planie zagospodarowania przestrzennego albo w decyzji o warunkach zabudowy</p> <p>7. Opracowanie karty adresowej (autor, data, podpis) <i>08.05.2017r</i> <i>Wójcik</i></p>

<p>GEZ</p>	<p>KARTA ADRESOWA ZABYTKU NIERUCHOMEGO</p>		<p>3. Miejscowość ZAWIERSZE</p>
<p>1. Nazwa STAJNIA w zespole folwarcznym</p>		<p>2. Czas powstania XIX/XX w.</p>	<p>4. Adres Zawiersze 11-200 Bartoszyce</p>
<p>8. Fotografia z opisem wskazującym orientację albo mapa z zaznaczonym stanowiskiem archeologicznym</p> <div data-bbox="432 635 1346 1046" data-label="Image"> </div> <div data-bbox="562 1074 1218 1426" data-label="Image"> </div>			<p>5. Przynależność administracyjna województwo: WARMIŃSKO-MAZURSKIE powiat: BARTOSZYCKI gmina: WIEJSKA BARTOSZYCE</p>
			<p>6. Formy ochrony ustalenie ochrony w miejscowym planie zagospodarowania przestrzennego albo w decyzji o warunkach zabudowy</p> <p>7. Opracowanie karty adresowej (autor, data, podpis) Włodzimierz Dopierała 15.10.2013 r.</p> <div data-bbox="1935 1318 2040 1422" data-label="Text"> </div>

GEZ	KARTA ADRESOWA ZABYTKU NIERUCHOMEGO		3. Miejscowość ZAWIERSZE
1. Nazwa STAJNIA w zespole folwarcznym		2. Czas powstania XIX/XX w.	4. Adres Zawiersze 11-200 Bartoszyce
8. Fotografia z opisem wskazującym orientację albo mapa z zaznaczonym stanowiskiem archeologicznym			5. Przynależność administracyjna województwo: WARMIŃSKO-MAZURSKIE powiat: BARTOSZYCKI gmina: WIEJSKA BARTOSZYCE
			6. Formy ochrony ustalenie ochrony w miejscowym planie zagospodarowania przestrzennego albo w decyzji o warunkach zabudowy
			7. Opracowanie karty adresowej (autor, data, podpis) Włodzimierz Dopierała 15.10.2013 r. 

GEZ	KARTA ADRESOWA ZABYTKU NIERUCHOMEGO		3. Miejscowość ZAWIERSZE
1. Nazwa STAJNIA w zespole folwarcznym		2. Czas powstania XIX/XX w.	4. Adres Zawiersze 11-200 Bartoszyce
8. Fotografia z opisem wskazującym orientację albo mapa z zaznaczonym stanowiskiem archeologicznym  			5. Przynależność administracyjna województwo: WARMIŃSKO-MAZURSKIE powiat: BARTOSZYCKI gmina: WIEJSKA BARTOSZYCE
			6. Formy ochrony ustalenie ochrony w miejscowym planie zagospodarowania przestrzennego albo w decyzji o warunkach zabudowy
			7. Opracowanie karty adresowej (autor, data, podpis) Włodzimierz Dopierała 15.10.2013 r. 

<p>GEZ</p>	<p>KARTA ADRESOWA ZABYTKU NIERUCHOMEGO</p>		<p>3. Miejscowość ZAWIERSZE</p>
<p>1. Nazwa DOM MIESZKALNY w zespole folwarcznym</p>		<p>2. Czas powstania XIX/XX w.</p>	<p>4. Adres Zawiersze 1 11-200 Bartoszyce</p>
<p>8. Fotografia z opisem wskazującym orientację albo mapa z zaznaczonym stanowiskiem archeologicznym</p> <div data-bbox="434 491 1344 1040" data-label="Image"> </div> <div data-bbox="555 1066 1227 1433" data-label="Image"> </div>			<p>5. Przynależność administracyjna województwo: WARMIŃSKO-MAZURSKIE powiat: BARTOSZYCKI gmina: WIEJSKA BARTOSZYCE</p>
			<p>6. Formy ochrony ustalenie ochrony w miejscowym planie zagospodarowania przestrzennego albo w decyzji o warunkach zabudowy</p>
			<p>7. Opracowanie karty adresowej (autor, data, podpis) Włodzimierz Dopierała 15.10.2013 r.</p> <div data-bbox="1921 1321 2042 1423" data-label="Text"> </div>

GEZ	KARTA ADRESOWA ZABYTKU NIERUCHOMEGO	3. Miejscowość ŻARDYNY
1. Nazwa PARK		2. Czas powstania Pocz. XIX w.
8. Fotografia z opisem wskazującym orientację albo mapa z zaznaczonym stanowiskiem archeologicznym		4. Adres Żardyny 33/1 11-200 Bartoszyce
		5. Przynależność administracyjna Województwo: WARMIŃSKO-MAZURSKIE Powiat: BARTOSZYCKI Gmina: WIEJSKA BARTOSZYCE
		6. Formy ochrony ustalenie ochrony w miejscowym planie zagospodarowania przestrzennego albo w decyzji o warunkach zabudowy
		7. Opracowanie karty adresowej (autor, data, podpis) <i>08.05.2017r</i> <i>Łojan</i>

<p>GEZ</p>	<p>KARTA ADRESOWA ZABYTKU NIERUCHOMEGO</p>		<p>3. Miejscowość ŻYDOWO</p>
<p>1. Nazwa CMENTARZ EWANGELICKI, ob. katolicki</p>		<p>2. Czas powstania XIX w.</p>	<p>4. Adres Żydowo 11-200 Bartoszyce</p>
<p>8. Fotografia z opisem wskazującym orientację albo mapa z zaznaczonym stanowiskiem archeologicznym</p> 			<p>5. Przynależność administracyjna</p> <p>województwo: WARMIŃSKO-MAZURSKIE</p> <p>powiat: BARTOSZYCKI</p> <p>gmina: WIEJSKA BARTOSZYCE</p>
			<p>6. Formy ochrony</p> <p>ustalenie ochrony w miejscowym planie zagospodarowania przestrzennego albo w decyzji o warunkach zabudowy</p>
			<p>7. Opracowanie karty adresowej (autor, data, podpis) Włodzimierz Dopierała 15.10.2013 r.</p> <p style="text-align: right;"><i>Dopierała</i></p>