



# **GMINA BARTOSZYCE**

**GMINNA EWIDENCJA ZABYTKÓW NIERUCHOMYCH**

**ZABYTKI NIERUCHOME**

**TOM 1**

**A - M**

<p><b>GEZ</b></p>	<p><b>KARTA ADRESOWA ZABYTKU NIERUCHOMEGO</b></p>		<p>3. Miejscowość <b>ARDAPY</b></p>
<p>1. Nazwa <b>CMENTARZ EWANGELICKI</b></p>		<p>2. Czas powstania 2 poł. XIX w.</p>	<p>4. Adres Ardapy 11-200 Bartoszyce</p>
<p>8. Fotografia z opisem wskazującym orientację albo mapa z zaznaczonym stanowiskiem archeologicznym</p> 			<p>5. Przynależność administracyjna  województwo: <b>WARMIŃSKO-MAZURSKIE</b>  powiat: <b>BARTOSZYCKI</b>  gmina: <b>WIEJSKA BARTOSZYCE</b></p>
			<p>6. Formy ochrony  ustalenie ochrony w miejscowym planie zagospodarowania przestrzennego albo w decyzji o warunkach zabudowy</p>
			<p>7. Opracowanie karty adresowej (autor, data, podpis) Włodzimierz Dopierała 15.10.2013 r.  Dopierała</p>



<p><b>GEZ</b></p>	<p><b>KARTA ADRESOWA ZABYTKU NIERUCHOMEGO</b></p>	<p>3. Miejscowość <b>BAJDYTY</b></p>
<p>1. Nazwa <b>CMENTARZ EWANGELICKI / JEŃCÓW WOJENNYCH Z II WOJNY ŚWIATOWEJ</b></p>	<p>2. Czas powstania pocz. XX w.</p>	<p>4. Adres Bajdyty 11-200 Bartoszyce</p>
<p>8. Fotografia z opisem wskazującym orientację albo mapa z zaznaczonym stanowiskiem archeologicznym</p> 		<p>5. Przynależność administracyjna województwo: <b>WARMIŃSKO-MAZURSKIE</b> powiat: <b>BARTOSZYCKI</b> gmina: <b>WIEJSKA BARTOSZYCE</b></p>
		<p>6. Formy ochrony ustalenie ochrony w miejscowym planie zagospodarowania przestrzennego albo w decyzji o warunkach zabudowy</p>
		<p>7. Opracowanie karty adresowej (autor, data, podpis) Włodzimierz Dopierała 15.10.2013 r.</p> <p style="text-align: right;"><i>Dopierała</i></p>

<b>GEZ</b>	<b>KARTA ADRESOWA ZABYTKU NIERUCHOMEGO</b>		3. Miejscowość <b>BAJDYTY</b>
1. Nazwa <b>PARK PAŁACOWY</b>		2. Czas powstania XVIII w., przekształcony poł. XIX w.	4. Adres  Bajdyty 11-200 Bartoszyce
8. Fotografia z opisem wskazującym orientację albo mapa z zaznaczonym stanowiskiem archeologicznym			5. Przynależność administracyjna  województwo: <b>WARMIŃSKO-MAZURSKIE</b>  powiat: <b>BARTOSZYCKI</b>  gmina: <b>WIEJSKA BARTOSZYCE</b>
			6. Formy ochrony  Rejestr zabytków Nr A-1326 z dnia 4.03.1981 r.
			7. Opracowanie karty adresowej (autor, data, podpis) Włodzimierz Dopierała 15.10.2013 r.  



<p><b>GEZ</b></p>	<p><b>KARTA ADRESOWA ZABYTKU NIERUCHOMEGO</b></p>		<p>3. Miejscowość</p> <p><b>BAJDYTY</b></p>
<p>1. Nazwa</p> <p><b>STAJNIA w zespole folwarcznym</b></p>		<p>2. Czas powstania</p> <p>2 poł. XIX w.</p>	<p>4. Adres</p> <p>Bajdyty 11-200 Bartoszyce</p>
<p>8. Fotografia z opisem wskazującym orientację albo mapa z zaznaczonym stanowiskiem archeologicznym</p> 			<p>5. Przynależność administracyjna</p> <p>województwo: <b>WARMIŃSKO-MAZURSKIE</b></p> <p>powiat: <b>BARTOSZYCKI</b></p> <p>gmina: <b>WIEJSKA BARTOSZYCE</b></p>
			<p>6. Formy ochrony</p> <p>Rejestr zabytków Nr A-4118 z dnia 8.06.1999 r.</p>
			<p>7. Opracowanie karty adresowej (autor, data, podpis)</p> <p>Włodzimierz Dopierała 15.10.2013 r.</p> <p><i>Dopierała</i></p>

<p><b>GEZ</b></p>	<p><b>KARTA ADRESOWA ZABYTKU NIERUCHOMEGO</b></p>	<p>3. Miejscowość <b>BAJDYTY</b></p>
<p>1. Nazwa <b>STAJNIA w zespole folwarcznym</b></p> <p>2. Czas powstania 2 poł. XIX w.</p>		<p>4. Adres Bajdyty 11-200 Bartoszyce</p>
<p>8. Fotografia z opisem wskazującym orientację albo mapa z zaznaczonym stanowiskiem archeologicznym</p> <div data-bbox="465 448 1348 1034" data-label="Image"> </div> <div data-bbox="593 1061 1214 1412" data-label="Image"> </div>		<p>5. Przynależność administracyjna województwo: <b>WARMIŃSKO-MAZURSKIE</b> powiat: <b>BARTOSZYCKI</b> gmina: <b>WIEJSKA BARTOSZYCE</b></p> <p>6. Formy ochrony Rejestr zabytków Nr A-4118 z dnia 8.06.1999 r.</p> <p>7. Opracowanie karty adresowej (autor, data, podpis) Włodzimierz Dopierała 15.10.2013 r.</p> <div data-bbox="1944 1310 2056 1412" data-label="Text"> </div>



<p><b>GEZ</b></p>	<p><b>KARTA ADRESOWA ZABYTKU NIERUCHOMEGO</b></p>	<p>3. Miejscowość <b>BAJDYTY</b></p>
<p>1. Nazwa <b>CIEŁĘTNIK w zespole folwarcznym</b></p>	<p>2. Czas powstania 2 poł. XIX w.</p>	<p>4. Adres _____  Bajdyty 11-200 Bartoszyce</p>
<p>8. Fotografia z opisem wskazującym orientację albo mapa z zaznaczonym stanowiskiem archeologicznym</p> <div data-bbox="465 448 1350 1038" data-label="Image"> </div> <div data-bbox="577 1066 1234 1437" data-label="Image"> </div>		<p>5. Przynależność administracyjna  województwo: <b>WARMIŃSKO-MAZURSKIE</b>  powiat: <b>BARTOSZYCKI</b>  gmina: <b>WIEJSKA BARTOSZYCE</b></p>
		<p>6. Formy ochrony  Rejestr zabytków Nr A-4118 z dnia 8.06.1999 r.</p>
		<p>7. Opracowanie karty adresowej (autor, data, podpis) Włodzimierz Dopierała 15.10.2013 r.</p> <p style="text-align: right;"><i>Dopierała</i></p>

<p><b>GEZ</b></p>	<p><b>KARTA ADRESOWA ZABYTKU NIERUCHOMEGO</b></p>		<p>3. Miejscowość</p> <p><b>BAJDYTY</b></p>
<p>1. Nazwa</p> <p><b>OBORA w zespole folwarcznym</b></p>		<p>2. Czas powstania</p> <p>1881 r.</p>	<p>4. Adres</p> <p>Bajdyty 11-200 Bartoszyce</p>
<p>8. Fotografia z opisem wskazującym orientację albo mapa z zaznaczonym stanowiskiem archeologicznym</p> <div data-bbox="456 443 1352 1043" data-label="Image"> </div> <div data-bbox="577 1070 1227 1437" data-label="Image"> </div>			<p>5. Przynależność administracyjna</p> <p>województwo: <b>WARMIŃSKO-MAZURSKIE</b></p> <p>powiat: <b>BARTOSZYCKI</b></p> <p>gmina: <b>WIEJSKA BARTOSZYCE</b></p> <p>6. Formy ochrony</p> <p>Rejestr zabytków Nr A-4118 z dnia 8.06.1999 r.</p> <p>7. Opracowanie karty adresowej (autor, data, podpis) Włodzimierz Dopierała 15.10.2013 r.</p> <p style="text-align: right;"><i>Dopierała</i></p>



<b>GEZ</b>	<b>KARTA ADRESOWA ZABYTKU NIERUCHOMEGO</b>	3. Miejscowość <b>BARCISZEWO</b>
1. Nazwa <b>CMENTARZ EWANGELICKI</b>		2. Czas powstania XIX w.
8. Fotografia z opisem wskazującym orientację albo mapa z zaznaczonym stanowiskiem archeologicznym  		4. Adres  Barciszewo 11-200 Bartoszyce
		5. Przynależność administracyjna  województwo: <b>WARMIŃSKO-MAZURSKIE</b>  powiat: <b>BARTOSZYCKI</b>  gmina: <b>WIEJSKA BARTOSZYCE</b>
		6. Formy ochrony  ustalenie ochrony w miejscowym planie zagospodarowania przestrzennego albo w decyzji o warunkach zabudowy
		7. Opracowanie karty adresowej (autor, data, podpis) Włodzimierz Dopierała 15.10.2013 r.  

<b>GEZ</b>	<b>KARTA ADRESOWA ZABYTKU NIERUCHOMEGO</b>		3. Miejscowość <b>BĄSZE</b>
1. Nazwa <b>CMENTARZ EWANGELICKI</b>		2. Czas powstania poł. XIX w.	4. Adres  Bąsze 11-200 Bartoszyce
8. Fotografia z opisem wskazującym orientację albo mapa z zaznaczonym stanowiskiem archeologicznym    			5. Przynależność administracyjna  województwo: <b>WARMIŃSKO-MAZURSKIE</b>  powiat: <b>BARTOSZYCKI</b>  gmina: <b>WIEJSKA BARTOSZYCE</b>
			6. Formy ochrony  ustalenie ochrony w miejscowym planie zagospodarowania przestrzennego albo w decyzji o warunkach zabudowy
			7. Opracowanie karty adresowej (autor, data, podpis) Włodzimierz Dopierała 15.10.2013 r.  



<b>GEZ</b>	<b>KARTA ADRESOWA ZABYTKU NIERUCHOMEGO</b>		3. Miejscowość <b>BEZLEDY</b>
1. Nazwa <b>CMENTARZ EWANGELICKI</b>		2. Czas powstania pocz. XIX w.	4. Adres  Bezledy 11-200 Bartoszyce
8. Fotografia z opisem wskazującym orientację albo mapa z zaznaczonym stanowiskiem archeologicznym    			5. Przynależność administracyjna  województwo: <b>WARMIŃSKO-MAZURSKIE</b>  powiat: <b>BARTOSZYCKI</b>  gmina: <b>WIEJSKA BARTOSZYCE</b>
			6. Formy ochrony  ustalenie ochrony w miejscowym planie zagospodarowania przestrzennego albo w decyzji o warunkach zabudowy
			7. Opracowanie karty adresowej (autor, data, podpis) Włodzimierz Dopierała 15.10.2013 r.  

GEZ	<b>KARTA ADRESOWA ZABYTKU NIERUCHOMEGO</b>		3. Miejscowość <b>BEZLEDY</b>
1. Nazwa <b>KAPLICA <i>OLDENBURGÓW</i> na cmentarzu ewangelickim</b>		2. Czas powstania pocz. XIX w.	4. Adres  Bezledy 11-200 Bartoszyce
8. Fotografia z opisem wskazującym orientację albo mapa z zaznaczonym stanowiskiem archeologicznym    			5. Przynależność administracyjna  województwo: <b>WARMIŃSKO-MAZURSKIE</b>  powiat: <b>BARTOSZYCKI</b>  gmina: <b>WIEJSKA BARTOSZYCE</b>
			6. Formy ochrony  ustalenie ochrony w miejscowym planie zagospodarowania przestrzennego albo w decyzji o warunkach zabudowy
			7. Opracowanie karty adresowej (autor, data, podpis) Włodzimierz Dopierala 15.10.2013 r.  



<b>GEZ</b>	<b>KARTA ADRESOWA ZABYTKU NIERUCHOMEGO</b>		3. Miejscowość <b>BEZLEDY</b>
1. Nazwa <b>PARK PAŁACOWY</b>		2. Czas powstania XIX w.	4. Adres  Bezledy 11-200 Bartoszyce
8. Fotografia z opisem wskazującym orientację albo mapa z zaznaczonym stanowiskiem archeologicznym			5. Przynależność administracyjna  województwo: <b>WARMIŃSKO-MAZURSKIE</b>  powiat: <b>BARTOSZYCKI</b>  gmina: <b>WIEJSKA BARTOSZYCE</b>
			6. Formy ochrony  Rejestr zabytków Nr A-1265 z dnia 6.12.1978 r.
			7. Opracowanie karty adresowej (autor, data, podpis) Włodzimierz Dopierała 15.10.2013 r.  



<b>GEZ</b>	<b>KARTA ADRESOWA ZABYTKU NIERUCHOMEGO</b>		3. Miejscowość <b>BEZLEDY</b>
1. Nazwa <b>RZĄDCÓWKA w zespole folwarcznym</b>		2. Czas powstania pocz. XX w.	4. Adres  Bezledy 37 11-200 Bartoszyce
8. Fotografia z opisem wskazującym orientację albo mapa z zaznaczonym stanowiskiem archeologicznym    			5. Przynależność administracyjna  województwo: <b>WARMIŃSKO-MAZURSKIE</b>  powiat: <b>BARTOSZYCKI</b>  gmina: <b>WIEJSKA BARTOSZYCE</b>
			6. Formy ochrony  Rejestr zabytków Nr A-3397 z dnia 15.10.1992 r.
			7. Opracowanie karty adresowej (autor, data, podpis) Włodzimierz Dopierała 15.10.2013 r.  



<b>GEZ</b>	<b>KARTA ADRESOWA ZABYTKU NIERUCHOMEGO</b>		3. Miejscowość <b>BEZLEDY</b>
1. Nazwa <b>CHLEW w zespole folwarcznym</b>		2. Czas powstania pocz. XX w.	4. Adres  Bezledy 11-200 Bartoszyce
8. Fotografia z opisem wskazującym orientację albo mapa z zaznaczonym stanowiskiem archeologicznym    			5. Przynależność administracyjna  województwo: <b>WARMIŃSKO-MAZURSKIE</b>  powiat: <b>BARTOSZYCKI</b>  gmina: <b>WIEJSKA BARTOSZYCE</b>
			6. Formy ochrony  Rejestr zabytków Nr A-3397 z dnia 15.10.1992 r.
			7. Opracowanie karty adresowej (autor, data, podpis) Włodzimierz Dopierała 15.10.2013 r.  

<b>GEZ</b>	<b>KARTA ADRESOWA ZABYTKU NIERUCHOMEGO</b>		3. Miejscowość <b>BEZLEDY</b>
1. Nazwa <b>SPICHLERZ w zespole folwarcznym</b>		2. Czas powstania 1908 r.	4. Adres  Bezledy 11-200 Bartoszyce
8. Fotografia z opisem wskazującym orientację albo mapa z zaznaczonym stanowiskiem archeologicznym			5. Przynależność administracyjna  województwo: <b>WARMIŃSKO-MAZURSKIE</b>  powiat: <b>BARTOSZYCKI</b>  gmina: <b>WIEJSKA BARTOSZYCE</b>
			6. Formy ochrony  Rejestr zabytków Nr A-3397 z dnia 15.10.1992 r.
			7. Opracowanie karty adresowej (autor, data, podpis) Włodzimierz Dopierała 15.10.2013 r.  



<b>GEZ</b>	<b>KARTA ADRESOWA ZABYTKU NIERUCHOMEGO</b>		3. Miejscowość <b>BEZLEDY</b>
1. Nazwa <b>OBORA w zespole folwarcznym</b>		2. Czas powstania 1903 r.	4. Adres  Bezledy 11-200 Bartoszyce
8. Fotografia z opisem wskazującym orientację albo mapa z zaznaczonym stanowiskiem archeologicznym    			5. Przynależność administracyjna  województwo: <b>WARMIŃSKO-MAZURSKIE</b>  powiat: <b>BARTOSZYCKI</b>  gmina: <b>WIEJSKA BARTOSZYCE</b>
			6. Formy ochrony  Rejestr zabytków Nr A-3397 z dnia 15.10.1992 r.
			7. Opracowanie karty adresowej (autor, data, podpis) Włodzimierz Dopierała 15.10.2013 r.  

<b>GEZ</b>	<b>KARTA ADRESOWA ZABYTKU NIERUCHOMEGO</b>	3. Miejscowość <b>BIELINY</b>
1. Nazwa <b>SPICHLERZ FOLWARCZNY</b>		2. Czas powstania 2 poł. XIX w.
8. Fotografia z opisem wskazującym orientację albo mapa z zaznaczonym stanowiskiem archeologicznym		4. Adres  Bieliny 11-200 Bartoszyce
		5. Przynależność administracyjna  województwo: <b>WARMIŃSKO-MAZURSKIE</b>  powiat: <b>BARTOSZYCKI</b>  gmina: <b>WIEJSKA BARTOSZYCE</b>
		6. Formy ochrony  ustalenie ochrony w miejscowym planie zagospodarowania przestrzennego albo w decyzji o warunkach zabudowy  7. Opracowanie karty adresowej (autor, data, podpis) Włodzimierz Dopierała 15.10.2013 r.  



<b>GEZ</b>	<b>KARTA ADRESOWA ZABYTKU NIERUCHOMEGO</b>	3. Miejscowość <b>BIELINY</b>
1. Nazwa <b>PARK PAŁACOWY</b>		2. Czas powstania 2 poł. XIX w.
8. Fotografia z opisem wskazującym orientację albo mapa z zaznaczonym stanowiskiem archeologicznym		4. Adres  Bieliny 11-200 Bartoszyce
		5. Przynależność administracyjna  województwo: <b>WARMIŃSKO-MAZURSKIE</b>  powiat: <b>BARTOSZYCKI</b>  gmina: <b>WIEJSKA BARTOSZYCE</b>
		6. Formy ochrony  Rejestr zabytków Nr A-1540 z dnia 13.04.1984 r.
		7. Opracowanie karty adresowej (autor, data, podpis) Włodzimierz Dopierała 15.10.2013 r.  



<b>GEZ</b>	<b>KARTA ADRESOWA ZABYTKU NIERUCHOMEGO</b>		3. Miejscowość <b>BORKI</b>
1. Nazwa <b>KOŚCIÓŁ (ruina)</b>		2. Czas powstania XV w.	4. Adres  Borki 11-200 Bartoszyce
8. Fotografia z opisem wskazującym orientację albo mapa z zaznaczonym stanowiskiem archeologicznym			5. Przynależność administracyjna  województwo: <b>WARMIŃSKO-MAZURSKIE</b>  powiat: <b>BARTOSZYCKI</b>  gmina: <b>WIEJSKA BARTOSZYCE</b>
			6. Formy ochrony  Rejestr zabytków Nr A-761 z dnia 8.02.1968 r.
			7. Opracowanie karty adresowej (autor, data, podpis) Włodzimierz Dopierała 15.10.2013 r.  



<p><b>GEZ</b></p>	<p><b>KARTA ADRESOWA ZABYTKU NIERUCHOMEGO</b></p>		<p>3. Miejscowość</p> <p><b>BORKI</b></p>
<p>1. Nazwa</p> <p><b>CMENTARZ PRZYKOŚCIELNY</b></p>		<p>2. Czas powstania</p> <p>XV w.</p>	<p>4. Adres</p> <p>Borki 11-200 Bartoszyce</p>
<p>8. Fotografia z opisem wskazującym orientację albo mapa z zaznaczonym stanowiskiem archeologicznym</p> <div style="display: flex; justify-content: space-around;">   </div>			<p>5. Przynależność administracyjna</p> <p>województwo: <b>WARMIŃSKO-MAZURSKIE</b></p> <p>powiat: <b>BARTOSZYCKI</b></p> <p>gmina: <b>WIEJSKA BARTOSZYCE</b></p>
			<p>6. Formy ochrony</p> <p>Rejestr zabytków Nr A-761 z dnia 8.02.1968 r.</p> <p>7. Opracowanie karty adresowej (autor, data, podpis) Włodzimierz Dopierała 15.10.2013 r.</p> <p style="text-align: right;"><i>Dopierała</i></p>



<b>GEZ</b>	<b>KARTA ADRESOWA ZABYTKU NIERUCHOMEGO</b>		3. Miejscowość <b>BORKI</b>
1. Nazwa <b>CMENTARZ EWANGELICKI</b>		2. Czas powstania XIX w.	4. Adres  Borki 11-200 Bartoszyce
8. Fotografia z opisem wskazującym orientację albo mapa z zaznaczonym stanowiskiem archeologicznym    			5. Przynależność administracyjna  województwo: <b>WARMIŃSKO-MAZURSKIE</b>  powiat: <b>BARTOSZYCKI</b>  gmina: <b>WIEJSKA BARTOSZYCE</b>
			6. Formy ochrony  ustalenie ochrony w miejscowym planie zagospodarowania przestrzennego albo w decyzji o warunkach zabudowy
			7. Opracowanie karty adresowej (autor, data, podpis) Włodzimierz Dopierała 15.10.2013 r.  



<p><b>GEZ</b></p>	<p><b>KARTA ADRESOWA ZABYTKU NIERUCHOMEGO</b></p>		<p>3. Miejscowość</p> <p><b>BORKI</b></p>
<p>1. Nazwa</p> <p><b>PARK DWORSKI</b></p> <p><i>wzrost z rozpojen (rozpoł wie istnieją)</i></p>		<p>2. Czas powstania</p> <p>XVIII/XIX w.</p>	<p>4. Adres</p> <p>Borki</p> <p>11-200 Bartoszyce</p>
<p>8. Fotografia z opisem wskazującym orientację albo mapa z zaznaczonym stanowiskiem archeologicznym</p> <div style="display: flex; justify-content: space-around;">   </div>			<p>5. Przynależność administracyjna</p> <p>województwo:</p> <p><b>WARMIŃSKO-MAZURSKIE</b></p> <p>powiat:</p> <p><b>BARTOSZYCKI</b></p> <p>gmina:</p> <p><b>WIEJSKA BARTOSZYCE</b></p>
			<p>6. Formy ochrony</p> <p>Rejestr zabytków</p> <p>Nr A-1416</p> <p>z dnia 10.03.1983 r.</p>
			<p>7. Opracowanie karty adresowej (autor, data, podpis)</p> <p>Włodzimierz Dopierała</p> <p>15.10.2013 r.</p> <p><i>Dopierała</i></p>

<b>GEZ</b>	<b>KARTA ADRESOWA ZABYTKU NIERUCHOMEGO</b>		3. Miejscowość <b>BORKI SĘDROWSKIE</b>
1. Nazwa <b>DWÓR W ZESPOLE DWORSKO - PARKOWYM</b>		2. Czas powstania Poł. XIXw.	4. Adres Borki Sędrowskie 2 11-200 Bartoszyce
8. Fotografia z opisem wskazującym orientację 			5. Przynależność administracyjna  Województwo: WARMIŃSKO-MAZURSKIE  Powiat: BARTOSZYCKI  Gmina: BARTOSZYCE 6. Formy ochrony  Ustalenie form ochrony w miejscowym planie zagospodarowania przestrzennego albo w decyzji o warunkach zabudowy terenu  7. Opracowanie karty adresowej (autor, data, podpis) Anna Wójcik 16.08.2022 r.


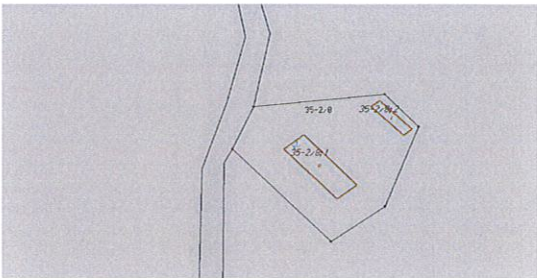
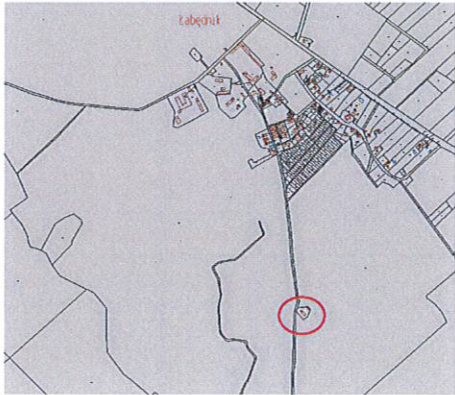




<p><b>GEZ</b></p>	<p><b>KARTA ADRESOWA ZABYTKU NIERUCHOMEGO</b></p>	<p>3. Miejscowość <b>BORKI SĘDROWSKIE</b></p>
<p>1. Nazwa <b>PARK w zespole dworsko-parkowym</b></p>	<p>2. Czas powstania poł. XIX w.</p>	<p>4. Adres Borki Sędrowskie 11-200 Bartoszyce</p>
<p>8. Fotografia z opisem wskazującym orientację albo mapa z zaznaczonym stanowiskiem archeologicznym</p> <div style="display: flex; justify-content: space-around;">   </div>		<p>5. Przynależność administracyjna  województwo: <b>WARMIŃSKO-MAZURSKIE</b>  powiat: <b>BARTOSZYCKI</b>  gmina: <b>WIEJSKA BARTOSZYCE</b></p>
		<p>6. Formy ochrony  ustalenie ochrony w miejscowym planie zagospodarowania przestrzennego albo w decyzji o warunkach zabudowy</p> <p>7. Opracowanie karty adresowej (autor, data, podpis) Włodzimierz Dopierała 15.10.2013 r.</p> <p style="text-align: right;"><i>Włodzimierz Dopierała</i></p>




<b>GEZ</b>	<b>KARTA ADRESOWA ZABYTKU NIERUCHOMEGO</b>		3. Miejscowość <b>BORKI SĘDROWSKIE</b>
1. Nazwa <b>ZESPÓŁ DWORSKO – FOLWARCZNY</b>		2. Czas powstania Poł. XIX w.	4. Adres Borki Sędrowskie 1,3A,3B,4A 11-200 Bartoszyce
8. Fotografia z opisem wskazującym orientację			5. Przynależność administracyjna  Województwo: WARMIŃSKO-MAZURSKIE  Powiat: BARTOSZYCKI  Gmina: BARTOSZYCE  6. Formy ochrony  Ustalenie form ochrony w miejscowym planie zagospodarowania przestrzennego albo w decyzji o warunkach zabudowy terenu  7. Opracowanie karty adresowej (autor, data, podpis) Anna Wójcik 16.08.2022 r.
 			


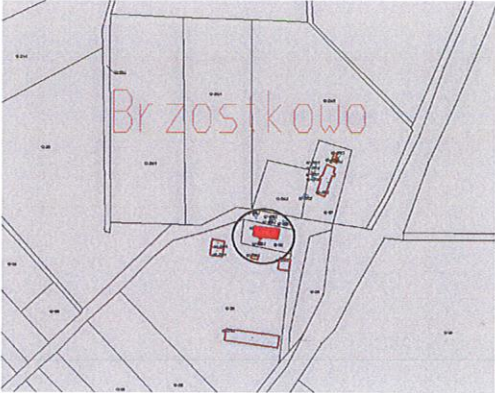


<b>GEZ</b>	<b>KARTA ADRESOWA ZABYTKU NIERUCHOMEGO</b>		3. Miejscowość <b>BOŻKOWO</b>
1. Nazwa <b>CZWORAK</b>		2. Czas powstania Początek XX w.	4. Adres Bożkowo 11-200 Bartoszyce
8. Fotografia z opisem wskazującym orientację			5. Przynależność administracyjna  Województwo: WARMIŃSKO-MAZURSKIE  Powiat: BARTOSZYCKI  Gmina: BARTOSZYCE  6. Formy ochrony  Ustalenie form ochrony w miejscowym planie zagospodarowania przestrzennego albo w decyzji o warunkach zabudowy terenu  7. Opracowanie karty adresowej (autor, data, podpis) Anna Wójcik 25.05.2022 r.
			
			

<b>GEZ</b>	<b>KARTA ADRESOWA ZABYTKU NIERUCHOMEGO</b>		3. Miejscowość <b>BRZOSTKOWO</b>
1. Nazwa <b>STAJNIA W ZESPOLE DWORSKO - FOLWARCZNYM</b>		2. Czas powstania Poł. XIX w./XX w.	4. Adres Borki Sędrowskie 11-200 Bartoszyce
8. Fotografia z opisem wskazującym orientację  			5. Przynależność administracyjna  Województwo: WARMIŃSKO-MAZURSKIE  Powiat: BARTOSZYCKI  Gmina: BARTOSZYCE  6. Formy ochrony  Ustalenie form ochrony w miejscowym planie zagospodarowania przestrzennego albo w decyzji o warunkach zabudowy terenu  7. Opracowanie karty adresowej (autor, data, podpis) Anna Wójcik 16.08.2022 r.





<b>GEZ</b>	<b>KARTA ADRESOWA ZABYTKU NIERUCHOMEGO</b>		3. Miejscowość <b>BRZOSTKOWO</b>
1. Nazwa <b>OBORA W ZESPOLE DWORSKO - FOLWARCZNYM</b>		2. Czas powstania Poł. XIX w./XX w. (Część rozebrana)	4. Adres Borki Sędrowskie 11-200 Bartoszyce
8. Fotografia z opisem wskazującym orientację 			5. Przynależność administracyjna  Województwo: WARMIŃSKO-MAZURSKIE  Powiat: BARTOSZYCKI  Gmina: BARTOSZYCE  6. Formy ochrony  Ustalenie form ochrony w miejscowym planie zagospodarowania przestrzennego albo w decyzji o warunkach zabudowy terenu  7. Opracowanie karty adresowej (autor, data, podpis) Anna Wójcik 16.08.2022 r.

GEZ	<b>KARTA ADRESOWA ZABYTKU NIERUCHOMEGO</b>		3. Miejscowość <b>BRZOSTKOWO</b>
1. Nazwa <b>RZĄDCÓWKA W ZESPOLE DWORSKO - FOLWARCZNYM (OBECNIE BUDYNEK MIESZKALNY WIELORODZINNY)</b>		2. Czas powstania Poł. XIX w./XX w.	4. Adres Borki Sędrowskie ✓ 11-200 Bartoszyce
8. Fotografia z opisem wskazującym orientację 			5. Przynależność administracyjna  Województwo: WARMIŃSKO-MAZURSKIE  Powiat: BARTOSZYCKI  Gmina: BARTOSZYCE  6. Formy ochrony  Ustalenie form ochrony w miejscowym planie zagospodarowania przestrzennego albo w decyzji o warunkach zabudowy terenu  7. Opracowanie karty adresowej (autor, data, podpis) Anna Wójcik 16.08.2022 r.


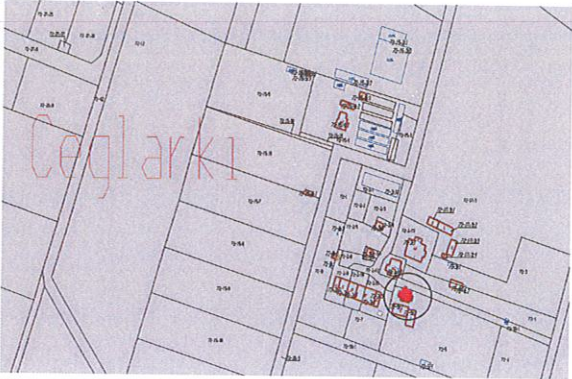


GEZ	<b>KARTA ADRESOWA ZABYTKU NIERUCHOMEGO</b>	3. Miejscowość <b>BRZOSTKOWO</b>
1. Nazwa <b>CZWORAK W ZESPOLE DWORSKO - FOLWARCZNYM (OBECNIE BUDYNEK MIESZKALNY WIELORODZINNY)</b>		2. Czas powstania Poł. XIX w./XX w.
8. Fotografia z opisem wskazującym orientację		4. Adres Borki Sędrowskie 2 11-200 Bartoszyce
		5. Przynależność administracyjna  Województwo: WARMIŃSKO-MAZURSKIE  Powiat: BARTOSZYCKI  Gmina: BARTOSZYCE
		6. Formy ochrony  Ustalenie form ochrony w miejscowym planie zagospodarowania przestrzennego albo w decyzji o warunkach zabudowy terenu
		7. Opracowanie karty adresowej (autor, data, podpis) Anna Wójcik 16.08.2022 r.

<b>GEZ</b>	<b>KARTA ADRESOWA ZABYTKU NIERUCHOMEGO</b>	3. Miejscowość <b>BURKARTY</b>
1. Nazwa <b>BUDYNEK DAWNEJ SZKOŁY</b>	2. Czas powstania rok zakończenia budowy 1930	4. Adres Burkarty 1 11-200 Bartoszyce Dz. nr 9-55/4
8. Fotografia z opisem wskazującym orientację albo mapa z zaznaczonym stanowiskiem archeologicznym		5. Przynależność administracyjna  województwo: WARMIŃSKO-MAZURSKIE  powiat: BARTOSZYCKI  gmina: WIEJSKA BARTOSZYCE
 		6. Formy ochrony  Ustalenie ochrony w miejscowym planie zagospodarowania przestrzennego albo w decyzji o warunkach zabudowy
		7. Opracowanie karty adresowej (autor, data podpis) Anna Wójcik 03.06.2020 r. 

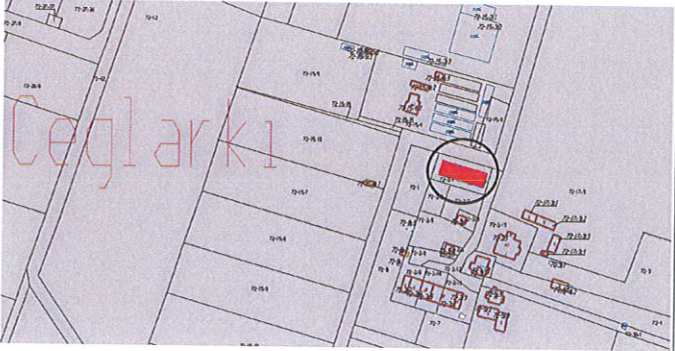


<b>GEZ</b>	<b>KARTA ADRESOWA ZABYTKU NIERUCHOMEGO</b>		3. Miejscowość <b>CEGLARKI</b>
1. Nazwa <b>DWÓR</b>		2. Czas powstania pocz. XX w.	4. Adres  Ceglarki 1 11-200 Bartoszyce
8. Fotografia z opisem wskazującym orientację albo mapa z zaznaczonym stanowiskiem archeologicznym   			5. Przynależność administracyjna  województwo: <b>WARMIŃSKO-MAZURSKIE</b>  powiat: <b>BARTOSZYCKI</b>  gmina: <b>WIEJSKA BARTOSZYCE</b>
			6. Formy ochrony  ustalenie ochrony w miejscowym planie zagospodarowania przestrzennego albo w decyzji o warunkach zabudowy
			7. Opracowanie karty adresowej (autor, data, podpis) Włodzimierz Dopierała 15.10.2013 r.  

GEZ	<b>KARTA ADRESOWA ZABYTKU NIERUCHOMEGO</b>	3. Miejscowość <b>CEGLARKI</b>
1. Nazwa <b>DWOJAK W ZESPOLE DWORSKO - FOLWARCZNYM (OBECNIE BUDYNEK MIESZKALNY)</b>		2. Czas powstania Poł. XIX w./XX w.
8. Fotografia z opisem wskazującym orientację		4. Adres Ceglarki 3 11-200 Bartoszyce
		5. Przynależność administracyjna  Województwo: WARMIŃSKO-MAZURSKIE  Powiat: BARTOSZYCKI  Gmina: BARTOSZYCE
		6. Formy ochrony  Ustalenie form ochrony w miejscowym planie zagospodarowania przestrzennego albo w decyzji o warunkach zabudowy terenu
		7. Opracowanie karty adresowej (autor, data, podpis) Anna Wójcik 16.08.2022 r.



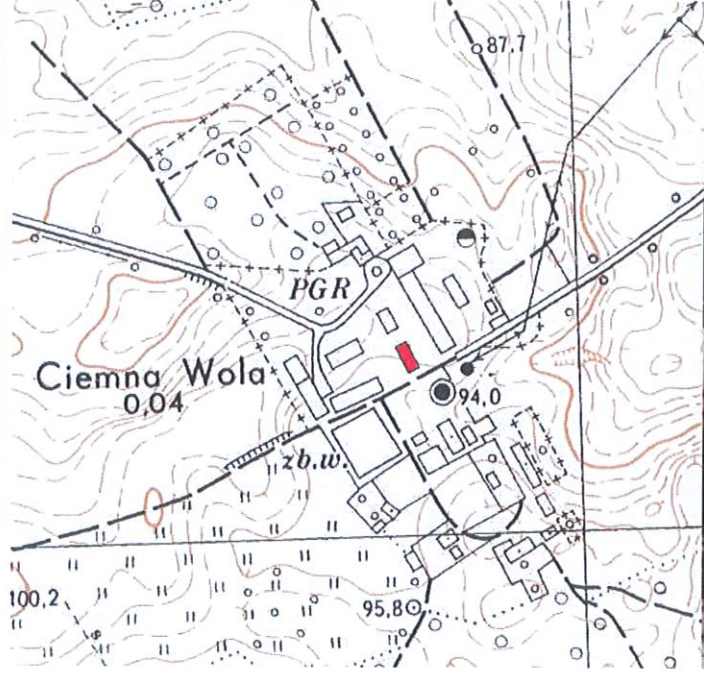

GEZ	<b>KARTA ADRESOWA ZABYTKU NIERUCHOMEGO</b>		3. Miejscowość <b>CEGLARKI</b>
1. Nazwa <b>STAJNIA W ZESPOLE DWORSKO - FOLWARCZNYM</b>		2. Czas powstania Poł. XIX w./XX w.	4. Adres  Ceglarki 11-200 Bartoszyce
8. Fotografia z opisem wskazującym orientację			5. Przynależność administracyjna  Województwo: WARMIŃSKO-MAZURSKIE  Powiat: BARTOSZYCKI  Gmina: BARTOSZYCE
 			6. Formy ochrony  Ustalenie form ochrony w miejscowym planie zagospodarowania przestrzennego albo w decyzji o warunkach zabudowy terenu  7. Opracowanie karty adresowej (autor, data, podpis) Anna Wójcik 16.08.2022 r.

GEZ	<b>KARTA ADRESOWA ZABYTKU NIERUCHOMEGO</b>		3. Miejscowość <b>CEGLARKI</b>
1. Nazwa <b>STODOŁA W ZESPOLE DWORSKO - FOLWARCZNYM</b>		2. Czas powstania Poł. XIX w./XX w.	4. Adres  Ceglarki 11-200 Bartoszyce
8. Fotografia z opisem wskazującym orientację		5. Przynależność administracyjna  Województwo: WARMIŃSKO-MAZURSKIE  Powiat: BARTOSZYCKI  Gmina: BARTOSZYCE  6. Formy ochrony  Ustalenie form ochrony w miejscowym planie zagospodarowania przestrzennego albo w decyzji o warunkach zabudowy terenu  7. Opracowanie karty adresowej (autor, data, podpis) Anna Wójcik 16.08.2022 r.	
			





<p><b>GEZ</b></p>	<p><b>KARTA ADRESOWA ZABYTKU NIERUCHOMEGO</b></p>		<p>3. Miejscowość <b>CIEMNA WOLA</b></p>
<p>1. Nazwa <b>PARK DWORSKI</b></p>		<p>2. Czas powstania XVIII/XIX w.</p>	<p>4. Adres  Ciemna Wola 11-200 Bartoszyce</p>
<p>8. Fotografia z opisem wskazującym orientację albo mapa z zaznaczonym stanowiskiem archeologicznym</p> <div style="display: flex; justify-content: space-around;">   </div>			<p>5. Przynależność administracyjna  województwo: <b>WARMIŃSKO-MAZURSKIE</b>  powiat: <b>BARTOSZYCKI</b>  gmina: <b>WIEJSKA BARTOSZYCE</b></p>
			<p>6. Formy ochrony  Rejestr zabytków Nr A-1325 z dnia 4.03.1981 r.</p>
			<p>7. Opracowanie karty adresowej (autor, data, podpis) Włodzimierz Dopierała 15.10.2013 r.</p> <p style="text-align: right;"><i>RDP</i></p>



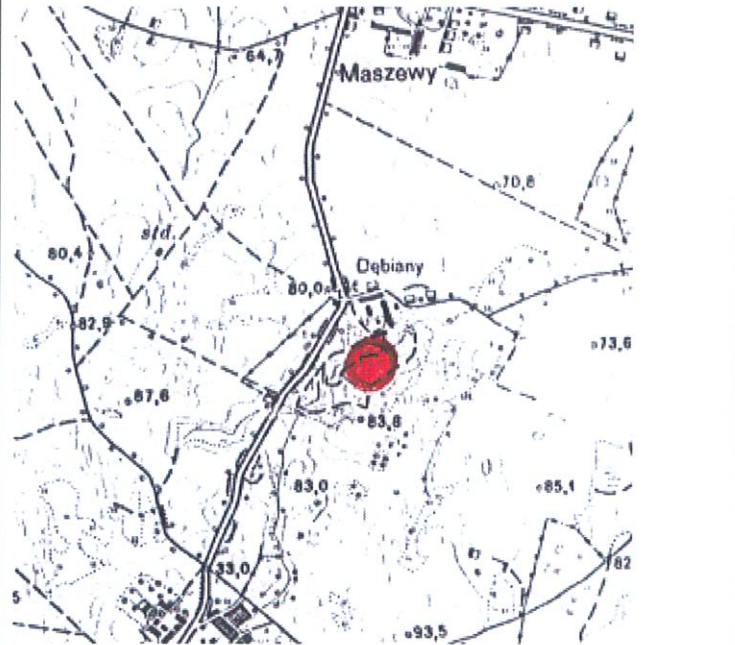

<b>GEZ</b>	<b>KARTA ADRESOWA ZABYTKU NIERUCHOMEGO</b>		3. Miejscowość <b>CIEMNA WOLA</b>
1. Nazwa <b>ZESPÓŁ DWORSKO-FOLWARCZNY - BUDYNEK INWENTARSKI</b>		2. Czas powstania z 1881 r.	4. Adres  Ciemna Wola 11-200 Bartoszyce
8. Fotografia z opisem wskazującym orientację albo mapa z zaznaczonym stanowiskiem archeologicznym			5. Przynależność administracyjna  Województwo: <b>WARMIŃSKO-MAZURSKIE</b>  Powiat: <b>BARTOSZYCKI</b>  Gmina: <b>WIEJSKA BARTOSZYCE</b>
 			6. Formy ochrony  ustalenie ochrony w miejscowym planie zagospodarowania przestrzennego albo w decyzji o warunkach zabudowy
			7. Opracowanie karty adresowej (autor, data, podpis) 08.05.2017r <i>lsj, cik</i>



<b>GEZ</b>	<b>KARTA ADRESOWA ZABYTKU NIERUCHOMEGO</b>		3. Miejscowość <b>CZERWONA GÓRKA</b>
1. Nazwa <b>PARK</b>		2. Czas powstania <b>XIX w.</b>	4. Adres Czerwona Górka 11-200 Bartoszyce
8. Fotografia z opisem wskazującym orientację albo mapa z zaznaczonym stanowiskiem archeologicznym			5. Przynależność administracyjna  Województwo: <b>WARMIŃSKO-MAZURSKIE</b>  Powiat: <b>BARTOSZYCKI</b>  Gmina: <b>WIEJSKA BARTOSZYCE</b>
			
6. Formy ochrony			ustalenie ochrony w miejscowym planie zagospodarowania przestrzennego albo w decyzji o warunkach zabudowy
7. Opracowanie karty adresowej (autor, data, podpis)			08.05.2017r Lajcik

<p><b>GEZ</b></p>	<p><b>KARTA ADRESOWA ZABYTKU NIERUCHOMEGO</b></p>		<p>3. Miejscowość <b>DĘBIANY</b></p>
<p>1. Nazwa <b>PARK w zespole dworsko-parkowym</b></p>		<p>2. Czas powstania pocz. XIX w.</p>	<p>4. Adres Dębiany 11-200 Bartoszyce</p>
<p>8. Fotografia z opisem wskazującym orientację albo mapa z zaznaczonym stanowiskiem archeologicznym</p> <div style="display: flex; justify-content: space-around;">   </div>			<p>5. Przynależność administracyjna województwo: <b>WARMIŃSKO-MAZURSKIE</b> powiat: <b>BARTOSZYCKI</b> gmina: <b>WIEJSKA BARTOSZYCE</b></p>
			<p>6. Formy ochrony Rejestr zabytków Nr A-1564 z dnia 11.09.1984 r.</p> <p>7. Opracowanie karty adresowej (autor, data, podpis) Włodzimierz Dopierała 15.10.2013 r.</p> <p style="text-align: right;"><i>Dopierała</i></p>



<b>GEZ</b>	<b>KARTA ADRESOWA ZABYTKU NIERUCHOMEGO</b>		3. Miejscowość <b>DĘBIANY</b>
1. Nazwa <b>CMENTARZ EWANGELICKI</b>		2. Czas powstania z 1945 r.	4. Adres Dębiany, działka nr 106 11-200 Bartoszyce
8. Fotografia z opisem wskazującym orientację albo mapa z zaznaczonym stanowiskiem archeologicznym			5. Przynależność administracyjna  Województwo: <b>WARMIŃSKO-MAZURSKIE</b>  Powiat: <b>BARTOSZYCKI</b>  Gmina: <b>WIEJSKA BARTOSZYCE</b>  6. Formy ochrony  ustalenie ochrony w miejscowym planie zagospodarowania przestrzennego albo w decyzji o warunkach zabudowy  7. Opracowanie karty adresowej (autor, data, podpis) 08.05.2017r E. Spalik
			



<p><b>GEZ</b></p>	<p align="center"><b>KARTA ADRESOWA ZABYTKU NIERUCHOMEGO</b></p>		<p>3. Miejscowość <b>DĘBIANY</b></p>
<p>1. Nazwa <b>DWÓR w zespole dworsko-parkowym</b></p>		<p>2. Czas powstania pocz. XIX w., rozbud. k. XIX w.</p>	<p>4. Adres <b>Dębiany 1 11-200 Bartoszyce</b></p>
<p>8. Fotografia z opisem wskazującym orientację albo mapa z zaznaczonym stanowiskiem archeologicznym</p> <div style="display: flex; justify-content: space-around;">   </div>			<p>5. Przynależność administracyjna</p> <p>województwo: <b>WARMIŃSKO-MAZURSKIE</b></p> <p>powiat: <b>BARTOSZYCKI</b></p> <p>gmina: <b>WIEJSKA BARTOSZYCE</b></p>
			<p>6. Formy ochrony</p> <p>ustalenie ochrony w miejscowym planie zagospodarowania przestrzennego albo w decyzji o warunkach zabudowy</p>
			<p>7. Opracowanie karty adresowej (autor, data, podpis) <b>Włodzimierz Dopierała 15.10.2013 r.</b></p> <p align="right"><i>Dopierała</i></p>



<p><b>GEZ</b></p>	<p align="center"><b>KARTA ADRESOWA ZABYTKU NIERUCHOMEGO</b></p>		<p>3. Miejscowość <b>DĘBIANY</b></p>
<p>1. Nazwa <b>SPICHLERZ w zespole folwarcznym</b></p>		<p>2. Czas powstania 2 poł. XIX w.</p>	<p>4. Adres  Dębiany 11-200 Bartoszyce</p>
<p>8. Fotografia z opisem wskazującym orientację albo mapa z zaznaczonym stanowiskiem archeologicznym</p> <div data-bbox="456 483 1350 1038" data-label="Image"> </div> <div data-bbox="560 1061 1238 1430" data-label="Image"> </div>			<p>5. Przynależność administracyjna  województwo: <b>WARMIŃSKO-MAZURSKIE</b>  powiat: <b>BARTOSZYCKI</b>  gmina: <b>WIEJSKA BARTOSZYCE</b></p>
			<p>6. Formy ochrony  ustalenie ochrony w miejscowym planie zagospodarowania przestrzennego albo w decyzji o warunkach zabudowy</p>
			<p>7. Opracowanie karty adresowej (autor, data, podpis) Włodzimierz Dopierała 15.10.2013 r.</p> <p align="right"><i>Włodzimierz Dopierała</i></p>

<b>GEZ</b>	<b>KARTA ADRESOWA ZABYTKU NIERUCHOMEGO</b>		3. Miejscowość <b>DĘBIANY</b>
1. Nazwa <b>SPICHLERZYK – LAMUS w zespole folwarcznym</b>		2. Czas powstania 2 poł. XIX w.	4. Adres  Dębiany 11-200 Bartoszyce
8. Fotografia z opisem wskazującym orientację albo mapa z zaznaczonym stanowiskiem archeologicznym    			5. Przynależność administracyjna  województwo: <b>WARMIŃSKO-MAZURSKIE</b>  powiat: <b>BARTOSZYCKI</b>  gmina: <b>WIEJSKA BARTOSZYCE</b>
			6. Formy ochrony  ustalenie ochrony w miejscowym planie zagospodarowania przestrzennego albo w decyzji o warunkach zabudowy
			7. Opracowanie karty adresowej (autor, data, podpis) Włodzimierz Dopierała 15.10.2013 r.  



<b>GEZ</b>	<b>KARTA ADRESOWA ZABYTKU NIERUCHOMEGO</b>		3. Miejscowość <b>DĘBIANY</b>
1. Nazwa <b>BUDYNEK GOSPODARCZY WIELOFUNKCYJNY w zespole folwarcznym</b>		2. Czas powstania 2 poł. XIX w.	4. Adres  Dębiany 11-200 Bartoszyce
8. Fotografia z opisem wskazującym orientację albo mapa z zaznaczonym stanowiskiem archeologicznym    			5. Przynależność administracyjna  województwo: <b>WARMIŃSKO-MAZURSKIE</b>  powiat: <b>BARTOSZYCKI</b>  gmina: <b>WIEJSKA BARTOSZYCE</b>
			6. Formy ochrony  ustalenie ochrony w miejscowym planie zagospodarowania przestrzennego albo w decyzji o warunkach zabudowy
			7. Opracowanie karty adresowej (autor, data, podpis) Włodzimierz Dopierała 15.10.2013 r.  

<b>GEZ</b>	<b>KARTA ADRESOWA ZABYTKU NIERUCHOMEGO</b>		3. Miejscowość <b>DĘBIANY</b>
1. Nazwa <b>BUDYNEK MIESZKALNY w zespole folwarcznym</b>		2. Czas powstania k. XIX w.	4. Adres  Dębiany 11-200 Bartoszyce
8. Fotografia z opisem wskazującym orientację albo mapa z zaznaczonym stanowiskiem archeologicznym    			
			5. Przynależność administracyjna  województwo: <b>WARMIŃSKO-MAZURSKIE</b>  powiat: <b>BARTOSZYCKI</b>  gmina: <b>WIEJSKA BARTOSZYCE</b>
			6. Formy ochrony  ustalenie ochrony w miejscowym planie zagospodarowania przestrzennego albo w decyzji o warunkach zabudowy
			7. Opracowanie karty adresowej (autor, data, podpis) Włodzimierz Dopierała 15.10.2013 r.  



<b>GEZ</b>	<b>KARTA ADRESOWA ZABYTKU NIERUCHOMEGO</b>		3. Miejscowość <b>DĘBIANY</b>
1. Nazwa <b>CZWORAK  w zespole folwarcznym</b>		2. Czas powstania 2 poł. XIX w.	4. Adres Dębiany 4 11-200 Bartoszyce
8. Fotografia z opisem wskazującym orientację albo mapa z zaznaczonym stanowiskiem archeologicznym  			5. Przynależność administracyjna województwo: <b>WARMIŃSKO-MAZURSKIE</b> powiat: <b>BARTOSZYCKI</b> gmina: <b>WIEJSKA BARTOSZYCE</b>
			6. Formy ochrony ustalenie ochrony w miejscowym planie zagospodarowania przestrzennego albo w decyzji o warunkach zabudowy
			7. Opracowanie karty adresowej (autor, data, podpis) Włodzimierz Dopierała 15.10.2013 r. 

<b>GEZ</b>	<b>KARTA ADRESOWA ZABYTKU NIERUCHOMEGO</b>		3. Miejscowość <b>DRAWA</b>
1. Nazwa <b>KAPLICZKA</b>		2. Czas powstania pocz. XX w.	4. Adres  Drawa 11-200 Bartoszyce
8. Fotografia z opisem wskazującym orientację albo mapa z zaznaczonym stanowiskiem archeologicznym			5. Przynależność administracyjna  województwo: <b>WARMIŃSKO-MAZURSKIE</b>  powiat: <b>BARTOSZYCKI</b>  gmina: <b>WIEJSKA BARTOSZYCE</b>
			6. Formy ochrony  ustalenie ochrony w miejscowym planie zagospodarowania przestrzennego albo w decyzji o warunkach zabudowy
 			7. Opracowanie karty adresowej (autor, data, podpis) Włodzimierz Dopierała 15.10.2013 r.  



<p><b>GEZ</b></p>	<p><b>KARTA ADRESOWA ZABYTKU NIERUCHOMEGO</b></p>	<p>3. Miejscowość</p> <p><b>GALINY</b></p>
<p>1. Nazwa</p> <p><b>KOŚCIÓŁ PAR. P.W. WNIĘBOWZIĘCIA NMP</b></p>		<p>2. Czas powstania</p> <p>2 poł. XIV w., rozbud. XV w.</p>
<p>8. Fotografia z opisem wskazującym orientację albo mapa z zaznaczonym stanowiskiem archeologicznym</p>		<p>4. Adres</p> <p>Galiny 11-200 Bartoszyce</p>
		<p>5. Przynależność administracyjna</p> <p>województwo: <b>WARMIŃSKO-MAZURSKIE</b></p> <p>powiat: <b>BARTOSZYCKI</b></p> <p>gmina: <b>WIEJSKA BARTOSZYCE</b></p>
		<p>6. Formy ochrony</p> <p>Rejestr zabytków Nr A-730 z dnia 28.11.1967 r.</p>
		<p>7. Opracowanie karty adresowej (autor, data, podpis)</p> <p>Włodzimierz Dopierała 15.10.2013 r.</p> <p><i>Dopierała</i></p>



GEZ	<b>KARTA ADRESOWA ZABYTKU NIERUCHOMEGO</b>		3. Miejscowość <b>GALINY</b>
1. Nazwa <b>CMENTARZ PRZYKOŚCIELNY w zespole kościoła p.w. Wniebowzięcia NMP</b>		2. Czas powstania XIV w.	4. Adres  Galiny 11-200 Bartoszyce
8. Fotografia z opisem wskazującym orientację albo mapa z zaznaczonym stanowiskiem archeologicznym			5. Przynależność administracyjna  województwo: <b>WARMIŃSKO-MAZURSKIE</b>  powiat: <b>BARTOSZYCKI</b>  gmina: <b>WIEJSKA BARTOSZYCE</b>
			6. Formy ochrony  Rejestr zabytków Nr A-730 z dnia 28.11.1967 r.
			7. Opracowanie karty adresowej (autor, data, podpis) Włodzimierz Dopierała 15.10.2013 r.  



<p><b>GEZ</b></p>	<p><b>KARTA ADRESOWA ZABYTKU NIERUCHOMEGO</b></p>		<p>3. Miejscowość <b>GALINY</b></p>
<p>1. Nazwa <b>KAPLICA GROBOWA RODZINY EULENBURG w zespole kościoła p.w. Wniebowzięcia NMP</b></p>		<p>2. Czas powstania 1860 r.</p>	<p>4. Adres  Galiny 11-200 Bartoszyce</p>
<p>8. Fotografia z opisem wskazującym orientację albo mapa z zaznaczonym stanowiskiem archeologicznym</p> <div data-bbox="463 437 1350 1034" data-label="Image"> </div> <div data-bbox="562 1059 1245 1430" data-label="Image"> </div>			<p>5. Przynależność administracyjna  województwo: <b>WARMIŃSKO-MAZURSKIE</b>  powiat: <b>BARTOSZYCKI</b>  gmina: <b>WIEJSKA BARTOSZYCE</b></p>
			<p>6. Formy ochrony  Rejestr zabytków Nr A-730 z dnia 28.11.1967 r.</p>
			<p>7. Opracowanie karty adresowej (autor, data, podpis) Włodzimierz Dopierała 15.10.2013 r.</p> <p style="text-align: right;"><i>Dopierała</i></p>



<p><b>GEZ</b></p>	<p><b>KARTA ADRESOWA ZABYTKU NIERUCHOMEGO</b></p>		<p>3. Miejscowość <b>GALINY</b></p>
<p>1. Nazwa <b>PLEBANIA</b></p>		<p>2. Czas powstania 1840 r.</p>	<p>4. Adres  Galiny 74 11-200 Bartoszyce</p>
<p>8. Fotografia z opisem wskazującym orientację albo mapa z zaznaczonym stanowiskiem archeologicznym</p> <div data-bbox="454 435 1357 1038" data-label="Image"> </div> <div data-bbox="568 1066 1236 1425" data-label="Image"> </div>			<p>5. Przynależność administracyjna  województwo: <b>WARMIŃSKO-MAZURSKIE</b>  powiat: <b>BARTOSZYCKI</b>  gmina: <b>WIEJSKA BARTOSZYCE</b></p>
			<p>6. Formy ochrony  ustalenie ochrony w miejscowym planie zagospodarowania przestrzennego albo w decyzji o warunkach zabudowy</p>
			<p>7. Opracowanie karty adresowej (autor, data, podpis) Włodzimierz Dopierała 15.10.2013 r.</p> <p style="text-align: right;"><i>Dopierała</i></p>



<b>GEZ</b>	<b>KARTA ADRESOWA ZABYTKU NIERUCHOMEGO</b>		3. Miejscowość <b>GALINY</b>
1. Nazwa <b>BUDYNEK GOSPODARCZY przy plebanii</b>		2. Czas powstania poł. XIX w.	4. Adres  Galiny 74 11-200 Bartoszyce
8. Fotografia z opisem wskazującym orientację albo mapa z zaznaczonym stanowiskiem archeologicznym    			5. Przynależność administracyjna  województwo: <b>WARMIŃSKO-MAZURSKIE</b>  powiat: <b>BARTOSZYCKI</b>  gmina: <b>WIEJSKA BARTOSZYCE</b>
			6. Formy ochrony  ustalenie ochrony w miejscowym planie zagospodarowania przestrzennego albo w decyzji o warunkach zabudowy
			7. Opracowanie karty adresowej (autor, data, podpis) Włodzimierz Dopierała 15.10.2013 r.  



GEZ	<b>KARTA ADRESOWA ZABYTKU NIERUCHOMEGO</b>		3. Miejscowość <b>GALINY</b>
1. Nazwa <b>PARK w zespole pałacowo-parkowym</b>		2. Czas powstania XIX w.	4. Adres  Galiny 11-200 Bartoszyce
8. Fotografia z opisem wskazującym orientację albo mapa z zaznaczonym stanowiskiem archeologicznym			5. Przynależność administracyjna
			
			
			województwo: <b>WARMIŃSKO-MAZURSKIE</b>  powiat: <b>BARTOSZYCKI</b>  gmina: <b>WIEJSKA BARTOSZYCE</b>
			6. Formy ochrony  Rejestr zabytków A-57 z dnia 22.10.1949 r. i Nr A-1341 z dnia 5.11.1981 r.
			7. Opracowanie karty adresowej (autor, data, podpis) Włodzimierz Dopierała 15.10.2013 r.  



<p><b>GEZ</b></p>	<p align="center"><b>KARTA ADRESOWA ZABYTKU NIERUCHOMEGO</b></p>	<p>3. Miejscowość <b>GALINY</b></p>
<p>1. Nazwa <b>RZĄDCÓWKA w zespole folwarcznym</b></p>	<p>2. Czas powstania XIX/XX w.</p>	<p>4. Adres  Galiny 108 11-200 Bartoszyce</p>
<p>8. Fotografia z opisem wskazującym orientację albo mapa z zaznaczonym stanowiskiem archeologicznym</p> <div data-bbox="456 448 1352 1038" data-label="Image"> </div> <div data-bbox="562 1066 1240 1433" data-label="Image"> </div>		<p>5. Przynależność administracyjna  województwo: <b>WARMIŃSKO-MAZURSKIE</b>  powiat: <b>BARTOSZYCKI</b>  gmina: <b>WIEJSKA BARTOSZYCE</b></p> <p>6. Formy ochrony  Rejestr zabytków Nr A-3900 z dnia 20.06.1996 r.</p> <p>7. Opracowanie karty adresowej (autor, data, podpis) Włodzimierz Dopierała 15.10.2013 r.</p> <p align="right"><i>Dopierała</i></p>

<p><b>GEZ</b></p>	<p><b>KARTA ADRESOWA ZABYTKU NIERUCHOMEGO</b></p>	<p>3. Miejscowość <b>GALINY</b></p>
<p>1. Nazwa <b>SPICHLERZ w zespole folwarcznym</b></p>	<p>2. Czas powstania 1889 r.</p>	<p>4. Adres  Galiny 11-200 Bartoszyce</p>
<p>8. Fotografia z opisem wskazującym orientację albo mapa z zaznaczonym stanowiskiem archeologicznym</p> <div data-bbox="454 443 1355 1043" data-label="Image"> </div> <div data-bbox="564 1070 1240 1436" data-label="Image"> </div>		<p>5. Przynależność administracyjna  województwo: <b>WARMIŃSKO-MAZURSKIE</b>  powiat: <b>BARTOSZYCKI</b>  gmina: <b>WIEJSKA BARTOSZYCE</b></p>
		<p>6. Formy ochrony  Rejestr zabytków Nr A-3900 z dnia 20.06.1996 r.</p>
		<p>7. Opracowanie karty adresowej (autor, data, podpis) Włodzimierz Dopierała 15.10.2013 r.</p> <p style="text-align: right;"><i>Dopierała</i></p>



<b>GEZ</b>	<b>KARTA ADRESOWA ZABYTKU NIERUCHOMEGO</b>		3. Miejscowość <b>GALINY</b>
1. Nazwa <b>KUŹNIA w zespole folwarcznym</b>		2. Czas powstania XIX/XX w.	4. Adres  Galiny 11-200 Bartoszyce
8. Fotografia z opisem wskazującym orientację albo mapa z zaznaczonym stanowiskiem archeologicznym			5. Przynależność administracyjna  województwo: <b>WARMIŃSKO-MAZURSKIE</b>  powiat: <b>BARTOSZYCKI</b>  gmina: <b>WIEJSKA BARTOSZYCE</b>
 			6. Formy ochrony  Rejestr zabytków Nr A-3900 z dnia 20.06.1996 r.
			7. Opracowanie karty adresowej (autor, data, podpis) Włodzimierz Dopierała 15.10.2013 r.  



<b>GEZ</b>	<b>KARTA ADRESOWA ZABYTKU NIERUCHOMEGO</b>		3. Miejscowość <b>GALINY</b>
1. Nazwa <b>STODOŁA w zespole folwarcznym</b>		2. Czas powstania poł. XIX w.	4. Adres  Galiny 11-200 Bartoszyce
8. Fotografia z opisem wskazującym orientację albo mapa z zaznaczonym stanowiskiem archeologicznym			5. Przynależność administracyjna  województwo: <b>WARMIŃSKO-MAZURSKIE</b>  powiat: <b>BARTOSZYCKI</b>  gmina: <b>WIEJSKA BARTOSZYCE</b>
 			6. Formy ochrony  Rejestr zabytków Nr A-3900 z dnia 20.06.1996 r.  7. Opracowanie karty adresowej (autor, data, podpis) Włodzimierz Dopierała 15.10.2013 r.  



<b>GEZ</b>	<b>KARTA ADRESOWA ZABYTKU NIERUCHOMEGO</b>		3. Miejscowość <b>GALINY</b>
1. Nazwa <b>STAJNIA w zespole folwarcznym</b>		2. Czas powstania XIX/XX w.	4. Adres  Galiny 11-200 Bartoszyce
8. Fotografia z opisem wskazującym orientację albo mapa z zaznaczonym stanowiskiem archeologicznym    			5. Przynależność administracyjna  województwo: <b>WARMIŃSKO-MAZURSKIE</b>  powiat: <b>BARTOSZYCKI</b>  gmina: <b>WIEJSKA BARTOSZYCE</b>
			6. Formy ochrony  Rejestr zabytków Nr A-3900 z dnia 20.06.1996 r.
			7. Opracowanie karty adresowej (autor, data, podpis) Włodzimierz Dopierała 15.10.2013 r.  



GEZ	<b>KARTA ADRESOWA ZABYTKU NIERUCHOMEGO</b>		3. Miejscowość <b>GALINY</b>
1. Nazwa <b>OBORA, ob. stajnia w zespole folwarcznym</b>		2. Czas powstania 1914-1915 r.	4. Adres  Galiny 11-200 Bartoszyce
8. Fotografia z opisem wskazującym orientację albo mapa z zaznaczonym stanowiskiem archeologicznym			5. Przynależność administracyjna  województwo: <b>WARMIŃSKO-MAZURSKIE</b>  powiat: <b>BARTOSZYCKI</b>  gmina: <b>WIEJSKA BARTOSZYCE</b>
  			6. Formy ochrony  Rejestr zabytków Nr A-3900 z dnia 20.06.1996 r.  7. Opracowanie karty adresowej (autor, data, podpis) Włodzimierz Dopierała 15.10.2013 r.  



<b>GEZ</b>	<b>KARTA ADRESOWA ZABYTKU NIERUCHOMEGO</b>		3. Miejscowość <b>GALINY</b>
1. Nazwa <b>CHLEWNIA, ob. stajnia w zespole folwarcznym</b>		2. Czas powstania XIX/XX w.	4. Adres  Galiny 11-200 Bartoszyce
8. Fotografia z opisem wskazującym orientację albo mapa z zaznaczonym stanowiskiem archeologicznym			5. Przynależność administracyjna  województwo: <b>WARMIŃSKO-MAZURSKIE</b>  powiat: <b>BARTOSZYCKI</b>  gmina: <b>WIEJSKA BARTOSZYCE</b>
 			6. Formy ochrony  Rejestr zabytków Nr A-3900 z dnia 20.06.1996 r.
			7. Opracowanie karty adresowej (autor, data, podpis) Włodzimierz Dopierała 15.10.2013 r.  



<p><b>GEZ</b></p>	<p align="center"><b>KARTA ADRESOWA ZABYTKU NIERUCHOMEGO</b></p>		<p>3. Miejscowość <b>GALINY</b></p>
<p>1. Nazwa <b>OBORA, ob. budynek mieszkalny w zespole folwarcznym</b></p>		<p>2. Czas powstania XIX/XX w.</p>	<p>4. Adres  Galiny 11-200 Bartoszyce</p>
<p>8. Fotografia z opisem wskazującym orientację albo mapa z zaznaczonym stanowiskiem archeologicznym</p> <div data-bbox="454 437 1355 1040" data-label="Image"> </div> <div data-bbox="566 1066 1236 1430" data-label="Image"> </div>			<p>5. Przynależność administracyjna  województwo: <b>WARMIŃSKO-MAZURSKIE</b>  powiat: <b>BARTOSZYCKI</b>  gmina: <b>WIEJSKA BARTOSZYCE</b></p>
			<p>6. Formy ochrony  Rejestr zabytków Nr A-3900 z dnia 20.06.1996 r.</p>
			<p>7. Opracowanie karty adresowej (autor, data, podpis) Włodzimierz Dopierała 15.10.2013 r.</p> <p align="right"><i>Dopierała</i></p>



GEZ	<b>KARTA ADRESOWA ZABYTKU NIERUCHOMEGO</b>		3. Miejscowość <b>GALINY</b>
1. Nazwa <b>SPICHLERZ w zespole folwarcznym</b>		2. Czas powstania 1745 r.	4. Adres  Galiny 11-200 Bartoszyce
8. Fotografia z opisem wskazującym orientację albo mapa z zaznaczonym stanowiskiem archeologicznym    			5. Przynależność administracyjna  województwo: <b>WARMIŃSKO-MAZURSKIE</b>  powiat: <b>BARTOSZYCKI</b>  gmina: <b>WIEJSKA BARTOSZYCE</b>
			6. Formy ochrony  Rejestr zabytków Nr A-727 z dnia 28.11.1967 r.
			7. Opracowanie karty adresowej (autor, data, podpis) Włodzimierz Dopierała 15.10.2013 r.  



GEZ

## KARTA ADRESOWA ZABYTKU NIERUCHOMEGO

3. Miejscowość

**GALINY**

1. Nazwa

**PAŁAC  
w zespole pałacowo-parkowym**

2. Czas powstania

1589 r., przebud. poł. XVIII w., 1921 r.

4. Adres

Galiny  
11-200 Bartoszyce

8. Fotografia z opisem wskazującym orientację albo mapa z zaznaczonym stanowiskiem archeologicznym



5. Przynależność administracyjna

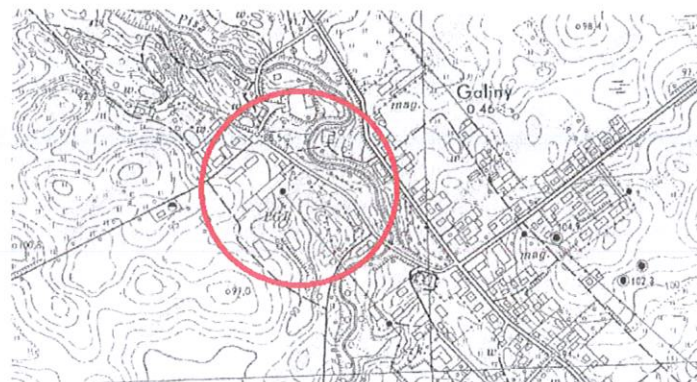
województwo:  
**WARMIŃSKO-MAZURSKIE**

powiat:  
**BARTOSZYCKI**

gmina:  
**WIEJSKA BARTOSZYCE**

6. Formy ochrony

Rejestr zabytków  
Nr A-57  
z dnia 22.10.1949 r.



7. Opracowanie karty adresowej

(autor, data, podpis)  
Włodzimierz Dopierała  
15.10.2013 r.


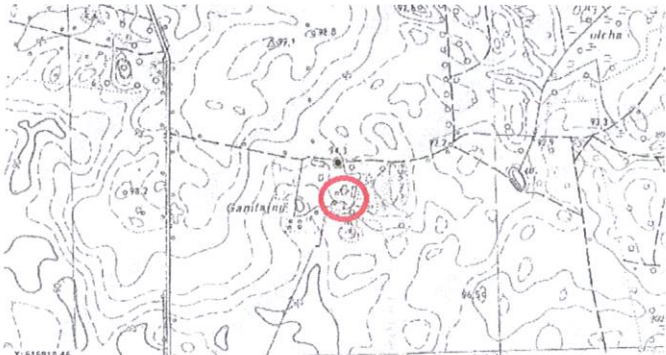




<p><b>GEZ</b></p>	<p><b>KARTA ADRESOWA ZABYTKU NIERUCHOMEGO</b></p>		<p>3. Miejscowość <b>GALINY</b></p>
<p>1. Nazwa <b>LEŚNICZÓWKA „CZARNY LAS”</b></p>		<p>2. Czas powstania 1910 r.</p>	<p>4. Adres  Galiny 111 11-200 Bartoszyce</p>
<p>8. Fotografia z opisem wskazującym orientację albo mapa z zaznaczonym stanowiskiem archeologicznym</p> <div data-bbox="456 440 1352 1038" data-label="Image"> </div> <div data-bbox="562 1066 1240 1433" data-label="Image"> </div>			<p>5. Przynależność administracyjna  województwo: <b>WARMIŃSKO-MAZURSKIE</b>  powiat: <b>BARTOSZYCKI</b>  gmina: <b>WIEJSKA BARTOSZYCE</b></p>
			<p>6. Formy ochrony  Rejestr zabytków Nr A-3101 z dnia 12.02.1991 r.</p>
			<p>7. Opracowanie karty adresowej (autor, data, podpis) Włodzimierz Dopierała 15.10.2013 r.</p> <p style="text-align: right;"><i>Dopiera</i></p>



<b>GEZ</b>	<b>KARTA ADRESOWA ZABYTKU NIERUCHOMEGO</b>		3. Miejscowość <b>GALINY</b>
1. Nazwa <b>BUDYNEK GOSPODARCZY w zespole leśniczówki</b>		2. Czas powstania 1910 r.	4. Adres  Galiny 11-200 Bartoszyce
8. Fotografia z opisem wskazującym orientację albo mapa z zaznaczonym stanowiskiem archeologicznym    			5. Przynależność administracyjna  województwo: <b>WARMIŃSKO-MAZURSKIE</b>  powiat: <b>BARTOSZYCKI</b>  gmina: <b>WIEJSKA BARTOSZYCE</b>
			6. Formy ochrony  ustalenie ochrony w miejscowym planie zagospodarowania przestrzennego albo w decyzji o warunkach zabudowy
			7. Opracowanie karty adresowej (autor, data, podpis) Włodzimierz Dopierała 15.10.2013 r.  



<b>GEZ</b>	<b>KARTA ADRESOWA ZABYTKU NIERUCHOMEGO</b>		3. Miejscowość <b>GANITAJNY</b>
1. Nazwa <b>DOM</b>		2. Czas powstania 1899 r.	4. Adres  Ganitajny 1 11-200 Bartoszyce
8. Fotografia z opisem wskazującym orientację albo mapa z zaznaczonym stanowiskiem archeologicznym    			
			5. Przynależność administracyjna  województwo: <b>WARMIŃSKO-MAZURSKIE</b>  powiat: <b>BARTOSZYCKI</b>  gmina: <b>WIEJSKA BARTOSZYCE</b>
			6. Formy ochrony  ustalenie ochrony w miejscowym planie zagospodarowania przestrzennego albo w decyzji o warunkach zabudowy
			7. Opracowanie karty adresowej (autor, data, podpis) Włodzimierz Dopierała 15.10.2013 r.  

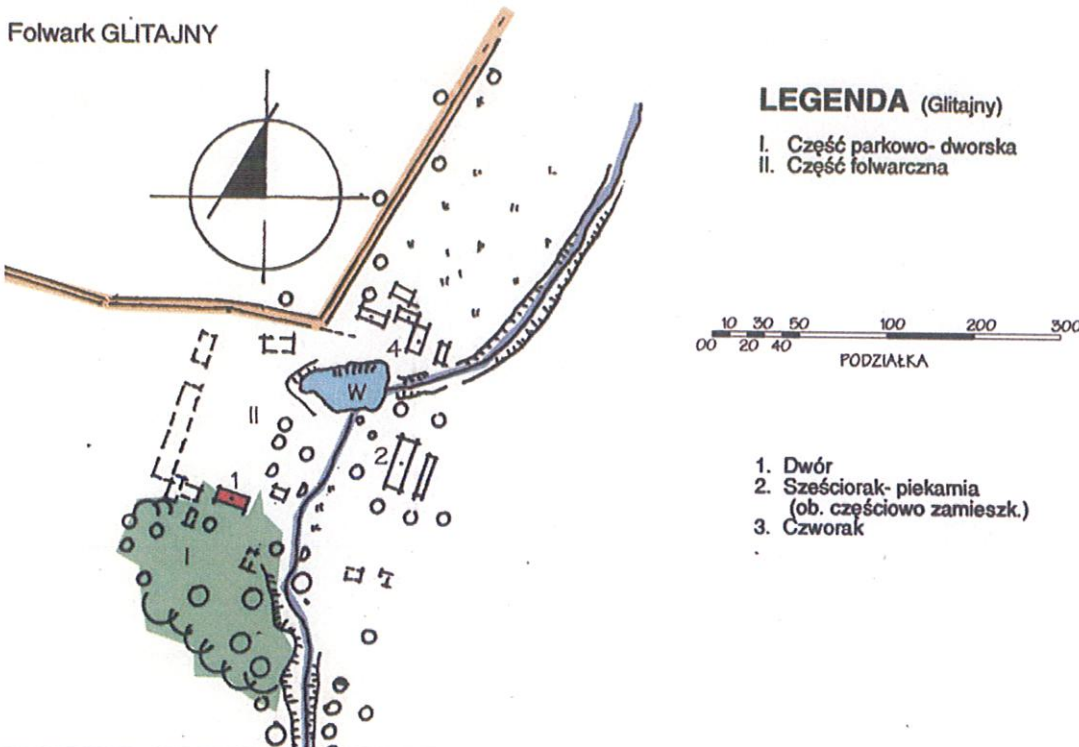
GEZ	<b>KARTA ADRESOWA ZABYTKU NIERUCHOMEGO</b>		3. Miejscowość <b>GLITAJNY</b>
1. Nazwa <b>DWÓR w zespole dworsko-parkowym</b>		2. Czas powstania XVIII-XIX w.	4. Adres  Glitajny 4 11-200 Bartoszyce
8. Fotografia z opisem wskazującym orientację albo mapa z zaznaczonym stanowiskiem archeologicznym    			5. Przynależność administracyjna  województwo: <b>WARMIŃSKO-MAZURSKIE</b>  powiat: <b>BARTOSZYCKI</b>  gmina: <b>WIEJSKA BARTOSZYCE</b>
			6. Formy ochrony  Rejestr zabytków Nr A-1510 z dnia 23.12.1983 r. i A-4119 z dnia 27.07.1999 r.
			7. Opracowanie karty adresowej (autor, data, podpis) Włodzimierz Dopierała 15.10.2013 r.  



<p><b>GEZ</b></p>	<p><b>KARTA ADRESOWA ZABYTKU NIERUCHOMEGO</b></p>		<p>3. Miejscowość <b>GLITAJNY</b></p>
<p>1. Nazwa <b>PARK w zespole dworsko-parkowym</b></p>		<p>2. Czas powstania XVIII-XIX w.</p>	<p>4. Adres  Glitajny 11-200 Bartoszyce</p>
<p>8. Fotografia z opisem wskazującym orientację albo mapa z zaznaczonym stanowiskiem archeologicznym</p> <div style="display: flex; justify-content: space-around;">   </div>			<p>5. Przynależność administracyjna</p> <p>województwo: <b>WARMIŃSKO-MAZURSKIE</b></p> <p>powiat: <b>BARTOSZYCKI</b></p> <p>gmina: <b>WIEJSKA BARTOSZYCE</b></p>
			<p>6. Formy ochrony</p> <p>Rejestr zabytków Nr A-4119 z dnia 27.07.1999 r.</p> <p>7. Opracowanie karty adresowej (autor, data, podpis) Włodzimierz Dopierała 15.10.2013 r.</p> <p style="text-align: right;"><i>Dopierała</i></p>

<b>GEZ</b>	<b>KARTA ADRESOWA ZABYTKU NIERUCHOMEGO</b>		3. Miejscowość <b>GLITAJNY - WARDOMY</b>
1. Nazwa <b>ALEJA</b>		2. Czas powstania pocz. XX w.	4. Adres  Glitajny - Wardomy 11-200 Bartoszyce
8. Fotografia z opisem wskazującym orientację albo mapa z zaznaczonym stanowiskiem archeologicznym    			5. Przynależność administracyjna  województwo: <b>WARMIŃSKO-MAZURSKIE</b>  powiat: <b>BARTOSZYCKI</b>  gmina: <b>WIEJSKA BARTOSZYCE</b>
			6. Formy ochrony  ustalenie ochrony w miejscowym planie zagospodarowania przestrzennego albo w decyzji o warunkach zabudowy
			7. Opracowanie karty adresowej (autor, data, podpis) <b>Włodzimierz Dopierała</b> 15.10.2013 r.  



<b>GEZ</b>	<b>KARTA ADRESOWA ZABYTKU NIERUCHOMEGO</b>	3. Miejscowość <b>GLITAJNY</b>	
1. Nazwa <b>ZAŁOŻENIE DWORSKO-PARKOWE</b>		2. Czas powstania XVIII – XIX w.	
8. Fotografia z opisem wskazującym orientację		4. Adres Glitajny 11-200 Bartoszyce	
<p style="text-align: center;">Folwark GLITAJNY</p>  <p style="text-align: center;"><b>LEGENDA (Glitajny)</b></p> <p>I. Część parkowo- dworska II. Część folwarczna</p> <p style="text-align: center;">10 30 50 100 200 300 00 20 40 PODZIAŁKA</p> <p>1. Dwór 2. Sześciorak- piekarnia (ob. częściowo zamiesz.) 3. Czworak</p>		5. Przynależność administracyjna  Województwo: WARMIŃSKO-MAZURSKIE  Powiat: BARTOSZYCKI  Gmina: BARTOSZYCE	
		6. Formy ochrony Rejestr Zabytków Nr A – 4119 z 27.07..1999 r.	
		7. Opracowanie karty adresowej (autor, data, podpis) Anna Wójcik 16.08.2022 r.	

<b>GEZ</b>	<b>KARTA ADRESOWA ZABYTKU NIERUCHOMEGO</b>		3. Miejscowość <b>GILE</b>
1. Nazwa <b>DWÓR w zespole dworsko-parkowym</b>		2. Czas powstania 1916 r.	4. Adres  Gile 1 11-200 Bartoszyce
8. Fotografia z opisem wskazującym orientację albo mapa z zaznaczonym stanowiskiem archeologicznym    			5. Przynależność administracyjna  województwo: <b>WARMIŃSKO-MAZURSKIE</b>  powiat: <b>BARTOSZYCKI</b>  gmina: <b>WIEJSKA BARTOSZYCE</b>
			6. Formy ochrony  ustalenie ochrony w miejscowym planie zagospodarowania przestrzennego albo w decyzji o warunkach zabudowy
			7. Opracowanie karty adresowej (autor, data, podpis) Włodzimierz Dopierała 15.10.2013 r.  



<p><b>GEZ</b></p>	<p><b>KARTA ADRESOWA ZABYTKU NIERUCHOMEGO</b></p>		<p>3. Miejscowość</p> <p><b>GILE</b></p>
<p>1. Nazwa</p> <p><b>PARK w zespole dworsko-parkowym</b></p>		<p>2. Czas powstania pocz. XX w.</p>	<p>4. Adres</p> <p>Gile 11-200 Bartoszyce</p>
<p>8. Fotografia z opisem wskazującym orientację albo mapa z zaznaczonym stanowiskiem archeologicznym</p> <div style="display: flex; justify-content: space-around;">   </div>			<p>5. Przynależność administracyjna</p> <p>województwo: <b>WARMIŃSKO-MAZURSKIE</b></p> <p>powiat: <b>BARTOSZYCKI</b></p> <p>gmina: <b>WIEJSKA BARTOSZYCE</b></p>
			<p>6. Formy ochrony</p> <p>ustalenie ochrony w miejscowym planie zagospodarowania przestrzennego albo w decyzji o warunkach zabudowy</p> <p>7. Opracowanie karty adresowej (autor, data, podpis)</p> <p>Włodzimierz Dopierała 15.10.2013 r.</p> <p style="text-align: right;"><i>Włodzimierz Dopierała</i></p>

<b>GEZ</b>	<b>KARTA ADRESOWA ZABYTKU NIERUCHOMEGO</b>		3. Miejscowość <b>GŁAMSLAWKI</b>
1. Nazwa <b>PARK</b>		2. Czas powstania XVIII – XIX w.	4. Adres  Głamsławki 11-200 Bartoszyce
8. Fotografia z opisem wskazującym orientację			5. Przynależność administracyjna  Województwo: WARMIŃSKO-MAZURSKIE  Powiat: BARTOSZYCKI  Gmina: BARTOSZYCE 6. Formy ochrony  Wojewódzka ewidencja zabytków  7. Opracowanie karty adresowej (autor, data, podpis) Anna Wójcik 16.08.2022 r.
			



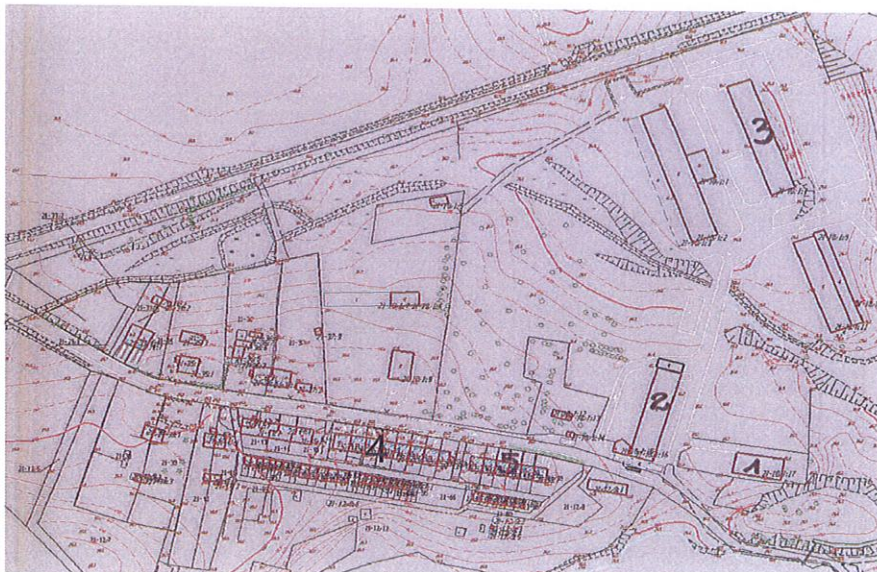
<b>GEZ</b>	<b>KARTA ADRESOWA ZABYTKU NIERUCHOMEGO</b>		3. Miejscowość <b>GŁOMNO</b>
1. Nazwa <b>CMENTARZ EWANGELICKI</b>		2. Czas powstania XIX w.	4. Adres  Głomno 11-200 Bartoszyce
8. Fotografia z opisem wskazującym orientację albo mapa z zaznaczonym stanowiskiem archeologicznym   			5. Przynależność administracyjna  województwo: <b>WARMIŃSKO-MAZURSKIE</b>  powiat: <b>BARTOSZYCKI</b>  gmina: <b>WIEJSKA BARTOSZYCE</b>
			6. Formy ochrony  ustalenie ochrony w miejscowym planie zagospodarowania przestrzennego albo w decyzji o warunkach zabudowy
			7. Opracowanie karty adresowej (autor, data, podpis) Włodzimierz Dopierała 15.10.2013 r.  

<p><b>GEZ</b></p>	<p><b>KARTA ADRESOWA ZABYTKU NIERUCHOMEGO</b></p>		<p>3. Miejscowość <b>GŁOMNO</b></p>
<p>1. Nazwa <b>DWORZEC KOLEJOWY</b></p>		<p>2. Czas powstania 2 poł. XIX w.</p>	<p>4. Adres Głomno 14 11-200 Bartoszyce</p>
<p>8. Fotografia z opisem wskazującym orientację albo mapa z zaznaczonym stanowiskiem archeologicznym</p> <div data-bbox="400 443 1303 1043" data-label="Image"> </div> <div data-bbox="510 1070 1196 1433" data-label="Image"> </div>			<p>5. Przynależność administracyjna</p> <p>województwo: <b>WARMIŃSKO-MAZURSKIE</b></p> <p>powiat: <b>BARTOSZYCKI</b></p> <p>gmina: <b>WIEJSKA BARTOSZYCE</b></p> <p>6. Formy ochrony</p> <p>ustalenie ochrony w miejscowym planie zagospodarowania przestrzennego albo w decyzji o warunkach zabudowy</p> <p>7. Opracowanie karty adresowej (autor, data, podpis) Włodzimierz Dopierała 15.10.2013 r.</p> <p style="text-align: right;"><i>Dopierała</i></p>





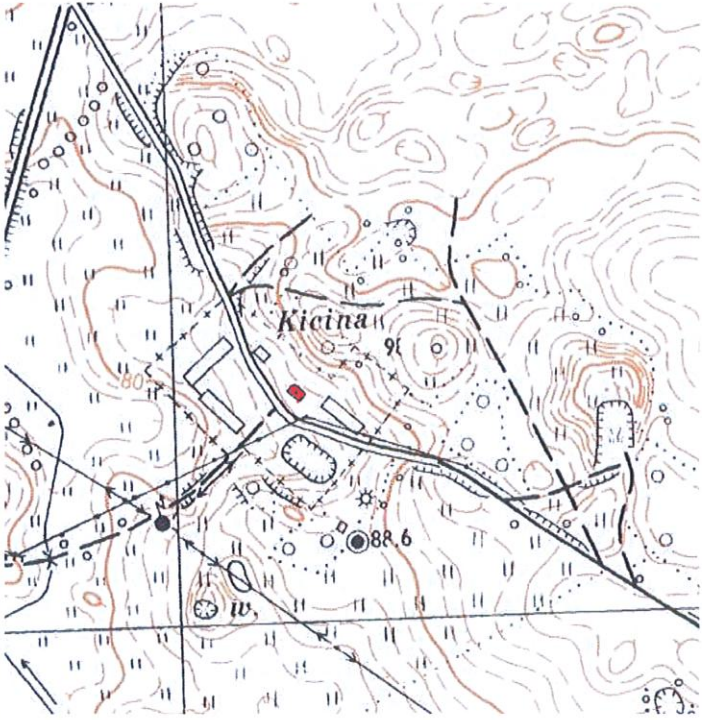

<p><b>GEZ</b></p>	<p align="center"><b>KARTA ADRESOWA ZABYTKU NIERUCHOMEGO</b></p>		<p>3. Miejscowość <b>GŁOMNO</b></p>
<p>1. Nazwa <b>PARK DWORSKI</b></p>		<p>2. Czas powstania k. XIX w.</p>	<p>4. Adres  Głomno 11-200 Bartoszyce</p>
<p>8. Fotografia z opisem wskazującym orientację albo mapa z zaznaczonym stanowiskiem archeologicznym</p> <div style="display: flex; justify-content: space-around;">   </div> <div style="text-align: center; margin-top: 20px;">  </div>			<p>5. Przynależność administracyjna</p> <p>województwo: <b>WARMIŃSKO-MAZURSKIE</b></p> <p>powiat: <b>BARTOSZYCKI</b></p> <p>gmina: <b>WIEJSKA BARTOSZYCE</b></p> <p>6. Formy ochrony</p> <p>ustalenie ochrony w miejscowym planie zagospodarowania przestrzennego albo w decyzji o warunkach zabudowy</p> <p>7. Opracowanie karty adresowej (autor, data, podpis) Włodzimierz Dopierała 15.10.2013 r.</p> <p align="right"><i>Dopierała</i></p>

<b>GEZ</b>	<b>KARTA ADRESOWA ZABYTKU NIERUCHOMEGO</b>		3. Miejscowość <b>GŁOMNO</b>
1. Nazwa <b>ZESPÓŁDWORSKO-FOLWARCZNY</b> (spichlerz 1, stajnia 2, obora 3, ośmiorak 4, sześciorak 5)		2. Czas powstania XIX w. – XX w.	4. Adres Głomno 11-200 Bartoszyce
8. Fotografia z opisem wskazującym orientację			5. Przynależność administracyjna  Województwo: WARMIŃSKO-MAZURSKIE  Powiat: BARTOSZYCKI  Gmina: BARTOSZYCE
			6. Formy ochrony  Wojewódzka ewidencja zabytków
			7. Opracowanie karty adresowej (autor, data, podpis) Anna Wójcik 16.08.2022 r.

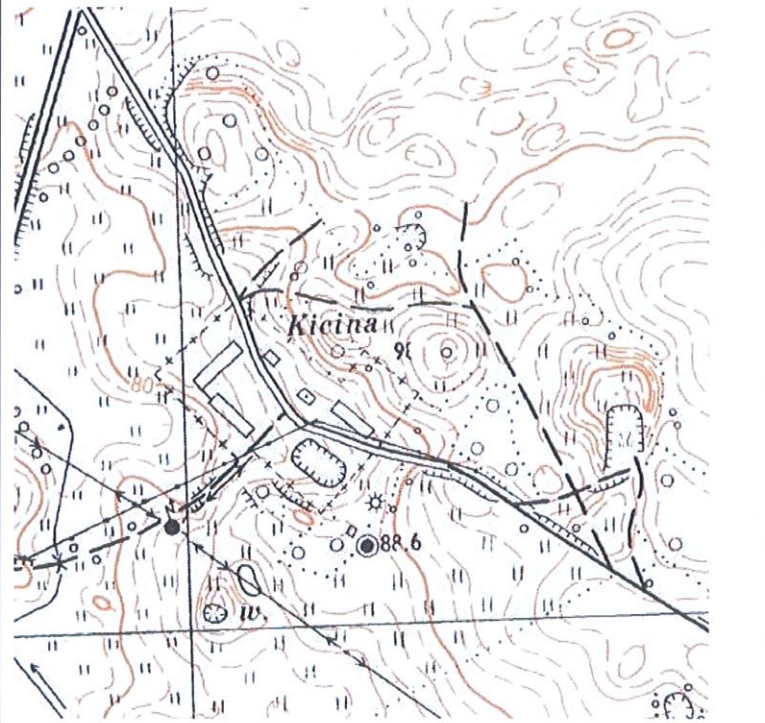



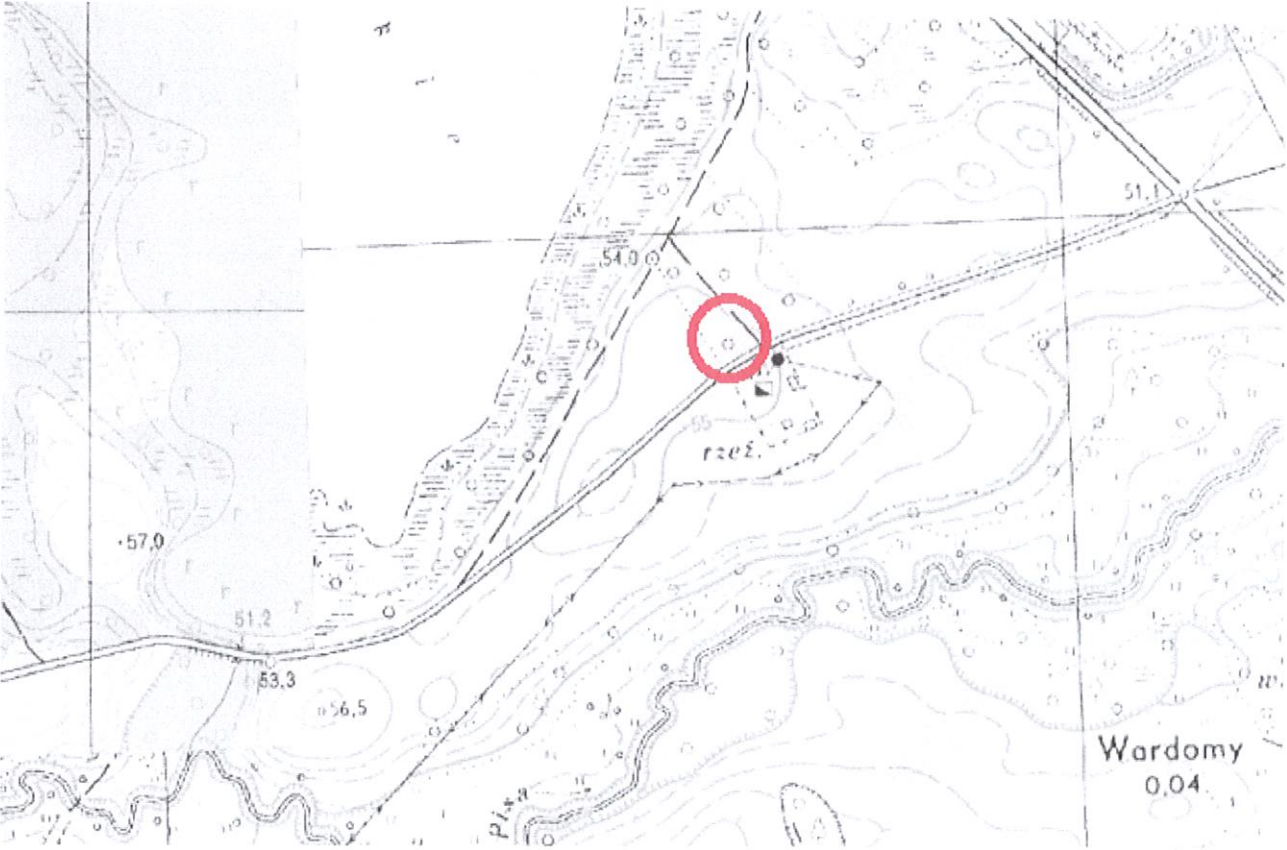


<b>GEZ</b>	<b>KARTA ADRESOWA ZABYTKU NIERUCHOMEGO</b>		3. Miejscowość <b>KICINA</b>
1. Nazwa <b>CMENTARZ EWANGELICKI</b>		2. Czas powstania poł. XIX w.	4. Adres Kicina 11-200 Bartoszyce
8. Fotografia z opisem wskazującym orientację albo mapa z zaznaczonym stanowiskiem archeologicznym 			5. Przynależność administracyjna województwo: <b>WARMIŃSKO-MAZURSKIE</b> powiat: <b>BARTOSZYCKI</b> gmina: <b>WIEJSKA BARTOSZYCE</b>
			6. Formy ochrony ustalenie ochrony w miejscowym planie zagospodarowania przestrzennego albo w decyzji o warunkach zabudowy
			7. Opracowanie karty adresowej (autor, data, podpis) <b>Włodzimierz Dopierała</b> 15.10.2013 r. 

<p><b>GEZ</b></p>	<p><b>KARTA ADRESOWA ZABYTKU NIERUCHOMEGO</b></p>	<p>3. Miejscowość <b>KICINA</b></p>
<p>1. Nazwa <b>DWÓR W ZESPOLE DWORSKO- FOLWARCZNYM</b></p>		<p>2. Czas powstania <b>Koniec XIX w./XX w.</b></p>
<p>8. Fotografia z opisem wskazującym orientację albo mapa z zaznaczonym stanowiskiem archeologicznym</p> <div style="display: flex; justify-content: space-around;">   </div>		<p>4. Adres Kicina 1 , dz. nr 4/4 11-200 Bartoszyce</p>
		<p>5. Przynależność administracyjna</p> <p>Województwo: <b>WARMIŃSKO-MAZURSKIE</b></p> <p>Powiat: <b>BARTOSZYCKI</b></p> <p>Gmina: <b>WIEJSKA BARTOSZYCE</b></p>
		<p>6. Formy ochrony</p> <p>ustalenie ochrony w miejscowym planie zagospodarowania przestrzennego albo w decyzji o warunkach zabudowy</p>
		<p>7. Opracowanie karty adresowej (autor, data, podpis) 08.05.2017r. Łojcik</p>

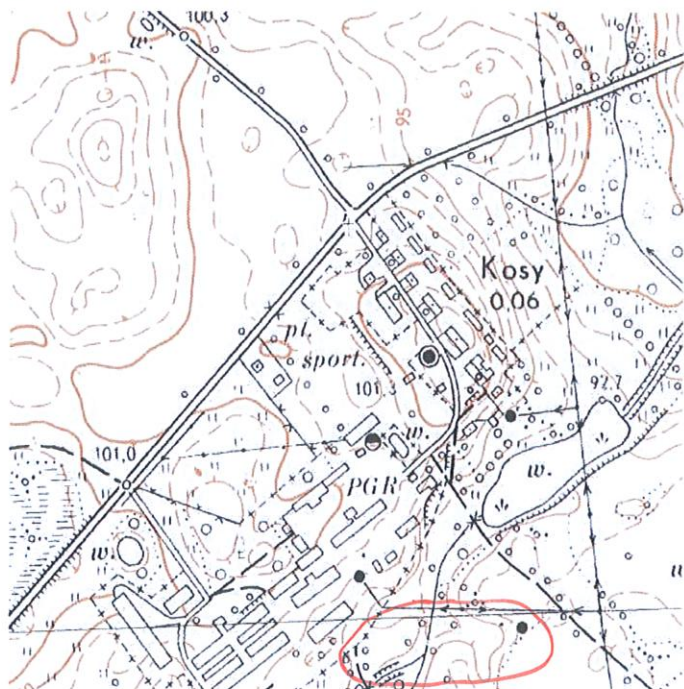


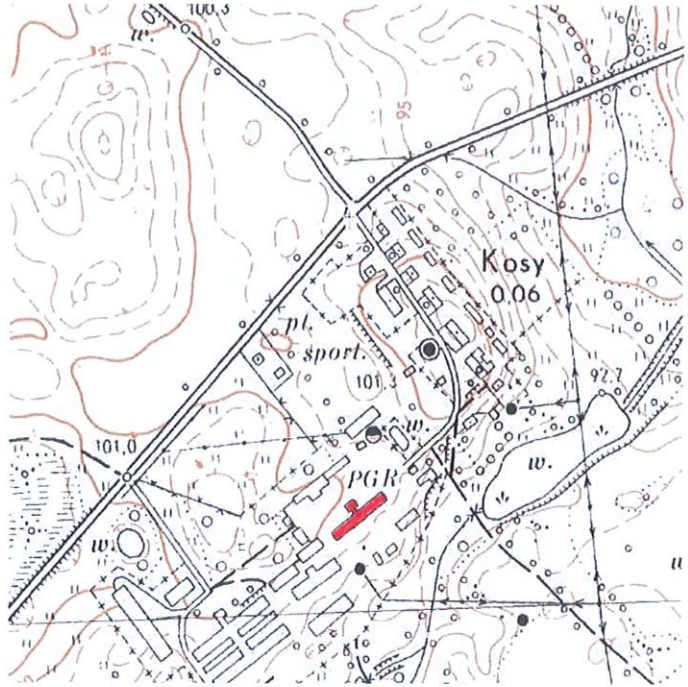

<b>GEZ</b>	<b>KARTA ADRESOWA ZABYTKU NIERUCHOMEGO</b>		3. Miejscowość <b>KICINA</b>
1. Nazwa <b>PARK W ZESPOLE DWORSKO- FOLWARCZNYM</b>		2. Czas powstania <b>Koniec XIX w./XX w.</b>	4. Adres Kicina, dz. nr 4/8 11-200 Bartoszyce
8. Fotografia z opisem wskazującym orientację albo mapa z zaznaczonym stanowiskiem archeologicznym			5. Przynależność administracyjna  Województwo: <b>WARMIŃSKO-MAZURSKIE</b>  Powiat: <b>BARTOSZYCKI</b>  Gmina: <b>WIEJSKA BARTOSZYCE</b>  6. Formy ochrony  ustalenie ochrony w miejscowym planie zagospodarowania przestrzennego albo w decyzji o warunkach zabudowy  7. Opracowanie karty adresowej (autor, data, podpis) 08.05.2017r  Lopjanc
			

<p><b>GEZ</b></p>	<p><b>KARTA ADRESOWA ZABYTKU NIERUCHOMEGO</b></p>		<p>3. Miejscowość <b>KINKAJMY</b></p>
<p>1. Nazwa <b>CMENTARZ EWANGELICKI</b></p>		<p>2. Czas powstania 2 poł. XIX w.</p>	<p>4. Adres  Kinkajmy 11-200 Bartoszyce</p>
<p>8. Fotografia z opisem wskazującym orientację albo mapa z zaznaczonym stanowiskiem archeologicznym</p> 			<p>5. Przynależność administracyjna  województwo: <b>WARMIŃSKO-MAZURSKIE</b>  powiat: <b>BARTOSZYCKI</b>  gmina: <b>WIEJSKA BARTOSZYCE</b></p>
			<p>6. Formy ochrony  ustalenie ochrony w miejscowym planie zagospodarowania przestrzennego albo w decyzji o warunkach zabudowy</p>
			<p>7. Opracowanie karty adresowej (autor, data, podpis) Włodzimierz Dopierała 15.10.2013 r.</p> <p style="text-align: right;"><i>Wł. Dopierała</i></p>



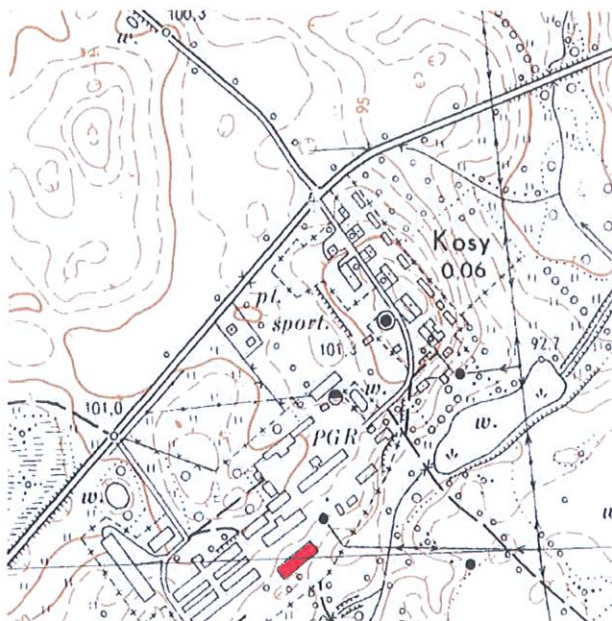
<b>GEZ</b>	<b>KARTA ADRESOWA ZABYTKU NIERUCHOMEGO</b>	3. Miejscowość <b>KOSY</b>
1. Nazwa <b>PARK W ZESPOLE DWORSKO- FOLWARCZNYM</b>		2. Czas powstania <b>Pocz. XX w.</b> 4. Adres Kosy 11-200 Bartoszyce
8. Fotografia z opisem wskazującym orientację albo mapa z zaznaczonym stanowiskiem archeologicznym		5. Przynależność administracyjna Województwo: <b>WARMIŃSKO-MAZURSKIE</b> Powiat: <b>BARTOSZYCKI</b> Gmina: <b>WIEJSKA BARTOSZYCE</b> 6. Formy ochrony ustalenie ochrony w miejscowym planie zagospodarowania przestrzennego albo w decyzji o warunkach zabudowy 7. Opracowanie karty adresowej (autor, data, podpis) <i>08.05.2019</i> <i>ewjw</i>



<b>GEZ</b>	<b>KARTA ADRESOWA ZABYTKU NIERUCHOMEGO</b>	3. Miejscowość <b>KOSY</b>
1. Nazwa <b>CHLEWIA W ZESPOLE DWORSKO- FOLWARCZNYM</b>		2. Czas powstania <b>Pocz. XX w.</b>
8. Fotografia z opisem wskazującym orientację albo mapa z zaznaczonym stanowiskiem archeologicznym		4. Adres Kosy, dz. 5/19 11-200 Bartoszyce
		5. Przynależność administracyjna  Województwo: <b>WARMIŃSKO-MAZURSKIE</b>  Powiat: <b>BARTOSZYCKI</b>  Gmina: <b>WIEJSKA BARTOSZYCE</b>
6. Formy ochrony  ustalenie ochrony w miejscowym planie zagospodarowania przestrzennego albo w decyzji o warunkach zabudowy		7. Opracowanie karty adresowej (autor, data, podpis) 08.05.2017r. <i>lesjank</i>



<b>GEZ</b>	<b>KARTA ADRESOWA ZABYTKU NIERUCHOMEGO</b>	3. Miejscowość <b>KOSY</b>
1. Nazwa <b>STODOŁA W ZESPOLE DWORSKO-FOLWARCZNYM</b>		2. Czas powstania <b>Pocz. XX w.</b>  4. Adres Kosy, dz. 5/19 11-200 Bartoszyce
8. Fotografia z opisem wskazującym orientację albo mapa z zaznaczonym stanowiskiem archeologicznym		5. Przynależność administracyjna  Województwo: <b>WARMIŃSKO-MAZURSKIE</b>  Powiat: <b>BARTOSZYCKI</b>  Gmina: <b>WIEJSKA BARTOSZYCE</b>  6. Formy ochrony  ustalenie ochrony w miejscowym planie zagospodarowania przestrzennego albo w decyzji o warunkach zabudowy  7. Opracowanie karty adresowej (autor, data, podpis) <i>08.05.2017 r</i>  <i>Łojcik</i>



<p><b>GEZ</b></p>	<p><b>KARTA ADRESOWA ZABYTKU NIERUCHOMEGO</b></p>		<p>3. Miejscowość <b>KRAWCZYKI</b></p>
<p>1. Nazwa <b>CMENTARZ EWANGELICKI, ob. katolicki</b></p>		<p>2. Czas powstania XIX w.</p>	<p>4. Adres  Krawczyki 11-200 Bartoszyce</p>
<p>8. Fotografia z opisem wskazującym orientację albo mapa z zaznaczonym stanowiskiem archeologicznym</p> <div data-bbox="450 437 1355 1042" data-label="Image"> </div> <div data-bbox="568 1070 1229 1423" data-label="Image"> </div>			<p>5. Przynależność administracyjna  województwo: <b>WARMIŃSKO-MAZURSKIE</b>  powiat: <b>BARTOSZYCKI</b>  gmina: <b>WIEJSKA BARTOSZYCE</b></p> <p>6. Formy ochrony  ustalenie ochrony w miejscowym planie zagospodarowania przestrzennego albo w decyzji o warunkach zabudowy</p>
			<p>7. Opracowanie karty adresowej (autor, data, podpis) Włodzimierz Dopierała 15.10.2013 r.</p> <p style="text-align: right;"><i>Dopierała</i></p>

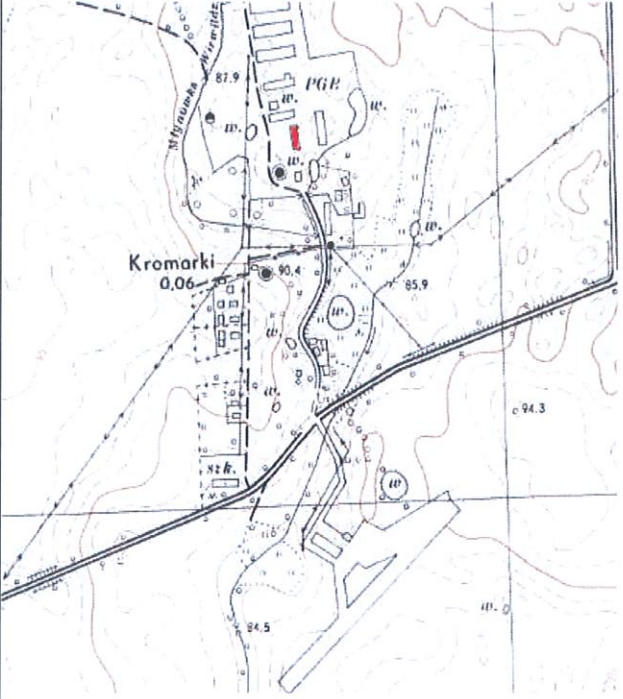



<p><b>GEZ</b></p>	<p><b>KARTA ADRESOWA ZABYTKU NIERUCHOMEGO</b></p>		<p>3. Miejscowość <b>KRAWCZYKI</b></p>
<p>1. Nazwa <b>PARK PAŁACOWY</b></p>		<p>2. Czas powstania poł. XIX w.</p>	<p>4. Adres  Krawczyki 11-200 Bartoszyce</p>
<p>8. Fotografia z opisem wskazującym orientację albo mapa z zaznaczonym stanowiskiem archeologicznym</p> <div style="display: flex; flex-wrap: wrap;"> <div style="width: 50%; text-align: center;">  </div> <div style="width: 50%; text-align: center;">  </div> <div style="width: 50%; text-align: center;">  </div> <div style="width: 50%; text-align: center;">  </div> </div>			<p>5. Przynależność administracyjna</p> <p>województwo: <b>WARMIŃSKO-MAZURSKIE</b></p> <p>powiat: <b>BARTOSZYCKI</b></p> <p>gmina: <b>WIEJSKA BARTOSZYCE</b></p> <p>6. Formy ochrony</p> <p>Rejestr zabytków NrA-1547 z dnia 2.05.1984 r.</p> <p>7. Opracowanie karty adresowej (autor, data, podpis) Włodzimierz Dopierała 15.10.2013 r.</p> <p style="text-align: right;"><i>Dopierała</i></p>



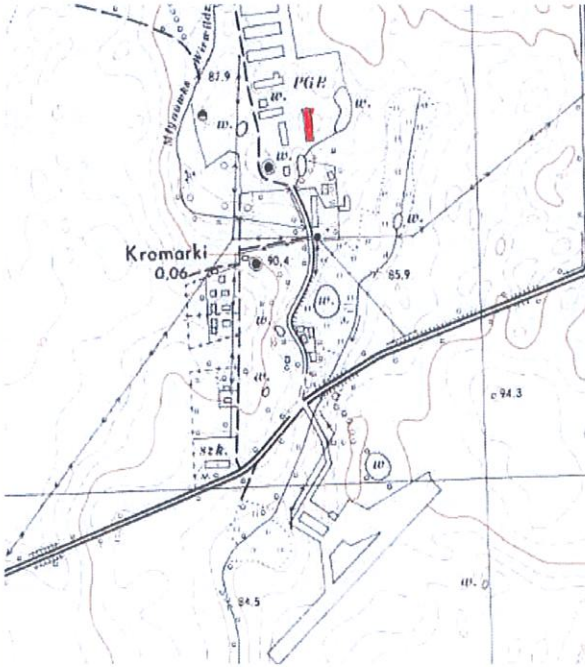

<b>GEZ</b>	<b>KARTA ADRESOWA ZABYTKU NIERUCHOMEGO</b>		3. Miejscowość <b>KROMARKI</b>
1. Nazwa <b>PARK DWORSKI</b>		2. Czas powstania poł. XIX w.	4. Adres  Kromarki 11-200 Bartoszyce
8. Fotografia z opisem wskazującym orientację albo mapa z zaznaczonym stanowiskiem archeologicznym			5. Przynależność administracyjna  województwo: <b>WARMIŃSKO-MAZURSKIE</b>  powiat: <b>BARTOSZYCKI</b>  gmina: <b>WIEJSKA BARTOSZYCE</b>
			6. Formy ochrony  Rejestr zabytków Nr A-1250 z dnia 10.10.1978 r.
			7. Opracowanie karty adresowej (autor, data, podpis) Włodzimierz Dopierała 15.10.2013 r.  



<p><b>GEZ</b></p>	<p><b>KARTA ADRESOWA ZABYTKU NIERUCHOMEGO</b></p>	<p>3. Miejscowość <b>KROMARKI</b></p>	
<p>1. Nazwa <b>MAGAZYN W ZESPOLE DWORSKO-FOLWARCZNO-PARKOWYM</b></p>		<p>2. Czas powstania <b>Pol. XIXw./XXw.</b></p>	<p>4. Adres Kromarki, dz. 13/2 11-200 Bartoszyce</p>
<p>8. Fotografia z opisem wskazującym orientację albo mapa z zaznaczonym stanowiskiem archeologicznym</p> <div style="display: flex; justify-content: space-around;">   </div>		<p>5. Przynależność administracyjna</p> <p>Województwo: <b>WARMIŃSKO-MAZURSKIE</b></p> <p>Powiat: <b>BARTOSZYCKI</b></p> <p>Gmina: <b>WIEJSKA BARTOSZYCE</b></p> <p>6. Formy ochrony</p> <p>ustalenie ochrony w miejscowym planie zagospodarowania przestrzennego albo w decyzji o warunkach zabudowy</p> <p>7. Opracowanie karty adresowej (autor, data, podpis) <b>08.05.2017r</b> <i>Łosjick</i></p>	

<p><b>GEZ</b></p>	<p><b>KARTA ADRESOWA ZABYTKU NIERUCHOMEGO</b></p>	<p>3. Miejscowość</p> <p><b>KROMARKI</b></p>	
<p>1. Nazwa</p> <p><b>OBORA W ZESPOLE DWORSKO-FOLWARCZNO-PARKOWYM</b></p>		<p>2. Czas powstania</p> <p><b>Poł. XIXw./XXw.</b></p>	<p>4. Adres</p> <p>Kromarki, dz. nr 13/2 11-200 Bartoszyce</p>
<p>8. Fotografia z opisem wskazującym orientację albo mapa z zaznaczonym stanowiskiem archeologicznym</p> <div data-bbox="181 587 674 1150"> <p>The map shows the village of Kromarki with a red square marking the location of the archaeological site. The site is situated near a road and a railway line. Elevation contours are visible, with values such as 87.9, 90.4, 85.9, 94.3, and 84.5. The name 'Kromarki' is written on the map with a small '0.06' below it.</p> </div> <div data-bbox="696 775 1682 1246"> <p>The photograph shows a large, long white barn with a grey corrugated metal roof. In front of the barn, several pieces of orange and red agricultural machinery, including tractors and a combine harvester, are parked. A green car is also visible in the foreground. The sky is overcast.</p> </div>			



<b>GEZ</b>	<b>KARTA ADRESOWA ZABYTKU NIERUCHOMEGO</b>	3. Miejscowość <b>KROMARKI</b>
1. Nazwa <b>STODOŁA W ZESPOLE DWORSKO-FOLWARCZNO-PARKOWYM</b>		2. Czas powstania <b>Pol. XIXw./XXw.</b>
8. Fotografia z opisem wskazującym orientację albo mapa z zaznaczonym stanowiskiem archeologicznym		4. Adres Kromarki, dz. nr 13/2 11-200 Bartoszyce
		5. Przynależność administracyjna  Województwo: <b>WARMIŃSKO-MAZURSKIE</b>  Powiat: <b>BARTOSZYCKI</b>  Gmina: <b>WIEJSKA BARTOSZYCE</b>
6. Formy ochrony  ustalenie ochrony w miejscowym planie zagospodarowania przestrzennego albo w decyzji o warunkach zabudowy		7. Opracowanie karty adresowej (autor, data, podpis) <i>08.05.2017r</i> <i>wojciak</i>

<b>GEZ</b>	<b>KARTA ADRESOWA ZABYTKU NIERUCHOMEGO</b>		3. Miejscowość <b>KRÓLE</b>
1. Nazwa <b>DOM</b>		2. Czas powstania k. XIX w.	4. Adres  Króle 1 11-200 Bartoszyce
8. Fotografia z opisem wskazującym orientację albo mapa z zaznaczonym stanowiskiem archeologicznym    			5. Przynależność administracyjna  województwo: <b>WARMIŃSKO-MAZURSKIE</b>  powiat: <b>BARTOSZYCKI</b>  gmina: <b>WIEJSKA BARTOSZYCE</b>
			6. Formy ochrony  ustalenie ochrony w miejscowym planie zagospodarowania przestrzennego albo w decyzji o warunkach zabudowy
			7. Opracowanie karty adresowej (autor, data, podpis) Włodzimierz Dopierała 15.10.2013 r.  



<p><b>GEZ</b></p>	<p><b>KARTA ADRESOWA ZABYTKU NIERUCHOMEGO</b></p>		<p>3. Miejscowość</p> <p><b>LEJDY</b></p>
<p>1. Nazwa</p> <p><b>BUDYNEK GOSPODARCZY w zagrodzie</b></p>		<p>2. Czas powstania</p> <p>2 poł. XIX w.</p>	<p>4. Adres</p> <p>Lejdy 8 11-200 Bartoszyce</p>
<p>8. Fotografia z opisem wskazującym orientację albo mapa z zaznaczonym stanowiskiem archeologicznym</p> <div data-bbox="450 440 1357 1046" data-label="Image"> </div> <div data-bbox="566 1075 1234 1430" data-label="Image"> </div>			<p>5. Przynależność administracyjna</p> <p>województwo: <b>WARMIŃSKO-MAZURSKIE</b></p> <p>powiat: <b>BARTOSZYCKI</b></p> <p>gmina: <b>WIEJSKA BARTOSZYCE</b></p>
			<p>6. Formy ochrony</p> <p>ustalenie ochrony w miejscowym planie zagospodarowania przestrzennego albo w decyzji o warunkach zabudowy</p>
			<p>7. Opracowanie karty adresowej (autor, data, podpis)</p> <p>Włodzimierz Dopierała 15.10.2013 r.</p> <p><i>Dopierała</i></p>

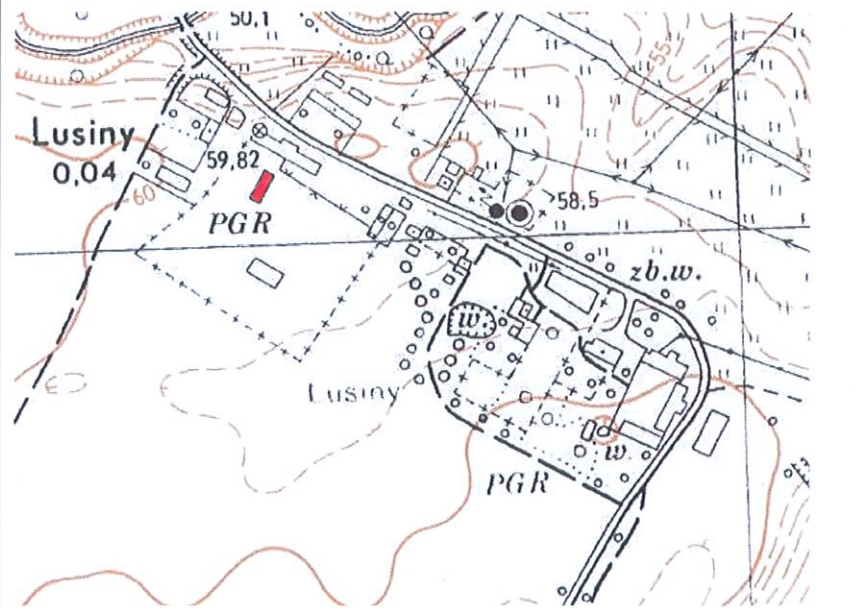

<p><b>GEZ</b></p>	<p><b>KARTA ADRESOWA ZABYTKU NIERUCHOMEGO</b></p>		<p>3. Miejscowość</p> <p><b>LEJDY</b></p>
<p>1. Nazwa</p> <p><b>STODOŁA w zagrodzie</b></p>		<p>2. Czas powstania</p> <p>2 poł. XIX w.</p>	<p>4. Adres</p> <p>Lejdy 8 11-200 Bartoszyce</p>
<p>8. Fotografia z opisem wskazującym orientację albo mapa z zaznaczonym stanowiskiem archeologicznym</p> <div data-bbox="456 437 1352 1034" data-label="Image"> </div> <div data-bbox="555 1059 1254 1433" data-label="Image"> </div>			<p>5. Przynależność administracyjna</p> <p>województwo: <b>WARMIŃSKO-MAZURSKIE</b></p> <p>powiat: <b>BARTOSZYCKI</b></p> <p>gmina: <b>WIEJSKA BARTOSZYCE</b></p>
			<p>6. Formy ochrony</p> <p>ustalenie ochrony w miejscowym planie zagospodarowania przestrzennego albo w decyzji o warunkach zabudowy</p>
			<p>7. Opracowanie karty adresowej (autor, data, podpis)</p> <p><b>Włodzimierz Dopierała</b> 15.10.2013 r.</p> <p><i>Dopierała</i></p>



<p><b>GEZ</b></p>	<p><b>KARTA ADRESOWA ZABYTKU NIERUCHOMEGO</b></p>		<p>3. Miejscowość <b>LUSINY</b></p>
<p>1. Nazwa <b>DWÓR w zespole dworsko-parkowym</b></p>		<p>2. Czas powstania 2 poł. XIX w.</p>	<p>4. Adres  Lusiny 1 11-200 Bartoszyce</p>
<p>8. Fotografia z opisem wskazującym orientację albo mapa z zaznaczonym stanowiskiem archeologicznym</p> <div data-bbox="450 437 1357 1043" data-label="Image"> </div> <div data-bbox="564 1070 1238 1430" data-label="Image"> </div>			<p>5. Przynależność administracyjna  województwo: <b>WARMIŃSKO-MAZURSKIE</b>  powiat: <b>BARTOSZYCKI</b>  gmina: <b>WIEJSKA BARTOSZYCE</b></p>
			<p>6. Formy ochrony  Rejestr zabytków Nr A-4233 z dnia 2.09.2002 r.</p>
			<p>7. Opracowanie karty adresowej (autor, data, podpis) Włodzimierz Dopierała 15.10.2013 r.</p> <p style="text-align: right;"><i>Dopierała</i></p>

<p><b>GEZ</b></p>	<p><b>KARTA ADRESOWA ZABYTKU NIERUCHOMEGO</b></p>		<p>3. Miejscowość <b>LUSINY</b></p>
<p>1. Nazwa <b>PARK w zespole dworsko-parkowym</b></p>		<p>2. Czas powstania 2 poł. XIX w.</p>	<p>4. Adres  Lusiny 11-200 Bartoszyce</p>
<p>8. Fotografia z opisem wskazującym orientację albo mapa z zaznaczonym stanowiskiem archeologicznym</p> <div style="display: flex; justify-content: space-around;">   </div>			<p>5. Przynależność administracyjna  województwo: <b>WARMIŃSKO-MAZURSKIE</b>  powiat: <b>BARTOSZYCKI</b>  gmina: <b>WIEJSKA BARTOSZYCE</b></p>
			<p>6. Formy ochrony  Rejestr zabytków Nr A-4233 z dnia 2.09.2002 r.</p>
			<p>7. Opracowanie karty adresowej (autor, data, podpis) Włodzimierz Dopierała 15.10.2013 r.</p> <p style="text-align: right;"><i>Dopierała</i></p>



<b>GEZ</b>	<b>KARTA ADRESOWA ZABYTKU NIERUCHOMEGO</b>		3. Miejscowość <b>LUSINY</b>
1. Nazwa <b>CHLEWIA NR W ZESPOLE DWORSKO-FOLWARCZNYM</b>		2. Czas powstania	4. Adres Lusiny, dz. 1/1 11-200 Bartoszyce
8. Fotografia z opisem wskazującym orientację albo mapa z zaznaczonym stanowiskiem archeologicznym			5. Przynależność administracyjna  Województwo: <b>WARMIŃSKO-MAZURSKIE</b>  Powiat: <b>BARTOSZYCKI</b>  Gmina: <b>WIEJSKA BARTOSZYCE</b>
			
7. Opracowanie karty adresowej (autor, data, podpis) 08.05.2017r  Łojcik			6. Formy ochrony  Rejestr zabytków Nr A-4233 z 12.02.1997 r.

<p><b>GEZ</b></p>	<p><b>KARTA ADRESOWA ZABYTKU NIERUCHOMEGO</b></p>	<p>3. Miejscowość</p> <p><b>LUSINY</b></p>
<p>1. Nazwa</p> <p><b>OŚMIORAK W ZESPOLE DWORSKO-FOLWARCZNYM</b></p>		<p>2. Czas powstania</p> <p>4. Adres</p> <p>Lusiny, dz. 7/4 11-200 Bartoszyce</p>
<p>8. Fotografia z opisem wskazującym orientację albo mapa z zaznaczonym stanowiskiem archeologicznym</p> <div style="display: flex; justify-content: space-around;"> <div data-bbox="174 571 981 1173"> </div> <div data-bbox="1032 740 1653 1173"> </div> </div>		<p>5. Przynależność administracyjna</p> <p>Województwo: <b>WARMIŃSKO-MAZURSKIE</b></p> <p>Powiat: <b>BARTOSZYCKI</b></p> <p>Gmina: <b>WIEJSKA BARTOSZYCE</b></p> <p>6. Formy ochrony</p> <p>Rejestr zabytków Nr A-4233 z 12.02.1997 r.</p> <p>7. Opracowanie karty adresowej (autor, data, podpis) 08.05.2017 Luszyński</p>



<b>GEZ</b>	<b>KARTA ADRESOWA ZABYTKU NIERUCHOMEGO</b>	3. Miejscowość <b>LUSINY</b>
1. Nazwa <b>ZESPÓŁ DWORSKO-FOLWARCZNY</b> (Czworak 1, Dwojak 2, budynek gospodarczy przy dwojaku 3, stodoła 4)		2. Czas powstania XIX w. – XX w.
8. Fotografia z opisem wskazującym orientację  		4. Adres Lusiny 11-200 Bartoszyce
		5. Przynależność administracyjna  Województwo: WARMIŃSKO-MAZURSKIE  Powiat: BARTOSZYCKI  Gmina: BARTOSZYCE
		6. Formy ochrony  Wojewódzka ewidencja zabytków  7. Opracowanie karty adresowej (autor, data, podpis) Anna Wójcik 16.08.2022 r.

<p><b>GEZ</b></p>	<p><b>KARTA ADRESOWA ZABYTKU NIERUCHOMEGO</b></p>		<p>3. Miejscowość <b>ŁABĘDNIK</b></p>
<p>1. Nazwa <b>KOŚCIÓŁ PAR. P.W. MB ZWYCIĘSKIEJ Z KAPLICĄ GROEBENÓW</b></p>		<p>2. Czas powstania k. XIV w., kaplica 1730 r.</p>	<p>4. Adres  Łabędnik 11-200 Bartoszyce</p>
<p>8. Fotografia z opisem wskazującym orientację albo mapa z zaznaczonym stanowiskiem archeologicznym</p> <div style="display: flex; flex-wrap: wrap;"> <div style="width: 50%; text-align: center;">  </div> <div style="width: 50%; text-align: center;">  </div> <div style="width: 50%; text-align: center;">  </div> <div style="width: 50%; text-align: center;">  </div> </div>			<p>5. Przynależność administracyjna  województwo: <b>WARMIŃSKO-MAZURSKIE</b>  powiat: <b>BARTOSZYCKI</b>  gmina: <b>WIEJSKA BARTOSZYCĘ</b></p> <p>6. Formy ochrony  Rejestr zabytków Nr A-21 z dnia 27.08.1949 r.</p> <p>7. Opracowanie karty adresowej (autor, data, podpis) Włodzimierz Dopierała 15.10.2013 r.</p> <p style="text-align: right;"><i>Dopierała</i></p>



<b>GEZ</b>	<b>KARTA ADRESOWA ZABYTKU NIERUCHOMEGO</b>		3. Miejscowość <b>ŁABĘDNIK</b>
1. Nazwa <b>CMENTARZ EWANGELICKI</b>		2. Czas powstania XIX w.	4. Adres  Łabędnik 11-200 Bartoszyce
8. Fotografia z opisem wskazującym orientację albo mapa z zaznaczonym stanowiskiem archeologicznym			5. Przynależność administracyjna  województwo: <b>WARMIŃSKO-MAZURSKIE</b>  powiat: <b>BARTOSZYCKI</b>  gmina: <b>WIEJSKA BARTOSZYCE</b>
			6. Formy ochrony  ustalenie ochrony w miejscowym planie zagospodarowania przestrzennego albo w decyzji o warunkach zabudowy
			7. Opracowanie karty adresowej (autor, data, podpis) Włodzimierz Dopierała 15.10.2013 r.  



<p><b>GEZ</b></p>	<p><b>KARTA ADRESOWA ZABYTKU NIERUCHOMEGO</b></p>	<p>3. Miejscowość <b>ŁABĘDNIK</b></p>
<p>1. Nazwa <b>PAŁAC w zespole pałacowo-parkowym</b></p>	<p>2. Czas powstania pocz. XVIII w., przebud. 1861 r.</p>	<p>4. Adres <b>Łabędnik 12 11-200 Bartoszyce</b></p>
<p>8. Fotografia z opisem wskazującym orientację albo mapa z zaznaczonym stanowiskiem archeologicznym</p> <div style="display: flex; flex-direction: column; align-items: center;">   </div>		<p>5. Przynależność administracyjna</p> <p>województwo: <b>WARMIŃSKO-MAZURSKIE</b></p> <p>powiat: <b>BARTOSZYCKI</b></p> <p>gmina: <b>WIEJSKA BARTOSZYCE</b></p>
		<p>6. Formy ochrony</p> <p>Rejestr zabytków Nr A-726 z dnia 28.11.1967 r.</p>
		<p>7. Opracowanie karty adresowej (autor, data, podpis) <b>Włodzimierz Dopierała</b> 15.10.2013 r.</p> <p style="text-align: right;"><i>Dopierała</i></p>



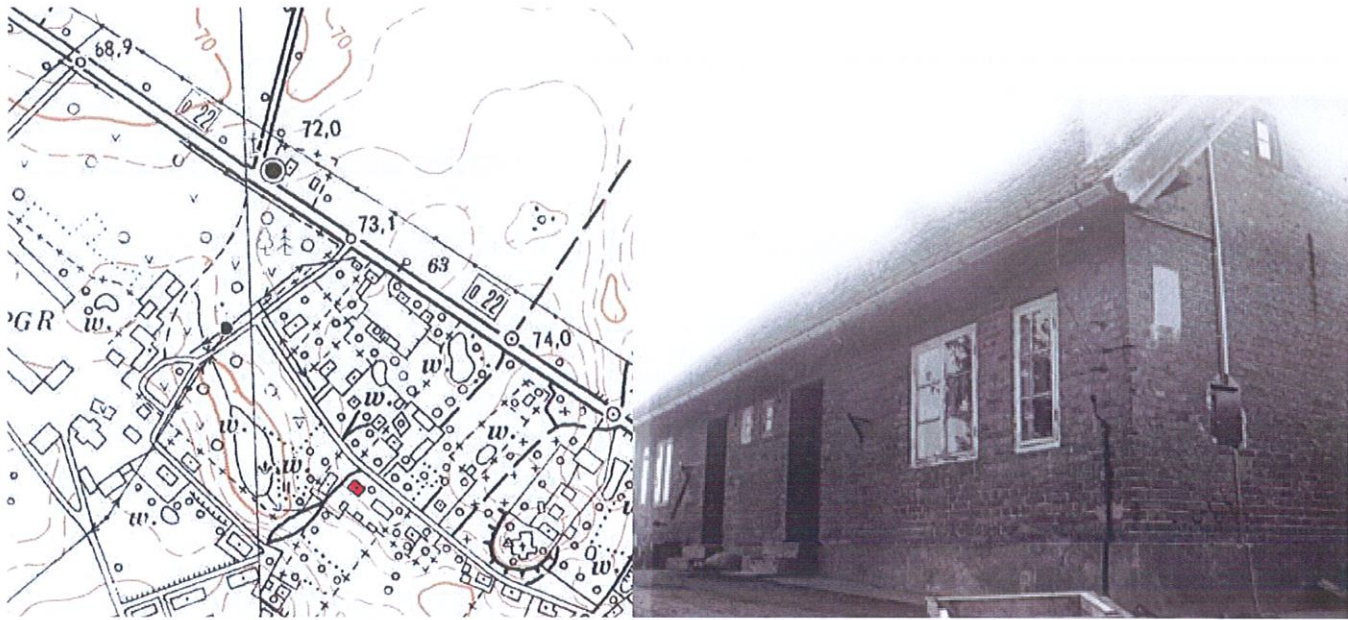
<b>GEZ</b>	<b>KARTA ADRESOWA ZABYTKU NIERUCHOMEGO</b>		3. Miejscowość <b>ŁABĘDNIK</b>
1. Nazwa <b>PARK w zespole pałacowo-parkowym</b>		2. Czas powstania pocz. XVIII w., przekształt. 2 poł. XIX w.	4. Adres Łabędnik 11-200 Bartoszyce
8. Fotografia z opisem wskazującym orientację albo mapa z zaznaczonym stanowiskiem archeologicznym			5. Przynależność administracyjna  województwo: <b>WARMIŃSKO-MAZURSKIE</b>  powiat: <b>BARTOSZYCKI</b>  gmina: <b>WIEJSKA BARTOSZYCE</b>  6. Formy ochrony  Rejestr zabytków Nr A-1534 z dnia 13.04.1984 r.  7. Opracowanie karty adresowej (autor, data, podpis) Włodzimierz Dopierała 15.10.2013 r.  
			
			



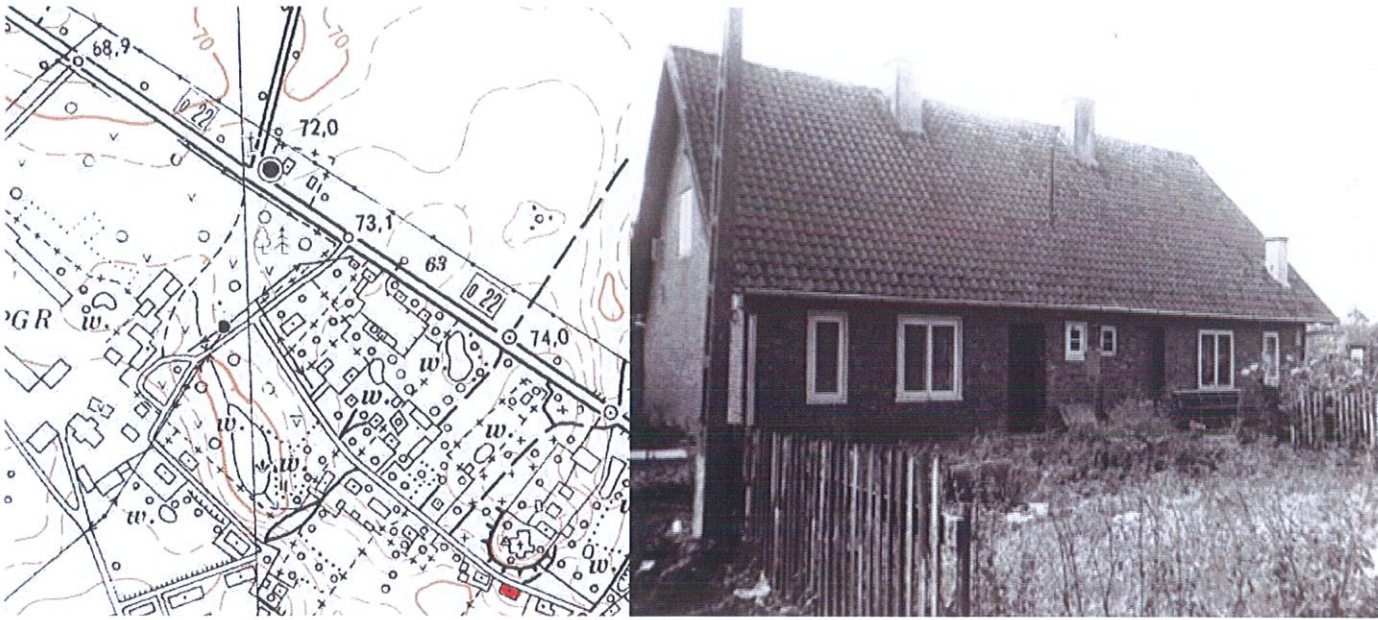
<p><b>GEZ</b></p>	<p><b>KARTA ADRESOWA ZABYTKU NIERUCHOMEGO</b></p>	<p>3. Miejscowość <b>ŁABĘDNIK</b></p>
<p>1. Nazwa <b>RZĄDCÓWKA w zespole folwarcznym</b></p>		<p>2. Czas powstania XIX/XX w.</p>
<p>8. Fotografia z opisem wskazującym orientację albo mapa z zaznaczonym stanowiskiem archeologicznym</p> 		<p>4. Adres Łabędnik 14 11-200 Bartoszyce</p>
		<p>5. Przynależność administracyjna  województwo: <b>WARMIŃSKO-MAZURSKIE</b>  powiat: <b>BARTOSZYCKI</b>  gmina: <b>WIEJSKA BARTOSZYCE</b></p>
		<p>6. Formy ochrony  ustalenie ochrony w miejscowym planie zagospodarowania przestrzennego albo w decyzji o warunkach zabudowy</p>
		<p>7. Opracowanie karty adresowej (autor, data, podpis) Włodzimierz Dopierała 15.10.2013 r.</p> 

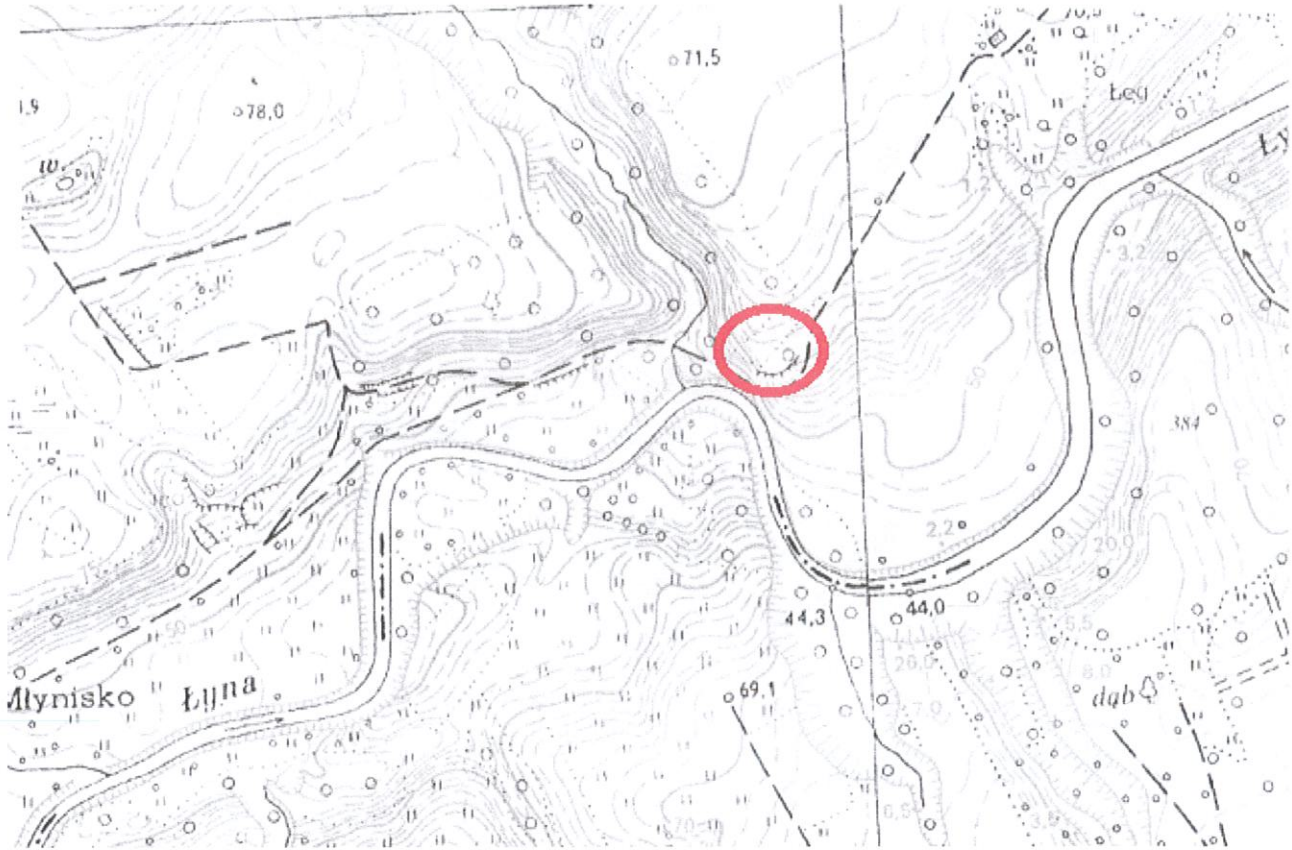



<b>GEZ</b>	<b>KARTA ADRESOWA ZABYTKU NIERUCHOMEGO</b>		3. Miejscowość <b>ŁABĘDNIK</b>
1. Nazwa <b>SPICHLERZ w zespole folwarcznym</b>		2. Czas powstania poł. XIX w.	4. Adres  Łabędnik 11-200 Bartoszyce
8. Fotografia z opisem wskazującym orientację albo mapa z zaznaczonym stanowiskiem archeologicznym    			5. Przynależność administracyjna  województwo: <b>WARMIŃSKO-MAZURSKIE</b>  powiat: <b>BARTOSZYCKI</b>  gmina: <b>WIEJSKA BARTOSZYCE</b>
			6. Formy ochrony  ustalenie ochrony w miejscowym planie zagospodarowania przestrzennego albo w decyzji o warunkach zabudowy
			7. Opracowanie karty adresowej (autor, data, podpis) Włodzimierz Dopierała 15.10.2013 r.  

<b>GEZ</b>	<b>KARTA ADRESOWA ZABYTKU NIERUCHOMEGO</b>		3. Miejscowość <b>ŁABĘDNIK</b>
1. Nazwa <b>DWOJAK NR 1 W ZESPOLE DWORSKO-FOLWARCZNYM</b>		2. Czas powstania <b>Pocz. XVIII/ XIX/XX w.</b>	4. Adres Łabędnik dz. 155 11-200 Bartoszyce
8. Fotografia z opisem wskazującym orientację albo mapa z zaznaczonym stanowiskiem archeologicznym			5. Przynależność administracyjna  Województwo: <b>WARMIŃSKO-MAZURSKIE</b>  Powiat: <b>BARTOSZYCKI</b>  Gmina: <b>WIEJSKA BARTOSZYCE</b>
			6. Formy ochrony  Rejestr zabytków Nr A-1534 z 13.04.1984 r.
			7. Opracowanie karty adresowej (autor, data, podpis) 08.05.2017r <i>Dwojak</i>



<b>GEZ</b>	<b>KARTA ADRESOWA ZABYTKU NIERUCHOMEGO</b>		3. Miejscowość <b>ŁABĘDNIK</b>
1. Nazwa <b>DWOJAK NR 2 W ZESPOLE DWORSKO-FOLWARCZNYM</b>		2. Czas powstania <b>Pocz. XVIII/ XIX/XX w.</b>	4. Adres Łabędnik 5/1, 5/2 dz. 115, 116 11-200 Bartoszyce
8. Fotografia z opisem wskazującym orientację albo mapa z zaznaczonym stanowiskiem archeologicznym			5. Przynależność administracyjna  Województwo: <b>WARMIŃSKO-MAZURSKIE</b>  Powiat: <b>BARTOSZYCKI</b>  Gmina: <b>WIEJSKA BARTOSZYCE</b>  6. Formy ochrony  Rejestr zabytków Nr A-1534 z 13.04.1984 r.  7. Opracowanie karty adresowej (autor, data, podpis) <i>08.05.2017r</i> <i>Łojcił</i>
			

<p><b>GEZ</b></p>	<p><b>KARTA ADRESOWA ZABYTKU NIERUCHOMEGO</b></p>		<p>3. Miejscowość <b>ŁĘG</b></p>
<p>1. Nazwa <b>CMENTARZ EWANGELICKI</b></p>		<p>2. Czas powstania 2 poł. XIX w.</p>	<p>4. Adres Łęg 11-200 Bartoszyce</p>
<p>8. Fotografia z opisem wskazującym orientację albo mapa z zaznaczonym stanowiskiem archeologicznym</p> 			<p>5. Przynależność administracyjna województwo: <b>WARMIŃSKO-MAZURSKIE</b> powiat: <b>BARTOSZYCKI</b> gmina: <b>WIEJSKA BARTOSZYCE</b></p>
			<p>6. Formy ochrony ustalenie ochrony w miejscowym planie zagospodarowania przestrzennego albo w decyzji o warunkach zabudowy</p>
			<p>7. Opracowanie karty adresowej (autor, data, podpis) Włodzimierz Dopierała 15.10.2013 r.  </p>



<p><b>GEZ</b></p>	<p><b>KARTA ADRESOWA ZABYTKU NIERUCHOMEGO</b></p>		<p>3. Miejscowość <b>ŁĘG</b></p>
<p>1. Nazwa <b>PARK DWORSKI</b></p>		<p>2. Czas powstania 2 poł. XIX w.</p>	<p>4. Adres <b>Łęg 11-200 Bartoszyce</b></p>
<p>8. Fotografia z opisem wskazującym orientację albo mapa z zaznaczonym stanowiskiem archeologicznym</p> <div style="display: flex; justify-content: space-around;">   </div>			<p>5. Przynależność administracyjna</p> <p>województwo: <b>WARMIŃSKO-MAZURSKIE</b></p> <p>powiat: <b>BARTOSZYCKI</b></p> <p>gmina: <b>WIEJSKA BARTOSZYCE</b></p>
			<p>6. Formy ochrony</p> <p>Rejestr zabytków Nr A-1949 z dnia 10.10.1978 r.</p>
			<p>7. Opracowanie karty adresowej (autor, data, podpis) <b>Włodzimierz Dopierała</b> 15.10.2013 r.</p> <p style="text-align: right;"><i>Dop</i></p>



<p><b>GEZ</b></p>	<p><b>KARTA ADRESOWA ZABYTKU NIERUCHOMEGO</b></p>	<p>3. Miejscowość <b>ŁOJDY</b></p>
<p>1. Nazwa <b>PAŁAC w zespole pałacowo-parkowym</b></p>		<p>2. Czas powstania 1887 r.</p>
<p>8. Fotografia z opisem wskazującym orientację albo mapa z zaznaczonym stanowiskiem archeologicznym</p> <div style="display: flex; justify-content: space-around;">   </div>		<p>4. Adres Łojdy 1 11-200 Bartoszyce</p> <p>5. Przynależność administracyjna województwo: <b>WARMIŃSKO-MAZURSKIE</b> powiat: <b>BARTOSZYCKI</b> gmina: <b>WIEJSKA BARTOSZYCE</b></p>
		<p>6. Formy ochrony Rejestr zabytków Nr A-39 z dnia 10.09.1949 r.</p> <p>7. Opracowanie karty adresowej (autor, data, podpis) Włodzimierz Dopierała 15.10.2013 r.</p> <p style="text-align: right;"><i>Dopierała</i></p>

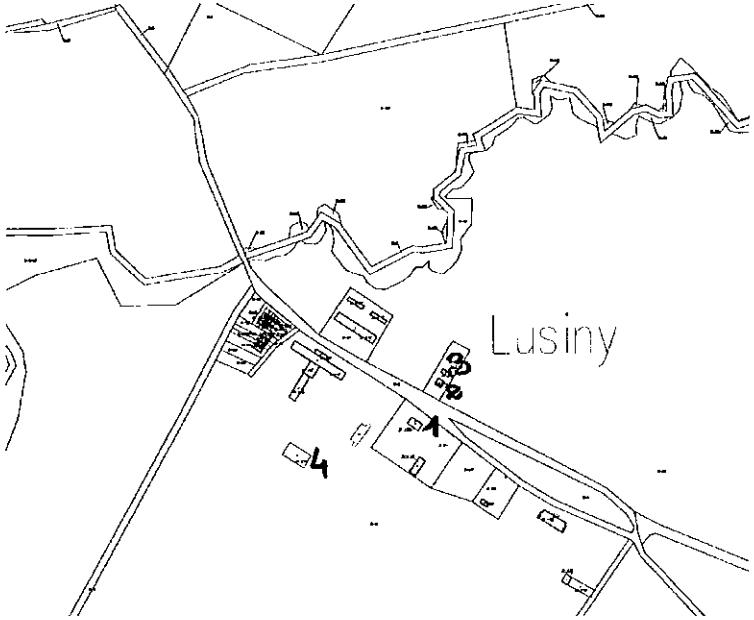


<b>GEZ</b>	<b>KARTA ADRESOWA ZABYTKU NIERUCHOMEGO</b>	3. Miejscowość <b>ŁOJDY</b>
1. Nazwa <b>OFICYNA w zespole pałacowo-parkowym</b>	2. Czas powstania pocz. XX w.	4. Adres  Łojdy 1 11-200 Bartoszyce
8. Fotografia z opisem wskazującym orientację albo mapa z zaznaczonym stanowiskiem archeologicznym		5. Przynależność administracyjna  województwo: <b>WARMIŃSKO-MAZURSKIE</b>  powiat: <b>BARTOSZYCKI</b>  gmina: <b>WIEJSKA BARTOSZYCE</b>
		6. Formy ochrony  Rejestr zabytków Nr A-39 z dnia 10.09.1949 r.
		7. Opracowanie karty adresowej (autor, data, podpis) Włodzimierz Dopierała 15.10.2013 r.  

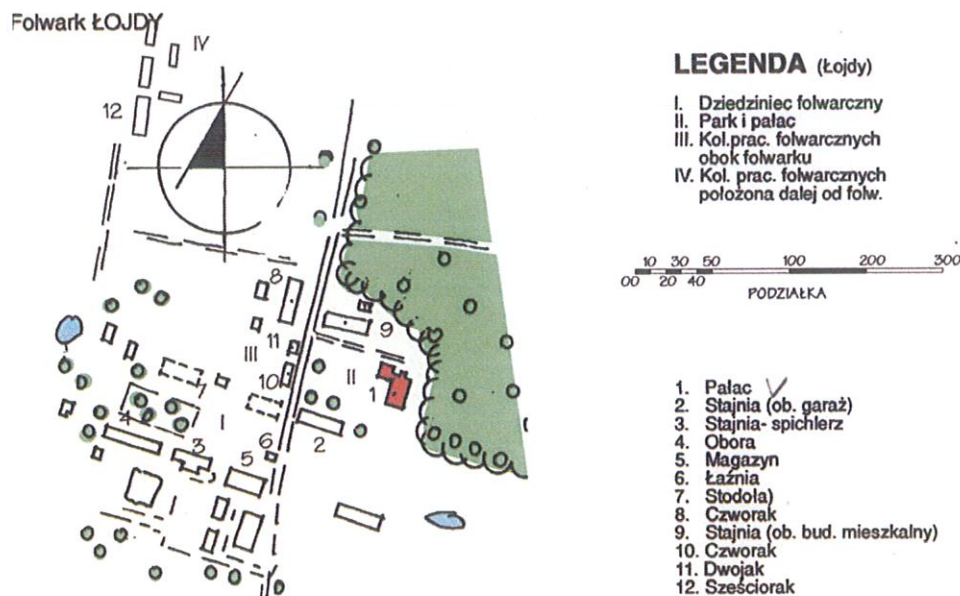


<p><b>GEZ</b></p>	<p align="center"><b>KARTA ADRESOWA ZABYTKU NIERUCHOMEGO</b></p>	<p>3. Miejscowość <b>ŁOJDY</b></p>
<p>1. Nazwa <b>PARK w zespole pałacowo-parkowym</b></p>	<p>2. Czas powstania XVIII w.</p>	<p>4. Adres  Łojdy 11-200 Bartoszyce</p>
<p>8. Fotografia z opisem wskazującym orientację albo mapa z zaznaczonym stanowiskiem archeologicznym</p> <div style="display: flex; justify-content: space-around;">   </div>		<p>5. Przynależność administracyjna</p> <p>województwo: <b>WARMIŃSKO-MAZURSKIE</b></p> <p>powiat: <b>BARTOSZYCKI</b></p> <p>gmina: <b>WIEJSKA BARTOSZYCE</b></p>
		<p>6. Formy ochrony</p> <p>Rejestr zabytków Nr A-1347 z dnia 18.01.1982 r.</p>
		<p>7. Opracowanie karty adresowej (autor, data, podpis) Włodzimierz Dopierała 15.10.2013 r.</p> <p align="right"><i>Dopiera</i></p>




<b>GEZ</b>	<b>KARTA ADRESOWA ZABYTKU NIERUCHOMEGO</b>		3. Miejscowość <b>ŁOJDY</b>
1. Nazwa <b>ZESPÓŁ DWORSKO-FOLWARCZNY</b> <b>(Stajnia obecnie budynek mieszkalny 1, Czworak 2, stajnia obecnie garaż 3, stajnia spichlerz 4, obora 5, magazyn 6, łaźnia 7)</b>		2. Czas powstania XIX w. – XX w.	4. Adres Łojdy 11-200 Bartoszyce
8. Fotografia z opisem wskazującym orientację		5. Przynależność administracyjna  Województwo: WARMIŃSKO-MAZURSKIE  Powiat: BARTOSZYCKI  Gmina: BARTOSZYCE  6. Formy ochrony  Wojewódzka ewidencja zabytków  7. Opracowanie karty adresowej (autor, data, podpis) Anna Wójcik 16.08.2022 r.	
			

<b>GEZ</b>	<b>KARTA ADRESOWA ZABYTKU NIERUCHOMEGO</b>	3. Miejscowość <b>ŁOJDY</b>
1. Nazwa <b>ZESPÓŁ DWORSKO-FOLWARCZNY</b> podwórze folwarczne z zabudowaniami gospodarcz. (pałac i park RZ)		2. Czas powstania XIX w. – XX w.
8. Fotografia z opisem wskazującym orientację		4. Adres Łojdy 11-200 Bartoszyce 5. Przynależność administracyjna Województwo: WARMIŃSKO-MAZURSKIE Powiat: BARTOSZYCKI Gmina: BARTOSZYCE 6. Formy ochrony Wojewódzka ewidencja zabytków 7. Opracowanie karty adresowej (autor, data, podpis) Anna Wójcik 16.08.2022 r.





<b>GEZ</b>	<b>KARTA ADRESOWA ZABYTKU NIERUCHOMEGO</b>		3. Miejscowość <b>ŁOSKAJMY</b>
1. Nazwa <b>PARK</b>		2. Czas powstania <b>1901 – 1914 r.</b>	4. Adres Łoskajmy 11-200 Bartoszyce
8. Fotografia z opisem wskazującym orientację albo mapa z zaznaczonym stanowiskiem archeologicznym			5. Przynależność administracyjna Województwo: <b>WARMIŃSKO-MAZURSKIE</b> Powiat: <b>BARTOSZYCKI</b> Gmina: <b>WIEJSKA BARTOSZYCE</b>
			
6. Formy ochrony			
7. Opracowanie karty adresowej (autor, data, podpis) 08.05.2017 Łojcik			



<b>GEZ</b>	<b>KARTA ADRESOWA ZABYTKU NIERUCHOMEGO</b>		3. Miejscowość <b>MARKINY</b>
1. Nazwa <b>PARK DWORSKI</b>		2. Czas powstania XVIII w.	4. Adres  Markiny 11-200 Bartoszyce
8. Fotografia z opisem wskazującym orientację albo mapa z zaznaczonym stanowiskiem archeologicznym  			5. Przynależność administracyjna  województwo: <b>WARMIŃSKO-MAZURSKIE</b>  powiat: <b>BARTOSZYCKI</b>  gmina: <b>WIEJSKA BARTOSZYCE</b>
			6. Formy ochrony  Rejestr zabytków Nr A-3344 z dnia 7.04.1992 r.
			7. Opracowanie karty adresowej (autor, data, podpis) Włodzimierz Dopierała 15.10.2013 r.  



<b>GEZ</b>	<b>KARTA ADRESOWA ZABYTKU NIERUCHOMEGO</b>		3. Miejscowość <b>MARKINY</b>
1. Nazwa <b>DOM</b>		2. Czas powstania XVIII w.	4. Adres  Markiny 1 11-200 Bartoszyce
8. Fotografia z opisem wskazującym orientację albo mapa z zaznaczonym stanowiskiem archeologicznym    			5. Przynależność administracyjna  województwo: <b>WARMIŃSKO-MAZURSKIE</b>  powiat: <b>BARTOSZYCKI</b>  gmina: <b>WIEJSKA BARTOSZYCE</b>
			6. Formy ochrony  Rejestr zabytków Nr A-758 z dnia 8.02.1968 r.
			7. Opracowanie karty adresowej (autor, data, podpis) Włodzimierz Dopierała 15.10.2013 r.  

<b>GEZ</b>	<b>KARTA ADRESOWA ZABYTKU NIERUCHOMEGO</b>		3. Miejscowość <b>MARKINY</b>
1. Nazwa <b>STODOŁA w zespole folwarcznym</b>		2. Czas powstania pocz. XX w.	4. Adres  Markiny 11-200 Bartoszyce
8. Fotografia z opisem wskazującym orientację albo mapa z zaznaczonym stanowiskiem archeologicznym			5. Przynależność administracyjna  województwo: <b>WARMIŃSKO-MAZURSKIE</b>  powiat: <b>BARTOSZYCKI</b>  gmina: <b>WIEJSKA BARTOSZYCE</b>
			6. Formy ochrony  ustalenie ochrony w miejscowym planie zagospodarowania przestrzennego albo w decyzji o warunkach zabudowy
			7. Opracowanie karty adresowej (autor, data, podpis) Włodzimierz Dopierała 15.10.2013 r.  



<p><b>GEZ</b></p>	<p><b>KARTA ADRESOWA ZABYTKU NIERUCHOMEGO</b></p>		<p>3. Miejscowość <b>MARKINY</b></p>
<p>1. Nazwa <b>STODOŁA w zespole folwarcznym</b></p>		<p>2. Czas powstania pocz. XX w.</p>	<p>4. Adres  Markiny 11-200 Bartoszyce</p>
<p>8. Fotografia z opisem wskazującym orientację albo mapa z zaznaczonym stanowiskiem archeologicznym</p> <div data-bbox="456 448 1357 1043" data-label="Image"> </div> <div data-bbox="566 1070 1240 1433" data-label="Image"> </div>			<p>5. Przynależność administracyjna  województwo: <b>WARMIŃSKO-MAZURSKIE</b>  powiat: <b>BARTOSZYCKI</b>  gmina: <b>WIEJSKA BARTOSZYCE</b></p>
			<p>6. Formy ochrony  ustalenie ochrony w miejscowym planie zagospodarowania przestrzennego albo w decyzji o warunkach zabudowy</p>
			<p>7. Opracowanie karty adresowej (autor, data, podpis) Włodzimierz Dopierała 15.10.2013 r.</p> <p style="text-align: right;"><i>Włodzimierz Dopierała</i></p>

<b>GEZ</b>	<b>KARTA ADRESOWA ZABYTKU NIERUCHOMEGO</b>		3. Miejscowość <b>MARKINY</b>
1. Nazwa <b>ALEJA LIPOWA</b>		2. Czas powstania pocz. XX w.	4. Adres  Markiny 11-200 Bartoszyce
8. Fotografia z opisem wskazującym orientację albo mapa z zaznaczonym stanowiskiem archeologicznym    			5. Przynależność administracyjna  województwo: <b>WARMIŃSKO-MAZURSKIE</b>  powiat: <b>BARTOSZYCKI</b>  gmina: <b>WIEJSKA BARTOSZYCE</b>
			6. Formy ochrony  ustalenie ochrony w miejscowym planie zagospodarowania przestrzennego albo w decyzji o warunkach zabudowy
			7. Opracowanie karty adresowej (autor, data, podpis) Włodzimierz Dopierała 15.10.2013 r.  



<b>GEZ</b>	<b>KARTA ADRESOWA ZABYTKU NIERUCHOMEGO</b>		3. Miejscowość <b>MARKINY</b>
1. Nazwa <b>SPICHLERZ W ZESPOLE DWORSKO FOLWARCZNYM</b>		2. Czas powstania <b>Pocz. XX w.</b>	4. Adres  Markiny, dz. nr 4/8 11-200 Bartoszyce
8. Fotografia z opisem wskazującym orientację albo mapa z zaznaczonym stanowiskiem archeologicznym			5. Przynależność administracyjna  Województwo: <b>WARMIŃSKO-MAZURSKIE</b>  Powiat: <b>BARTOSZYCKI</b>  Gmina: <b>WIEJSKA BARTOSZYCE</b>  6. Formy ochrony ustalenie ochrony w miejscowym planie zagospodarowania przestrzennego albo w decyzji o warunkach zabudowy  7. Opracowanie karty adresowej (autor, data, podpis) <i>08.05.20gr</i> <i>Wojcik</i>

<p><b>GEZ</b></p>	<p><b>KARTA ADRESOWA ZABYTKU NIERUCHOMEGO</b></p>		<p>3. Miejscowość</p> <p><b>MARKINY</b></p>
<p>1. Nazwa</p> <p><b>MAGAZYN W ZESPOLE DWORSKO FOLWARCZNYM</b></p>		<p>2. Czas powstania</p> <p><b>Pocz. XX w.</b></p>	<p>4. Adres</p> <p>Markiny, dz. nr 4/8 11-200 Bartoszyce</p>
<p>8. Fotografia z opisem wskazującym orientację albo mapa z zaznaczonym stanowiskiem archeologicznym</p> <div data-bbox="197 582 896 1236"> </div> <div data-bbox="900 582 1646 1236"> </div>			<p>5. Przynależność administracyjna</p> <p>Województwo: <b>WARMIŃSKO-MAZURSKIE</b></p> <p>Powiat: <b>BARTOSZYCKI</b></p> <p>Gmina: <b>WIEJSKA BARTOSZYCE</b></p> <p>6. Formy ochrony ustalenie ochrony w miejscowym planie zagospodarowania przestrzennego albo w decyzji o warunkach zabudowy</p> <p>7. Opracowanie karty adresowej (autor, data, podpis) <i>08.05.2017r</i> <i>Łojak</i></p>

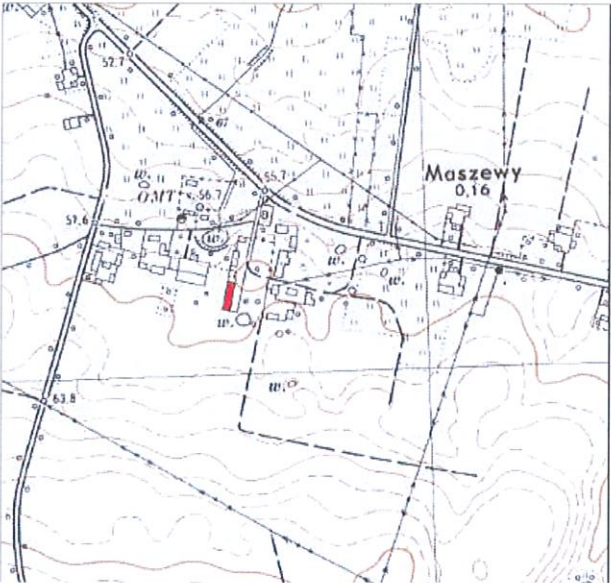



GEZ	<b>KARTA ADRESOWA ZABYTKU NIERUCHOMEGO</b>		3. Miejscowość <b>MASZEWY</b>
1. Nazwa <b>DWÓR w zespole dworsko-folwarcznym</b>		2. Czas powstania poł. XIX w., rozbud. pocz. XX w.	4. Adres  Maszewy 7 11-200 Bartoszyce
8. Fotografia z opisem wskazującym orientację albo mapa z zaznaczonym stanowiskiem archeologicznym    			5. Przynależność administracyjna  województwo: <b>WARMIŃSKO-MAZURSKIE</b>  powiat: <b>BARTOSZYCKI</b>  gmina: <b>WIEJSKA BARTOSZYCE</b>
			6. Formy ochrony  ustalenie ochrony w miejscowym planie zagospodarowania przestrzennego albo w decyzji o warunkach zabudowy
			7. Opracowanie karty adresowej (autor, data, podpis) Włodzimierz Dopierała 15.10.2013 r.  

<b>GEZ</b>	<b>KARTA ADRESOWA ZABYTKU NIERUCHOMEGO</b>		3. Miejscowość <b>MASZEWY</b>
1. Nazwa <b>STODOŁA w zespole dworsko-folwarcznym</b>		2. Czas powstania 2 poł. XIX w.	4. Adres  Maszewy 11-200 Bartoszyce
8. Fotografia z opisem wskazującym orientację albo mapa z zaznaczonym stanowiskiem archeologicznym    			5. Przynależność administracyjna  województwo: <b>WARMIŃSKO-MAZURSKIE</b>  powiat: <b>BARTOSZYCKI</b>  gmina: <b>WIEJSKA BARTOSZYCE</b>
			6. Formy ochrony  ustalenie ochrony w miejscowym planie zagospodarowania przestrzennego albo w decyzji o warunkach zabudowy
			7. Opracowanie karty adresowej (autor, data, podpis) Włodzimierz Dopierała 15.10.2013 r.  



GEZ	<b>KARTA ADRESOWA ZABYTKU NIERUCHOMEGO</b>		3. Miejscowość <b>MASZEWY</b>
1. Nazwa <b>BUDYNEK GOSPODARCZY w zespole dworsko-folwarcznym</b>		2. Czas powstania 2 poł. XIX w.	4. Adres  Maszewy 11-200 Bartoszyce
8. Fotografia z opisem wskazującym orientację albo mapa z zaznaczonym stanowiskiem archeologicznym			5. Przynależność administracyjna  województwo: <b>WARMIŃSKO-MAZURSKIE</b>  powiat: <b>BARTOSZYCKI</b>  gmina: <b>WIEJSKA BARTOSZYCE</b>
 			6. Formy ochrony  ustalenie ochrony w miejscowym planie zagospodarowania przestrzennego albo w decyzji o warunkach zabudowy  7. Opracowanie karty adresowej (autor, data, podpis) Włodzimierz Dopierała 15.10.2013 r.  

<b>GEZ</b>	<b>KARTA ADRESOWA ZABYTKU NIERUCHOMEGO</b>	3. Miejscowość <b>MASZEWY</b>
1. Nazwa <b>OBORA W ZESPOLE DWORSKO FOLWARCZNYM</b>		2. Czas powstania <b>XIX/ XX w.</b>
8. Fotografia z opisem wskazującym orientację albo mapa z zaznaczonym stanowiskiem archeologicznym		4. Adres Maszewy, dz. 130/5 11-200 Bartoszyce
		5. Przynależność administracyjna  Województwo: <b>WARMIŃSKO-MAZURSKIE</b>  Powiat: <b>BARTOSZYCKI</b>  Gmina: <b>WIEJSKA BARTOSZYCE</b>
6. Formy ochrony ustalenie ochrony w miejscowym planie zagospodarowania przestrzennego albo w decyzji o warunkach zabudowy		7. Opracowanie karty adresowej (autor, data, podpis) <i>08.05.2019</i> <i>Łojcił</i>



GEZ

## KARTA ADRESOWA ZABYTKU NIERUCHOMEGO

3. Miejscowość

**MINTY**

1. Nazwa

**SZKOŁA, ob. budynek mieszkalny, świetlica**

2. Czas powstania

pocz. XX w.

4. Adres

Minty 19  
11-200 Bartoszyce

8. Fotografia z opisem wskazującym orientację albo mapa z zaznaczonym stanowiskiem archeologicznym



5. Przynależność administracyjna

województwo:  
**WARMIŃSKO-MAZURSKIE**

powiat:  
**BARTOSZYCKI**

gmina:  
**WIEJSKA BARTOSZYCE**

6. Formy ochrony

ustalenie ochrony w miejscowym  
planie zagospodarowania  
przestrzennego albo w decyzji  
o warunkach zabudowy



7. Opracowanie karty adresowej

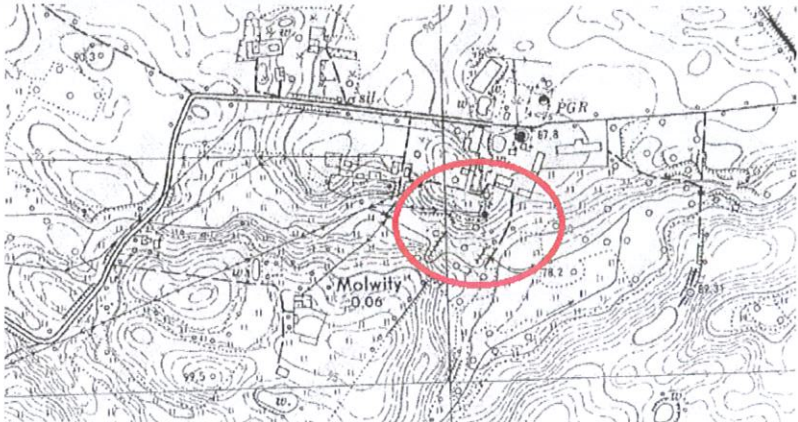
(autor, data, podpis)  
Włodzimierz Dopierała  
15.10.2013 r.





<p><b>GEZ</b></p>	<p align="center"><b>KARTA ADRESOWA ZABYTKU NIERUCHOMEGO</b></p>		<p>3. Miejscowość</p> <p><b>MINTY</b></p>
<p>1. Nazwa</p> <p align="center"><b>DOM</b></p>		<p>2. Czas powstania</p> <p>1902 r.</p>	<p>4. Adres</p> <p>Minty 20 11-200 Bartoszyce</p>
<p>8. Fotografia z opisem wskazującym orientację albo mapa z zaznaczonym stanowiskiem archeologicznym</p> <div data-bbox="456 440 1357 1038" data-label="Image"> </div> <div data-bbox="562 1067 1247 1433" data-label="Image"> </div>			<p>5. Przynależność administracyjna</p> <p>województwo: <b>WARMIŃSKO-MAZURSKIE</b></p> <p>powiat: <b>BARTOSZYCKI</b></p> <p>gmina: <b>WIEJSKA BARTOSZYCE</b></p> <p>6. Formy ochrony</p> <p>ustalenie ochrony w miejscowym planie zagospodarowania przestrzennego albo w decyzji o warunkach zabudowy</p> <p>7. Opracowanie karty adresowej (autor, data, podpis)</p> <p><b>Włodzimierz Dopierała</b> 15.10.2013 r.</p> <p align="right"><i>Włodzimierz Dopierała</i></p>

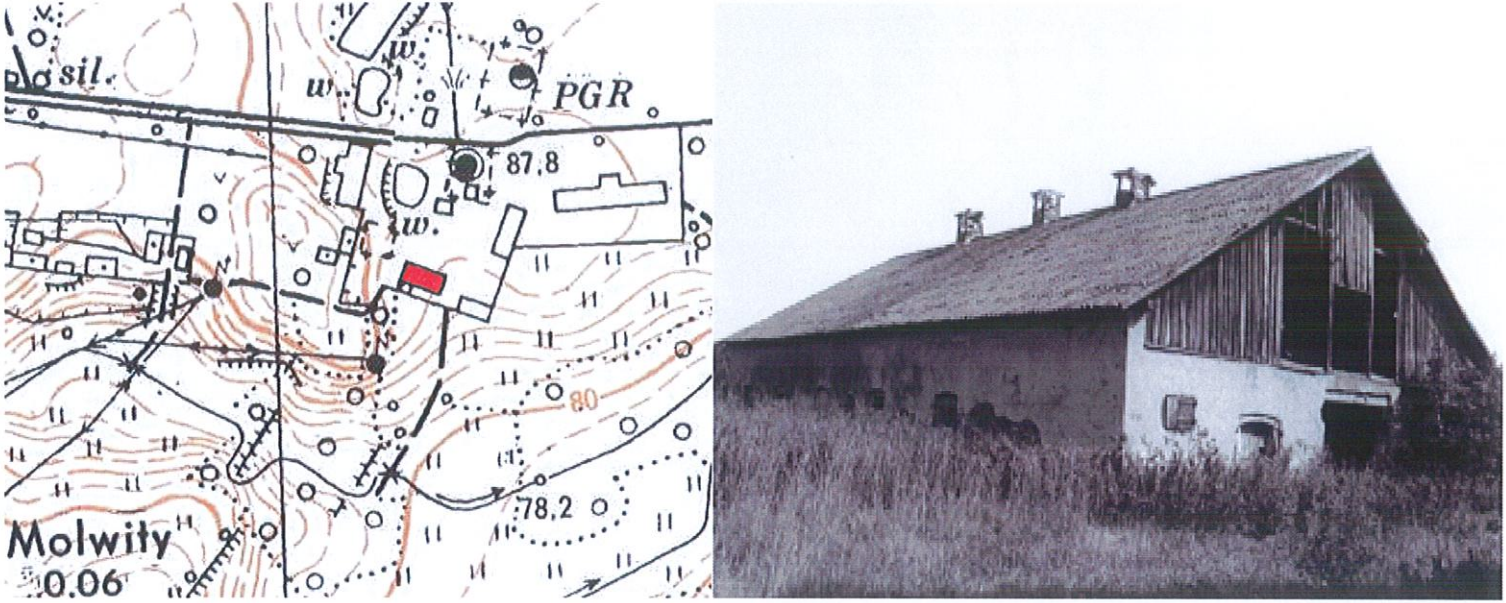


<p><b>GEZ</b></p>	<p><b>KARTA ADRESOWA ZABYTKU NIERUCHOMEGO</b></p>		<p>3. Miejscowość <b>MOLWITY</b></p>
<p>1. Nazwa <b>PARK PAŁACOWY</b></p>		<p>2. Czas powstania XVIII/XIX w.</p>	<p>4. Adres  Molwity 11-200 Bartoszyce</p>
<p>8. Fotografia z opisem wskazującym orientację albo mapa z zaznaczonym stanowiskiem archeologicznym</p> <div style="display: flex; justify-content: space-around;">   </div>			<p>5. Przynależność administracyjna</p> <p>województwo: <b>WARMIŃSKO-MAZURSKIE</b></p> <p>powiat: <b>BARTOSZYCKI</b></p> <p>gmina: <b>WIEJSKA BARTOSZYCE</b></p>
			<p>6. Formy ochrony</p> <p>Rejestr zabytków Nr A-1266 z dnia 6.12.1978 r.</p> <p>7. Opracowanie karty adresowej (autor, data, podpis) Włodzimierz Dopierała 15.10.2013 r.</p> <p style="text-align: right;"><i>Dopierała</i></p>


<p><b>GEZ</b></p>	<p><b>KARTA ADRESOWA ZABYTKU NIERUCHOMEGO</b></p>		<p>3. Miejscowość <b>MOLWITY</b></p>
<p>1. Nazwa <b>SZKOŁA, ob. dom w zespole szkoły, ob. w zagrodzie</b></p>		<p>2. Czas powstania 1911 r.</p>	<p>4. Adres  Molwity 9 11-200 Bartoszyce</p>
<p>8. Fotografia z opisem wskazującym orientację albo mapa z zaznaczonym stanowiskiem archeologicznym</p> <div data-bbox="452 454 1357 1027" data-label="Image"> </div> <div data-bbox="562 1067 1245 1437" data-label="Image"> </div>			<p>5. Przynależność administracyjna</p> <p>województwo: <b>WARMIŃSKO-MAZURSKIE</b></p> <p>powiat: <b>BARTOSZYCKI</b></p> <p>gmina: <b>WIEJSKA BARTOSZYCE</b></p> <p>6. Formy ochrony</p> <p>ustalenie ochrony w miejscowym planie zagospodarowania przestrzennego albo w decyzji o warunkach zabudowy</p> <p>7. Opracowanie karty adresowej (autor, data, podpis) Włodzimierz Dopierała 15.10.2013 r.</p> <p style="text-align: right;"><i>Dopierała</i></p>



<p><b>GEZ</b></p>	<p align="center"><b>KARTA ADRESOWA ZABYTKU NIERUCHOMEGO</b></p>		<p>3. Miejscowość <b>MOLWITY</b></p>
<p>1. Nazwa <b>BUDYNEK GOSPODARCZY w zespole szkoły, ob. w zagrodzie</b></p>		<p>2. Czas powstania 1911 r.</p>	<p>4. Adres  Molwity 11-200 Bartoszyce</p>
<p>8. Fotografia z opisem wskazującym orientację albo mapa z zaznaczonym stanowiskiem archeologicznym</p> <div data-bbox="456 464 1357 1038" data-label="Image"> </div> <div data-bbox="562 1066 1245 1433" data-label="Image"> </div>			<p>5. Przynależność administracyjna  województwo: <b>WARMIŃSKO-MAZURSKIE</b>  powiat: <b>BARTOSZYCKI</b>  gmina: <b>WIEJSKA BARTOSZYCE</b></p>
			<p>6. Formy ochrony  ustalenie ochrony w miejscowym planie zagospodarowania przestrzennego albo w decyzji o warunkach zabudowy</p>
			<p>7. Opracowanie karty adresowej (autor, data, podpis) Włodzimierz Dopierała 15.10.2013 r.</p> <p align="right"><i>Włodzimierz Dopierała</i></p>

<p><b>GEZ</b></p>	<p><b>KARTA ADRESOWA ZABYTKU NIERUCHOMEGO</b></p>	<p>3. Miejscowość <b>MOLWITY</b></p>
<p>1. Nazwa <b>CHLEWNIAW ZESPOLE DWORSKO FOLWARCZNYM</b></p>		<p>2. Czas powstania <b>1911 r.</b></p>
<p>8. Fotografia z opisem wskazującym orientację albo mapa z zaznaczonym stanowiskiem archeologicznym</p> 		<p>4. Adres Molwity, dz. 9/22 11-200 Bartoszyce</p> <p>5. Przynależność administracyjna  Województwo: <b>WARMIŃSKO-MAZURSKIE</b>  Powiat: <b>BARTOSZYCKI</b>  Gmina: <b>WIEJSKA BARTOSZYCE</b></p> <p>6. Formy ochrony ustalenie ochrony w miejscowym planie zagospodarowania przestrzennego albo w decyzji o warunkach zabudowy</p> <p>7. Opracowanie karty adresowej (autor, data, podpis) 08.05.2017r wojwł</p>



<p><b>GEZ</b></p>	<p><b>KARTA ADRESOWA ZABYTKU NIERUCHOMEGO</b></p>	<p>3. Miejscowość <b>MOLWITY</b></p>	
<p>1. Nazwa <b>CZWORAKI W ZESPOLE DWORSKO FOLWARCZNYM</b></p>		<p>2. Czas powstania <b>1911 r.</b></p>	<p>4. Adres Molwity 4, 5, 6, dz. 9/4, 9/8, 9/9 11-200 Bartoszyce</p>
<p>8. Fotografia z opisem wskazującym orientację albo mapa z zaznaczonym stanowiskiem archeologicznym</p> 		<p>5. Przynależność administracyjna</p> <p>Województwo: <b>WARMIŃSKO-MAZURSKIE</b></p> <p>Powiat: <b>BARTOSZYCKI</b></p> <p>Gmina: <b>WIEJSKA BARTOSZYCE</b></p> <p>6. Formy ochrony ustalenie ochrony w miejscowym planie zagospodarowania przestrzennego albo w decyzji o warunkach zabudowy</p> <p>7. Opracowanie karty adresowej (autor, data, podpis) <b>08.05.2017</b> <i>Wojcik</i></p>	