

UCHWAŁA NR XLIII/381/2014

Rada Gminy Bartoszyce

Z dnia 24 września 2014 r.

zmieniająca uchwałę w sprawie zatwierdzenia Planu Odnowy Miejscowości Wojciechy
na lata 2014 -2022

Na podstawie art. 18 ust. 2 pkt 6 ustawy z dnia 8 marca 1990 r. o samorządzie gminnym (t.j. Dz. U. z 2013r. poz.594 z późn. zm.) uchwała się, co następuje:

§ 1. Zatwierdza się Plan Odnowy Miejscowości Wojciechy na lata 2014 – 2022, przyjęty przez zebranie wiejskie w Wojciechach w dniu 22 września 2014 r., który stanowi załącznik do niniejszej uchwały.

§ 2. Uchyla się uchwałę rady Gminy Bartoszyce nr XXXVII/268/2009 rady Gminy Bartoszyce z dnia 14 lipca 2009 r. w sprawie zatwierdzenia Planu Odnowy Miejscowości – Sołectwo Wojciechy na lata 2009-2015.

§ 3. Wykonanie uchwały powierza się Wójtowi Gminy.

§ 4. Uchwała wchodzi w życie z dniem podjęcia.

WICEPRZEWODNICZĄCY
RADY GMINY

Andrzej Kosakowski

Spis treści

Wstęp.....	3
1. Opis i charakterystyka sołectwa Wojciechy	4
1.1. Położenie i powierzchnia.....	4
1.2. Klimat	6
1.3. Warunki hydrologiczne	7
1.4. Historia miejscowości.....	8
1.5. Lokalizacja, dostępność komunikacyjna	10
1.6. Struktura demograficzna.....	10
1.7. Lokalna gospodarka.....	11
1.8. Infrastruktura techniczna	13
1.8.1 Drogi.....	13
1.8.2. Wodociągi, kanalizacja.....	13
1.8.3. Odpady komunalne.....	13
1.8.4 Inne	14
1.9. Infrastruktura oświatowa	19
1.10 Infrastruktura społeczno-kulturalna.....	22
2. Analiza SWOT miejscowości.....	25
3. Wizja i kierunki rozwoju wsi.....	28
4. Opis planowanych przedsięwzięć oraz harmonogram ich realizacji	29
5. Monitoring i ewaluacja.....	35
6. Galeria zdjęć	36

Wstęp

Plan Odnowy Miejscowości jest dokumentem strategicznym określającym rozwój wsi w sferze społeczno - gospodarczej na lata 2015 - 2022, poprzez realizację zadań ujętych w dwie grupy: przedsięwzięcia inwestycyjne oraz działania społeczno - kulturalne. Plan został opracowany w celu stworzenia całościowej wizji rozwoju miejscowości, uwzględniającej czynniki zewnętrzne i wewnętrzne wpływające na możliwość realizacji planowanych działań oraz umożliwienia beneficjentom pozyskania środków zewnętrznych na realizację zadań. Plan Odnowy Miejscowości przygotowany został wspólnie z Grupą Odnowy Wsi liczącą 23 osoby. W skład zespołu weszli przedstawiciele różnych grup społecznych, tak aby realizowane zadania odpowiadały rzeczywistym potrzebom mieszkańców i mogły w pełni wykorzystać istniejący potencjał i szanse rozwoju miejscowości. Mieszkańcy mieli również możliwość wypowiedzenia się podczas konsultacji społecznych przeprowadzonych w formie ankiety.



Grupa Odnowy Wsi

1. Opis i charakterystyka sołectwa Wojciechy

1.1. Położenie i powierzchnia

Gmina Bartoszyce położona jest w północnej części województwa warmińsko-mazurskiego także w północnej części powiatu bartoszyckiego. Przez gminę przebiega droga Nr 51 łącząca obszar północny Polski z granicą północną Polski i z Obwodem Kaliningradzkim. Bezpośrednio sąsiaduje z gminami: Górowo Iławieckie, Sępól, Bisztynek. Wojciechy położone są w centralnej części województwa warmińsko-mazurskiego, w powiecie bartoszyckim, w gminie Bartoszyce. Sołectwo posiada powierzchnię ok. 2,4 tys. hektarów. Wojciechy leżą w niewielkiej odległości od ważnych ośrodków w województwie:

- ✓ Olsztyn 82 km
- ✓ Bezledy 10 km
- ✓ Bartoszyce 13 km
- ✓ Lidzbark warmiński 32 km
- ✓ Elbląg 100 km

Podział administracyjny powiatu bartoszyckiego

Powiat bartoszycki



Źródło: www.gminy.pl

Wojciechy leżą na terenie Niziny Staropruskiej – makroregionu fizycznogeograficznego w północnej Polsce i Rosji, stanowiącego część Pobrzeży Wschodniobałtyckich. Na obszarze Polski leżą 3 mezoregiony Niziny Staropruskiej:

- Wzniesienia Górowskie (izolowany cokół morenowy przekraczający 150 m n.p.m., a w największym punkcie dochodzący do 215 m n.p.m., gdzie początek bierze rzeka Wałsza),
- Równina Ornecka (położona między Wzniesieniami Górowskimi na północy a Pojezierzem Olsztyńskim na południu. Zbudowana głównie z piasków sandrowych, na których rosną bory sosnowe. Przez środek regionu płynie na zachód Drwęca warmińska – prawy dopływ Pasłęki),

- Nizina Sępolska (rozległa niecka z głęboko wciętą doliną Łyny, przylegająca od wschodu do Wzniesień Górskich. Na jej powierzchni zalegają miejscami tłuste ropy czerwone pochodzenia polodowcowego, na których wytworzyły się urodzajne gleby brunatne.

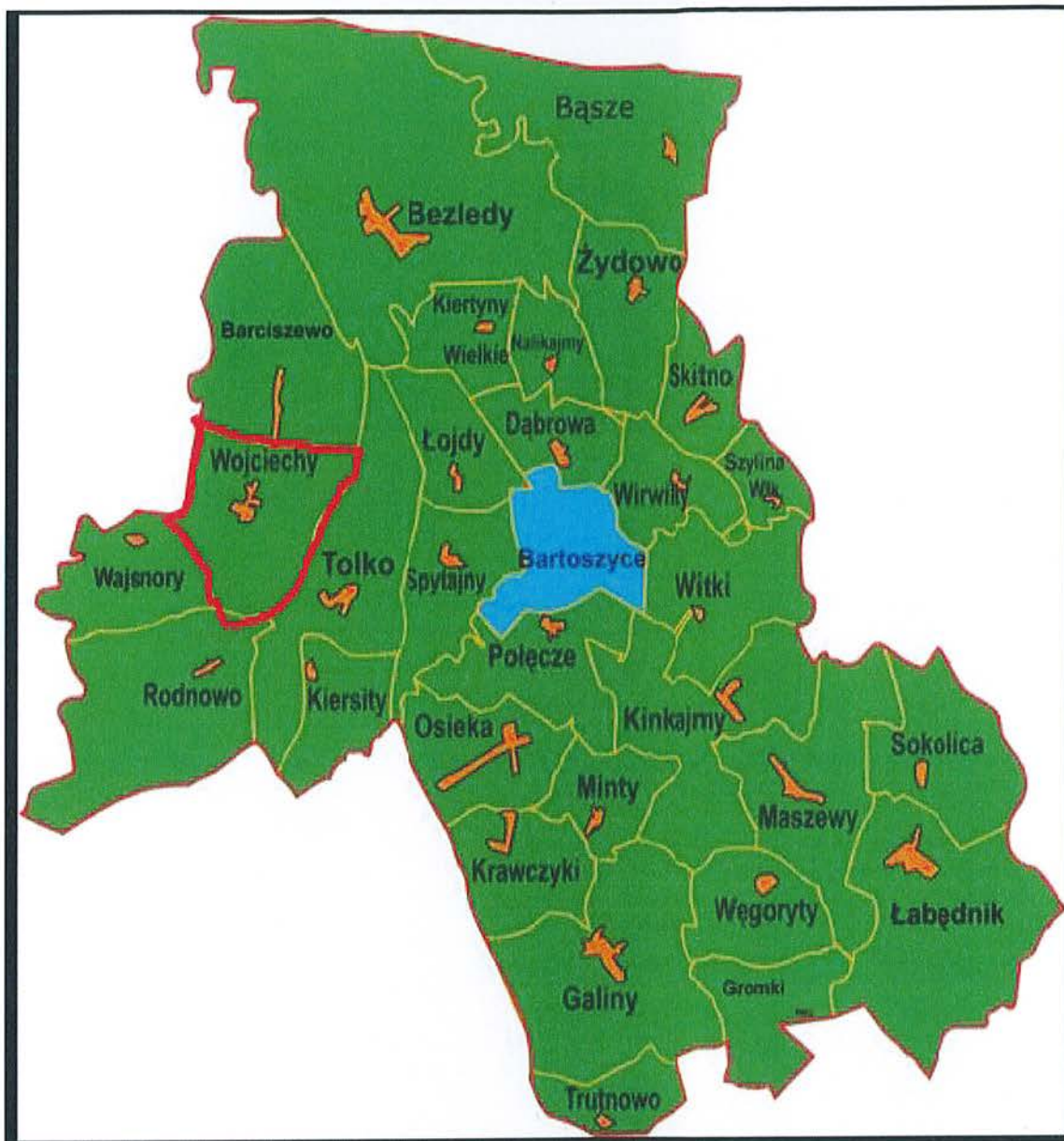
Administracyjnie Wojciechy leżą w centralnej części Gminy Bartoszyce należącej do powiatu bartoszyckiego w bliskim sąsiedztwie miasta Bartoszyce – 13 km.

Mapa sołectwa Wojciechy



Źródło: www.google.pl

Podział Gminy Bartoszyce na sołectwa z wyróżnieniem sołectwa Wojciechy



Źródło: www.wrota.warmia.mazury.pl

1.2. Klimat

Lokalne warunki klimatyczne Sołectwa Wojciechy, tak jak całej Gminy Bartoszyce ukształtowały się w wyniku oddziaływania takich czynników jak rzeźba terenu, obecność zwartych kompleksów leśnych i zbiorników wodnych. Klimat terenów, na których leżą Wojciechy jest surowy, z częstymi zmianami pogody. Czas trwania okresu wegetacyjnego wynosi około 170-190 dni. Średnia roczna temperatura wynosi 6,5 st.C, a średnia temperatura okresu wegetacyjnego 12 st. C. Roczna ilość opadów wynosi ponad 600 mm, przy czym ok. 65% opadów przypada na okres od kwietnia do września. Wiatry na tym terenie mają głównie kierunek zachodni, lub zbliżony do zachodniego.

1.3. Warunki hydrologiczne

Gmina Bartoszyce leży na styku dwóch dorzeczy: Pregoły (poprzez zlewnię rzeki Łyny) i Świeżej (poprzez zlewnie rzek: Bezleda i Pasmar) rozdzielonych działem wodnym I rzędu, który przebiega w północno-zachodniej części gminy. W zasięgu dorzecza Świeżej znajduje się niewielki fragment gminy na północnym-zachodzie i obejmuje znaczną część sołectwa Bezledy oraz skrajne fragmenty sołectw: Barciszewo, Tolko i Bąsze. Pozostały teren należy do dorzecza Pregoły. W skali województwa warmińsko-mazurskiego gmina Bartoszyce należy do terenów o małym wskaźniku odzwierciedlającym udział wód powierzchniowych (jeziora i ciek) w ogólnej powierzchni gminy, który wynosi 0,63% przy średniej dla województwa 5,73%. Niska wartość wskaźnika wiąże się z bardzo małą ilością jezior. Według „katalogu jezior Polski” opracowanego przez Adama Chylińskiego, w gminie Bartoszyce znajduje się tylko 18 zbiorników wodnych o powierzchni powyżej 1 ha. Jedynie dwa jeziora są większe niż 10 ha - Kinkajmskie (wg. różnych źródeł od 76 do 95,5 ha) i jezioro w m. Wyręba (ok. 14 ha). Ze względu na zabiegi hydrotechniczne, jakim poddawane są te jeziora (piętrzenie, spuszczenie wody), zmianom ulega poziom ich zwierciadła wody i powierzchnia. Ponad to są to jeziora płytkie i zarastające. 12 zbiorników nie przekracza wielkości 2 ha, prawie połowa to zbiorniki bezodpływowe. Charakterystycznym dla gminy obiektem hydrograficznym są niewielkie, przeważnie płytkie zbiorniki wodne tzw. oczka wodne, które zajmują bezodpływowe zagłębienia terenowe. Ich występowanie uwarunkowane jest budową geologiczną podłoża, która wiąże się z działalnością lądolodów w epoce plejstocenu. Podczas wycofania się lodowca z obszaru Polski na terenie gminy osadzone zostały otwory zbudowane ze słabo przepuszczalnych glin zwałowych oraz osadów ilastych, dlatego zatrudniony jest podziemny odpływ wód opadowych i roztopowych, a dominuje odpływ powierzchniowych, który przy sprzyjających warunkach terenowych zwiększa powierzchniową retencję wodną. Jak wspomniano, znaczna część gminy leży w zlewni Łyny, będącej główną rzeką opisywanego terenu. Biegnie środkiem gminy z kierunku południowo-zachodniego na wschód. Odwodnienie południowej części gminy odbywa się za pośrednictwem prawostronnych dopływów Łyny przede wszystkim: Pisy Bartoszyckiej z Bajdycką Młynówką oraz Suszycy. W zachodniej części gminy odpływ wód odbywa się w kierunku zachodnim poprzez dopływ rzeki Elmy, która jest lewostronnym dopływem rzeki Łyny, biegnącym poza granicami gminy Bartoszyce. Północna część gminy leży w zasięgu zlewni rzeki Bezledy, należącej do dorzecza Świeżej, oraz lewostronnych dopływów Łyny, z których największym w granicach gminy jest Wirwilska Młynówka. Na terenie sołectwa Wojciechy zlokalizowane są następujące rzeki i oczka wodne:

- rzeki: na zachód od wsi Borki i Pilwa biegnie po wzniesieniu dział wodny III rzędu oddzielający zlewnię rzeki Elmy od zlewni przyrzecza rzeki Łyny. W konsekwencji, odpływ wód z terenu sołectwa odbywa się w dwóch kierunkach na zachód od systemu rzeki Elmy i na południowo-wschód od rzeki Łyny, a sieć rzeczną tworzą Źródłowe odcinki cieków. Wieś Wojciechy leży pomiędzy

dwoma ramionami niewielkiego, lewostronnego odpływu rzeki Elmy (uchodzącego do niej poza granicami gminy), obejmującymi ją od południa i od północy. Innych, znaczących cieków nie ma. - brak jest jezior, natomiast występuje duże nagromadzenie małych oczek wodnych, szczególnie wokół wsi Wojciechy i Borki.

1.4. Historia miejscowości


Wieś Wojciechy (Albrechtsdorf) została założona w 1335 r. przez komtura Bałgi Henryka de Muro. Początkowo należała do państwa, to jest do Zakonu Krzyżackiego, by w 1392 r. przejść w ręce szlacheckiej rodziny Malgedinów. W 1414 Wojciechy zostały zniszczone przez wojska polskie i litewskie. Podczas władania wsią Wojciechy przez rodzinę Malgedinów zbudowano kościół, choć wymieniono go w źródłach po raz pierwszy dopiero w 1498 roku. W latach 1525-1945 funkcjonuje kościół ewangelicki. W XVIII wieku Wojciechy znowu należały do państwa jako wieś królewska, aż do reform uwłaszczeniowych początku XIX stulecia. Szkoła została tu utworzona przy kościele zaraz po zwycięstwie w reformacji, to jest po 1525 roku. Zreorganizowano ją i poddano nadzorowi państwowemu. W 1935 roku pracowało w niej dwóch nauczycieli, a uczęszczało 129 uczniów. W latach 1954 – 1972 Wojciechy były siedzibą Gromadzkiej rady Narodowej. W latach 1975 – 1998 miejscowości należała administracyjnie do województwa olsztyńskiego. W styczniu i lutym 1945 roku okolice Bartoszczy i Górowa Hławckiego stały się areną działań frontowych. Dopiero w czerwcu 1945 roku przybyły z Olsztyna do Bartoszczy i Hławki pierwsze ekipy polskich urzędników ze starostami powiatowymi na czele.

Na terenie sołectwa Wojciechy występują następujące obiekty zabytkowe i sakralne:



1.5. Lokalizacja, dostępność komunikacyjna

Wojciechy położone są w zachodniej części Gminy Bartoszyce w odległości 13 km od Bartoszyca. Sąsiadują z następującymi sołectwami: Taplikajmy, Barciszewo, Bezledy, Łojdy, Spytajny, Tolko, Rodnowo i Wajsnory. Miejscowość Wojciechy posiada możliwość dojazdu do stolicy powiatu drogą wojewódzką nr 512. W samym sołectwie jest droga powiatowa nr 1521N i drogi gminne nr 120010N – nawierzchnia gruntowa, 120008N – nawierzchnia bruk/żwirowa, 120005N – nawierzchnia bruk/żwirowa/gruntowa oraz drogi wewnętrzne dojazdowe. Usługi komunikacji autobusowej świadczone są przez PKS Bartoszyce oraz przewoźników prywatnych na linii Bartoszyce-Górowo Iławeckie.



Przystanek w Wojciechach

1.6. Struktura demograficzna

Sołectwo Wojciechy składa się z następujących miejscowości: Wojciechy i Borki. Sołectwo Wojciechy zamieszkuje 737 osób (zameldowanych).

Miejscowości wchodzące w skład sołectwa Wojciechy

Miejscowość	Liczba mieszkańców na koniec 2013 r.	Liczba mężczyzn	Liczba kobiet	Liczba osób w wieku przedprodukcyjnym	Liczba osób w wieku produkcyjnym	Liczba osób w wieku poprodukcyjnym
Wojciechy	532	269	263	91	349	92
Borki	205	108	91	54	133	12
Razem	737	377	354	145	482	104

Źródło: opracowanie własne – Urząd Gminy w Bartoszycach.

W sołectwie Wojciechy 72% mieszkańców zamieszkuje miejscowość Wojciechy. W ogólnej licznie mieszkańców sołectwa mężczyźni stanowią 51%, kobiety natomiast 48%. W sołectwie Wojciechy zdecydowana większość, bo aż 65% stanowią mieszkańcy w wieku produkcyjnym. W 20% są to mieszkańcy w wieku przedprodukcyjnym, a 14% stanowią mieszkańcy w wieku poprodukcyjnym. Miejscowość Wojciechy jest miejscowością sołecką zamieszkiwaną przez 532 osoby (zameldowane).

1.7. Lokalna gospodarka

Mieszkańcy Wojciech zajmują się głównie gospodarką rolną. Powierzchnia ogólna sołectwa Wojciechy stanowi 2.421,40 ha w tym użytki rolne 1.954,50 ha, co stanowi 81% i lasy 204,21 ha, co stanowi 8,4%. Przeważają drobne gospodarstwa rolne. W sołectwie Wojciechy funkcjonuje kilkanaście podmiotów prowadzących działalność gospodarczą: tartak, 2 sklepy wielobranżowe, punkt piekarni, plantacja malin i truskawek, baza zaopatrzenia rolnictwa, agencja pocztowa, Niepubliczny Zakład Opieki Zdrowotnej. Na terenie sołectwa prowadzone są również działania w zakresie agroturystyki. Oficjalnie jest jeden obiekt udostępniający miejsca noclegowe.



Baza zaopatrzenia rolnictwa w Wojciechach



Niepubliczny Zakład Opieki Zdrowotnej

1.8. Infrastruktura techniczna

1.8.1 Drogi

Drogi krajowe i wojewódzkie tworzą konstrukcję systemu komunikacyjnego gminy Bartoszyce przecinając się w jej centralnym punkcie – mieście Bartoszyce. Drogi te stanowią szkielet dla centrycznie rozchodzących się dróg powiatowych i gminnych. Gmina posiada sieć dróg zapewniających jej sprawne połączenie ze wszystkimi jednostkami osadniczymi na jej terenie jak również połączenie z sąsiednimi gminami. Przez teren miejscowości Wojciechy przebiegają następujące drogi: droga wojewódzka nr 512, drogi powiatowe nr 1521N i drogi gminne nr 120010N – nawierzchnia gruntowa, 120008N – nawierzchnia bruk/żwirowa, 120005N – nawierzchnia bruk/żwirowa/gruntowa oraz drogi wewnętrzne dojazdowe droga powiatowa nr 1960N.

1.8.2. Wodociągi, kanalizacja

Gmina Bartoszyce posiada niski poziom wyposażenia infrastrukturalnego. Natomiast miejscowość Wojciechy uzbrojona jest w stacje uzdatniania wody wraz z siecią wodociągową o długości czynnej sieci 16,6 km. Brak jest kanalizacji na terenie wsi Wojciechy. Infrastruktura techniczna jest w administrowaniu ZBGKiM w Sędławkach.

1.8.3. Odpady komunalne

Z obszaru sołectwa odpady komunalne są wywożone przez konsorcjum „EKO-BARTKO”. Gmina Bartoszyce nie dysponuje składowiskiem odpadów – wywozi je na wysypisko śmieci w Wysiece na terenie sołectwa Bezledy. Sołectwo Wojciechy wyposażone jest w system pojemników do selektywnej zbiórki odpadów.



Pojemniki do selektywnej zbiórki odpadów znajdują się m.in. przy cmentarzu komunalnym w Wojciechach

1.8.4 Inne

Podczas zebrań z Grupą Odnowy Wsi mieszkańcy wskazywali na inne zaplecze techniczne tj. basen p.poż., parkingi przy Domu Kultury, cmentarzu, kościele, szkole, boiskach, chodniki wzdłuż drogi wojewódzkiej i powiatowej, centralę telefoniczną, przydomowe szamba i oczyszczalnię ścieków, oświetlenie uliczne.



Parking przy Domu Kultury w Wojciechach



Basen przeciw pożarowy



Chodnik przy drodze gminnej




Boisko do piłki nożnej



Stojak na rowery znajdujący się w centrum wsi

Rabaty kwiatowe wykonane przez mieszkańców






Każdy kawałek wolnego terenu jest przez mieszkańców zagospodarowany



Miejsce do spotkań i integracji „Zielony Zakątek” – praca własna mieszkańców



Witacz ustawiony w centrum wsi

1.9. Infrastruktura oświatowa

W miejscowości Wojciechy funkcjonują od 1946 roku szkoła podstawowa. W 1963 roku została przeniesiona do obecnego budynku. 4 marca 1999 roku otwarto w szkole pierwszą w Gminie Bartoszyce, szkolną pracownię komputerową. W październiku 2006 roku szkoła otrzymała imię Jana Brzechwy. Rok później, 4 października 2007 roku, odbyła się uroczystość wręczenia szkole sztandaru. Jest to jedna z największych szkół na terenie Gminy Bartoszyce. Do szkoły uczęszczają uczniowie z miejscowości: Ardapy, Bądle, Borki, Borki Małe, Nowa Karczma, Piasek, Spytajny, Taplikajmy, Tolko, Wojciechy, Worgielity. Liczba uczniów: Bazę dydaktyczną szkoły stanowią: sala gimnastyczna, pełnowymiarowe boisko do mini gier sportowych, pracownia komputerowa, biblioteka, czytelnia.



Szkola Podstawowa im. Jana Brzechwy w Wojciechach



Boisko do piłki siatkowej przy szkole podstawowej



Boisko do koszykówki przy szkole podstawowej



Plac zabaw znajdujący się przy szkole

1.10 Infrastruktura społeczno-kulturalna

W Wojciechach działa dom kultury. Prowadzone są w nim zajęcia dla dzieci, czynna jest sala gier. W budynku domu kultury mieści się także filia nr 1 Gminnej Biblioteki Publicznej w Galinach z salą komputerową i 5 stanowiskami komputerowymi z dostępem do internetu. Księgozbiór biblioteki liczy ponad 8 tys. woluminów. Przy Domu Kultury w Wojciechach działa zespół śpiewaczy „Wojcieszanie”. Zespół powstał w 1987 roku. Do zespołu należą osoby dorosłe zamieszkałe w Wojciechach. W repertuarze zespołu możemy znaleźć piosenki ludowe polskie i ukraińskie z różnych regionów oraz piosenki biesiadne. Zespół w ciągu roku odbywa średnio 20 koncertów. Obecnie zespół liczy 8 osób i śpiewa przy akompaniamencie akordeonu, diabelskich skrzypiec i bębna. Kierownikiem i instruktorem jest Włodzimierz Bohun. Zespół działa pod patronatem Gminnego Ośrodka Kultury w Tolko i reprezentuje Gminę Bartoszyce już od 27 lat.



Zespół „Wojcieszanie”

Przy Domu Kultury w Wojciechach działa nieformalna grupa „Zgodna Dłoń”, która z powodzeniem sięga po środki zewnętrzne na realizację inicjatyw oddolnych m.in. pozyskano dofinansowanie na utworzenie placu zabaw oraz miejsca do integracji. W miejscowości aktywnie działa lokalne Koło Emerytów, Rencistów i Inwalidów, które włącza się w akcję upiększania wsi oraz angażuje się w życie kulturalne miejscowości.



Stoisko sołectwa Wojciechy podczas Dożynek Gminnych w Bezledach



Dom Kultury w Wojciechach

Niedawno swoje setne urodziny obchodziła Ochotnicza Straż Pożarna założona w 1912 roku. W chwili obecnej OSP liczy 35 strażaków. Działa tam również Młodzieżowa Drużyna Pożarnicza

skupiająca młodzież miejscowej szkoły podstawowej. W 2007 roku OSP w wyniku kontroli gotowości bojowej uzyskała I miejsce w powiecie bartoszyckim. Remiza strażacka składa się z garażu (w tym wóz bojowy marki Star 244) oraz pomieszczeń gospodarczych.



Remiza strażacka

W 2001 r. powstał Klub Sportowy Wojciechy. W czynie społecznym mieszkańcy wsi przygotowali przy miejscowej szkole boisko piłkarskie. W klubie działa drużyna seniorów (A klasa) i juniorów (klasa okręgowa) łącznie trenuje ponad 40 piłkarzy.



Piłkarze z Klubu Sportowego Wojciechy

2. Analiza SWOT miejscowości

Analiza SWOT jest techniką analityczną służącą porządkowaniu informacji, dotyczących danego zagadnienia, na cztery grupy: mocne strony, słabe strony, szanse oraz zagrożenia. Analiza ta pozwala na programowanie przyszłych działań z uwzględnieniem czynników zewnętrznych i wewnętrznych, które mają wpływ na ich realizację. Poniższa analiza została stworzona w porozumieniu z Grupą Odnowy Miejscowości, która miała możliwość wskazania czynników stanowiących w jej ocenie mocne bądź słabe strony miejscowości oraz szanse i zagrożenia dla rozwoju. Poniższa tabela zawiera wyniki analizy przeprowadzonej podczas spotkania w lipcu 2014 r.

MOCNE STRONY	SŁABE STRONY
<ul style="list-style-type: none"> ➤ wysoka aktywność społeczności lokalnej oraz jej zdolność do angażowania się w rozwój wsi, ➤ dobra współpraca między mieszkańcami a instytucjami użyteczności publicznej (szkoła, samorząd, dom kultury) ➤ bogactwo przyrodnicze (obszar Natura 2000, duże kompleksy leśne) ➤ dobre położenie geograficzne przy drodze wojewódzkiej ➤ jedna z większych wsi w Gminie Bartoszyce ➤ dużo terenów gminnych do zagospodarowania 	<ul style="list-style-type: none"> ➤ niedostateczne zagospodarowanie terenów gminnych ➤ zły stan dróg i chodników dróg wojewódzkich i powiatowych ➤ niepełne wykorzystanie walorów przyrodniczych, kulturalnych i turystycznych ➤ brak zbiorczej sieci kanalizacyjnej ➤ niezadawalający stan techniczny domu kultury i remizy strażackiej ➤ słaba baza sportowa ➤ niedostateczna oferta sportowa ➤ słabe wyposażenie w sprzęt sportowy ➤ zły stan techniczny kościoła
SZANSE	ZAGROŻENIA
<ul style="list-style-type: none"> ➤ perspektywy na możliwość dofinansowania zadań na terenach obszarów wiejskich ➤ zwiększenie funduszy na remont dróg ➤ powołanie stowarzyszenia na rzecz rozwoju wsi ➤ aktywizacja zawodowa mieszkańców wsi poprzez organizację szkoleń ➤ promocja przedsiębiorczości, stworzenie dogodnych warunków do rozwoju gospodarczego ➤ promocja twórczości lokalnej ➤ nawiązanie współpracy partnerskiej ➤ stworzenie wioski tematycznej 	<ul style="list-style-type: none"> ➤ migracja młodzieży ➤ starzenie się społeczeństwa ➤ bezrobocie ➤ wstrzymanie środków na rozwój obszarów wiejskich ➤ niestabilność polityczna

Powyższa analiza SWOT określiła, co może pomóc w realizacji celów sołectwa (silna strona lub możliwość) lub co może być przeszkodą, którą należy przezwyciężyć lub zminimalizować w celu osiągnięcia pożądanego rezultatu (słaba strona lub zagrożenie).

Identyfikacja problemów:

- ✓ niezadawalający stan infrastruktury technicznej, w tym dróg i chodników;
- ✓ niski poziom zwodociągowania i skanalizowania miejscowości;

- ✓ niewystarczająca oferta sportowo-kulturalna;
- ✓ zły stan techniczny obiektów użyteczności publicznej.



Spotkanie Grupy Odnowy Miejscowości w celu przeprowadzenia analizy SWOT sołectwa Wojciechy

Zgodnie z ustaleniami ze spotkania dotyczącego opracowania Planu Odnowy Miejscowości Wojciechy, które odbyło się 25 czerwca 2014r., wśród mieszkańców Wojciech została rozprowadzona ankieta dotycząca warunków życia, możliwości rozwoju i miejscowość w najbliższych latach. W ankiecie zapytano również o to co mieszkańcy mogliby dać od siebie dla swojej wsi. Ankiety były dostępne w miejscach publicznych, rozprowadzono je w ilości 100 sztuk.

W ankiecie wzięło udział 20 osób. Ankietowani musieli odpowiedzieć na trzy pytania: „Co mi się podoba w Wojciechach”, „Co chciałbym, aby było w Wojciechach”, „Co sam mógłbym zrobić dla Wojciech”. **Na pytanie 1 „Co mi się podoba w Wojciechach”** najczęściej odpowiedzi dotyczyło: współpracy między mieszkańcami, plac „Pod kasztanem”, boisko, plac przy przystanku, OSP Wojciechy, dużo zieleni, bliskość natury, „Gospoda przy ognisku”, miejsca spotkań, Klub Sportowy Wojciechy, estetyka wsi, zadbane cmentarz, dostęp do opieki zdrowotnej, szkoła. **Na pytanie 2 „Co chciałbym, aby było w Wojciechach”** ankietowani odpowiadali: boiska wielofunkcyjne, lepsze drogi i chodniki, ścieżki zdrowotne i rowerowe, lepsze zaplecze dla OSP, więcej imprez, dłużej palące się latarnie, basen, oczko wodne, więcej zaangażowanie mieszkańców na rzecz wsi, kanalizacja. Ankietowani na trzecie pytanie dotyczące tego, „Co sam mógłbym zrobić dla

Wojciech” zgodnie odpowiadali: pomóc przy pracach na rzecz wsi. Powyższe wyniki są sygnałem dla władz lokalnych, w jakich dziedzinach należy zintensyfikować działania w celu poprawy warunków życia w Wojciechach. Ma to odzwierciedlenie w dalszej części Planu dotyczącej planowanych zadań. Rozwijając koncepcje zawarte w analizie SWOT i ankietach uczestnicy warsztatów wypracowali wizję co do przyszłego wizerunku miejscowości.

3. Wizja i kierunki rozwoju wsi

Wizja jest wyrażeniem, które określa główny cel miejscowości, jej „sens życia”. Jest wyrazem dążeń i oczekiwań w stosunku do miejscowości, dla której została sformułowana. Wypracowana misja rozwoju miejscowości poprzez wizję, pokazuje pozytywny obraz miejscowości Wojciechy na kolejne 7 lat. Przeprowadzone analizy i wyartykułowane potrzeby mieszkańców, pozwalają na określenie głównych celów planu. Cele te będą wyznacznikiem kierunku wszystkich działań objętych planem. Misja wyraźnie określa charakter miejscowości i wskazuje jej atuty. Z misji bezpośrednio wynikają obszary, które powinny być rozwijane. Obszary rozwojowe Wojciech, które wypracowano wspólnie na spotkaniach Grupy Odnowy Miejscowości wzajemnie się uzupełniają. Zadania realizowane w obszarach związanych z kulturą, oświatą i sportem wpłyną na podnoszenie poziomu wykształcenia mieszkańców oraz integracji kulturalnej z gminą i regionem.



Wizja:

Sołectwo Wojciechy obszarem o atrakcyjnych walorach przyrodniczych, kulturowych, sprzyjającym rozwojowi przedsiębiorczości i edukacji, gdzie mieszkańcy efektywnie uczą się, pracują i wypoczywają, a turyści aktywnie i spokojnie spędzają wolny czas.

Realizacja tak określonej wizji wymaga dokładnego sprecyzowania celów strategicznych, które są gwarancją realizacji zadań zmierzających do jej spełnienia. W oparciu o analizę SWOT określono kluczowe priorytety:

Cel I Poprawa bezpieczeństwa mieszkańców poprzez rozbudowę infrastruktury technicznej.

Priorytetem w tym obszarze będzie podjęcie działań na rzecz utrzymania bezpieczeństwa oraz porządku publicznego na terenie miejscowości przy jednoczesnym intensywnym działaniu na rzecz poprawy jakości dróg wojewódzkich, powiatowych i gminnych oraz chodników. Dążenie do zwiększenia poziomu zwodociągowania i skanalizowania miejscowości. Polepszenie stanu technicznego obiektów użyteczności publicznej.

Cel II Rozbudowa bazy sportowo-rekreacyjnej.

Priorytetem w tym obszarze jest podjęcie działań w kierunku rozbudowy infrastruktury rekreacyjno-wypoczynkowej w Wojciechach oraz infrastruktury kulturalnej i sportowej.

Cel III Poprawa estetyki wsi.

Priorytetem w tym obszarze będzie podjęcie działań integrujących lokalną społeczność, wspólne porządkowanie sołectwa i promocję Gminy, mobilizowanie społeczności lokalnej do aktywnego udziału w życiu wsi i uwrażliwienie jego mieszkańców na estetykę otoczenia i dbałość o środowisko.

Cel IV Wzrost stopnia integracji i aktywizacji mieszkańców Wojciech.

Priorytetem w tym obszarze będzie tworzenie warunków dla wszechstronnego rozwoju edukacyjnego mieszkańców. Działania te winny być wsparte tworzeniem warunków do zwiększenia integracji oraz aktywności społeczności lokalnej.

4. Opis planowanych przedsięwzięć oraz harmonogram ich realizacji

W celu podwyższenia standardu życia mieszkańców i podniesienia atrakcyjności turystycznej miejscowości Plan Odnowy Miejscowości Wojciechy zakłada realizację wielu działań społeczno – kulturalnych i gospodarczych. Przyczynią się one do rozwoju miejscowości oraz poprawy warunków życia mieszkańców. Rozbudowa infrastruktury ma za zadanie zaspokojenie potrzeb społeczności lokalnej.

Zadania zgłoszone do realizacji w latach 2015-2022 wraz z opisem, planowanym terminem realizacji i szacunkową wartością przedstawione zostały w tabeli poniżej.

--

PROJEKTY INWESTYCYJNE

Lp.	Nazwa i opis projektu	Szacunkowa wartość projektu	Termin realizacji	Źródło finansowania
1.	<p>Poprawa stanu dróg i chodników na terenie sołectwa Wojciechy</p> <p>cel: Poprawa bezpieczeństwa mieszkańców poprzez rozbudowę infrastruktury technicznej.</p> <p>W ramach inwestycji planowany jest remont oraz poprawa nawierzchni chodników oraz dróg wojewódzkich, powiatowych i gminnych przebiegających przez teren sołectwa Wojciechy.</p>	4 000 000,00	2015-2022	Fundusze krajowe, wojewódzkie, powiatowe, środki gminne, i Unii Europejskiej
2	<p>Zakończenie procesu skanalizowania sołectwa</p> <p>Cel: Poprawa bezpieczeństwa mieszkańców poprzez rozbudowę infrastruktury technicznej</p> <p>W ramach inwestycji planowane jest rozwiązanie problemu gospodarki ściekowej na terenie sołectwa.</p>	3 000000,0	2016-2020	Fundusze krajowe, wojewódzkie, powiatowe, środki gminne, i Unii Europejskiej
3	<p>Budowa boisk wielofunkcyjnych przy szkole podstawowej.</p> <p>Cel: Rozbudowa bazy sportowo-rekreacyjnej</p> <p>Realizacja zadania umożliwi uprawianie sportu wszystkim mieszkańcom. Obiekt będzie wykorzystywany do aktywnego spędzania wolnego czasu, do prowadzenia zajęć lekcyjnych w wychowania fizycznego, do organizacji zajęć pozalekcyjnych i imprez kulturalnych.</p>	400000,00	2016-2018	Fundusze krajowe, wojewódzkie, powiatowe, środki gminne, i Unii Europejskiej
4	<p>Wytyczenie ścieżek rowerowych i zdrowotnych na terenie sołectwa</p> <p>Cel: Rozbudowa bazy sportowo-rekreacyjnej</p> <p>Realizacja zadania przyczyni się do poprawy atrakcyjności sołectwa. W ramach zadania zostaną wytyczone trasy rowerowe, postawione plansze informacyjne oraz drogowskazy. Dodatkowo planuje się wydanie folderów informacyjnych z opisem szlaków, ścieżek rowerowych i</p>	10 000,00	2015-2016	Fundusze krajowe, wojewódzkie, powiatowe, środki gminne, i Unii Europejskiej

	najciekawszych miejsc w pobliżu trasy.			
6	Zakup wyposażenia do siłowni zewnętrznej Cel: Rozbudowa bazy sportowo-rekreacyjnej Realizacja zadania przyczyni się do poprawy atrakcyjności sołectwa. W ramach zadania zakupione zostaną urządzenia tworzące siłownię zewnętrzną.	35 000,00	2015-2017	Fundusze krajowe, wojewódzkie, powiatowe, środki gminne, i Unii Europejskiej
7	Remont Ochotniczej Straży Pożarnej w Wojciechach Cel: Poprawa bezpieczeństwa mieszkańców poprzez rozbudowę infrastruktury technicznej Realizacja zadania przyczyni się do poprawy bezpieczeństwa mieszkańców nie tylko sołectwa ale i całego regionu.	150 000,00	2015	Fundusze krajowe, wojewódzkie, powiatowe, środki gminne, i Unii Europejskiej
8	Rewitalizacja i zagospodarowanie terenu oraz oczka wodnego przy szkole Cel: Poprawa estetyki wsi Realizacja zadania przyczyni się do poprawy estetyki wsi.	15 000,00	2014-2016	Fundusze krajowe, wojewódzkie, powiatowe, środki gminne, i Unii Europejskiej
9	Zagospodarowanie zbiornika p.poż Cel: Poprawa estetyki wsi Realizacja zadania przyczyni się do upowszechniania rekreacji i aktywnego wypoczynku wśród mieszkańców, polepszy się estetyka wsi.	15 000,00	2020-2022	Fundusze krajowe, wojewódzkie, powiatowe, środki gminne, i Unii Europejskiej
10	Budowa parkingu przy cmentarzu Cel: Poprawa bezpieczeństwa mieszkańców poprzez rozbudowę infrastruktury technicznej Realizacja zadania przyczyni się do wzrostu bezpieczeństwa mieszkańców. W wyniku inwestycji zostanie podniesiona jakość i efektywność komunikacji na tym terenie. W ramach inwestycji planuje się położenie krawężników oraz płyt „eco”.	10 000,00	2015-2016	Fundusze krajowe, wojewódzkie, powiatowe, środki gminne, i Unii Europejskiej
11	Utworzenie miejsc postojowych przy szkole	12 000,00	2016-2017	Fundusze krajowe, wojewódzkie, powiatowe, środki

	<p>Cel: Poprawa bezpieczeństwa mieszkańców poprzez rozbudowę infrastruktury technicznej</p> <p>Realizacja zadania przyczyni się do wzrostu bezpieczeństwa mieszkańców. W wyniku inwestycji zostanie podniesiona jakość i efektywność komunikacji na tym terenie.</p>			gminne, i Unii Europejskiej
12	<p>Oznakowanie wsi</p> <p>Cel: Poprawa estetyki wsi</p> <p>W ramach inwestycji planowane jest: plan miejscowości Wojciechy na tablicy informacyjnej, tablice kierunkowe i drogowaskazy</p>	10 000,00	2014-2016	Fundusze krajowe, wojewódzkie, powiatowe, środki gminne, i Unii Europejskiej
13	<p>Rozbudowa bazy socjalnej dla Klubu Sportowego po byłym budynku hydroforni</p> <p>Cel: Rozbudowa bazy sportowo-rekreacyjnej</p>	84 000,00	2015-2016	Fundusze krajowe, wojewódzkie, powiatowe, środki gminne, i Unii Europejskiej
14	<p>Utworzenie placu zabaw na placu gminnym przy sklepie „Kalinka”</p> <p>Cel: Rozbudowa bazy sportowo-rekreacyjnej</p> <p>Realizacja zadania zapewni najmłodszym mieszkańcom ogólnodostępne i ciekawe miejsce gier i zabaw na świeżym powietrzu. Przyczyni się do poprawy zdrowia i samopoczucia najmłodszych oraz umożliwi przebywanie w jednym miejscu większej grupy dzieci, co wpłynie pozytywnie na budowanie relacji międzyludzkich.</p>	15 000,00	2015-2017	Fundusze krajowe, wojewódzkie, powiatowe, środki gminne, i Unii Europejskiej
15	<p>Zagospodarowanie oczka wodnego i budowa wiaty przy sklepie „Kalinka”</p> <p>Cel: Rozbudowa bazy sportowo-rekreacyjnej</p> <p>W ramach inwestycji planowane jest wybudowanie wiaty, uporządkowanie terenu.</p>	15 000,00	2015-2017	Fundusze krajowe, wojewódzkie, powiatowe, środki gminne, i Unii Europejskiej
16	<p>Budowa sceny plenerowej zadaszonej oraz utwardzenie terenu przed sceną na boisku wiejskim</p> <p>Cel: Rozbudowa bazy sportowo-rekreacyjnej</p>	25 000,00	2016-2018	Fundusze krajowe, wojewódzkie, powiatowe, środki gminne, i Unii Europejskiej

	W ramach inwestycji planowane jest budowa sceny plenerowe z zadaszeniem, na murowanej podbudówce oraz utwardzenie placu przed sceną.			
17	Modernizacja Domu Kultury Cel: Wzrost stopnia integracji i aktywizacji mieszkańców Wojciech W ramach inwestycji planowana jest: elewacja budynku, zagospodarowanie terenu, remont sanitariatów oraz zaplecza kuchennego	500 000,00	2016-2022	Fundusze krajowe, wojewódzkie, powiatowe, środki gminne, i Unii Europejskiej
18	Termomodernizacja budynku szkoły podstawowej Cel: Poprawa bezpieczeństwa mieszkańców poprzez rozbudowę infrastruktury technicznej W ramach inwestycji planowane jest: docieplenie ścian, montaż ogrzewania solarami	1 500 000,00	2015-2020	Fundusze krajowe, wojewódzkie, powiatowe, środki gminne, i Unii Europejskiej
19	Utwardzenie placu i chodników przy szkole Cel: Poprawa bezpieczeństwa mieszkańców poprzez rozbudowę infrastruktury technicznej Realizacja zadania przyczyni się do bezpiecznej komunikacji na tym terenie.	40 000,00	2016-2017	Fundusze krajowe, wojewódzkie, powiatowe, środki gminne, i Unii Europejskiej
20	Utworzenie skansenu maszyn rolniczych Cel: Wzrost stopnia integracji i aktywizacji mieszkańców Wojciech W ramach inwestycji planowane jest zagospodarowanie starych maszyn rolniczych na specjalnie wydzielonym terenie. Skansen będzie pełnił rolę atrakcji turystycznej.	5 000,00	2016-2017	Fundusze krajowe, wojewódzkie, powiatowe, środki gminne, i Unii Europejskiej
21	Budowa parku linowego Cel: Wzrost stopnia integracji i aktywizacji mieszkańców Wojciech W ramach inwestycji planowane jest budowa parku linowego oraz jego promocja jako atrakcji turystycznej.	250 000,00	2020-2022	Fundusze krajowe, wojewódzkie, powiatowe, środki gminne, i Unii Europejskiej
22	Modernizacja podjazdu dla niepełnosprawnych przy ośrodku zdrowia	10 000,00	2016-2018	Fundusze krajowe, wojewódzkie, powiatowe, środki

	W ramach zadania planowana jest organizacja imprez okolicznościowych, święto pieczonego ziemniaka, majówka strażacka			
4	Organizacja święta wsi – Dni Wojciech Cel: Wzrost stopnia integracji i aktywizacji mieszkańców Wojciech W ramach zadania planowana jest coroczne święto wsi mające na celu wspólną integrację mieszkańców oraz miejscowości.	10 000,00/rok	2015-2022	Fundusze krajowe, wojewódzkie, powiatowe, środki gminne, i Unii Europejskiej
5	Organizacja wyjazdów edukacyjno- kulturalnych Cel: Wzrost stopnia integracji i aktywizacji mieszkańców Wojciech W ramach zadania planowane są wyjazdy m.in. do teatru, kina, filharmonii mające na celu niwelowanie ograniczeń w dostępie do oferty kultury wyższej, która z racji miejsca zamieszkania. Istotne jest dążenie do uzyskania odczuwalnej społecznie poprawy w zaspokajaniu potrzeb kulturalnych.	5 000,00/rok	2015-2022	Fundusze krajowe, wojewódzkie, powiatowe, środki gminne, i Unii Europejskiej
6	Utworzenie wsi tematycznej Cel: Wzrost stopnia integracji i aktywizacji mieszkańców Wojciech Wioski tematyczne – czyli wsie z motywem przewodnim na rozwój – to innowacyjny sposób na ożywienie gospodarki wiejskiej oraz zapewnienie mieszkańcom wsi alternatywnych dochodów. Oferta wsi tematycznych, budowana na bazie zasobów przyrodniczych, kulturowych i historycznych danej miejscowości, przyczynia się do zwiększenia liczby turystów na terenach wiejskich oraz integruje mieszkańców wsi.	70 000,00	2015-2022	Fundusze krajowe, wojewódzkie, powiatowe, środki gminne, i Unii Europejskiej

5. Monitoring i ewaluacja

Realizacja Planu będzie poddawana bieżącej ocenie i aktualizacji. Podczas oceny przedstawione zostaną efekty z realizacji poszczególnych projektów ujętych do realizacji w POM oraz możliwa będzie jego weryfikacja w odniesieniu do zakładanych celów i działań strategicznych.

Analiza realizacji Planu pozwoli na weryfikację i wprowadzanie niezbędnych zmian w zakresie przyjętych celów i działań określonych w Planie Odnowy Miejscowości. Proponowane zmiany wynikające ze zmieniającej się rzeczywistości i pojawiających się możliwości będą mogły być zgłaszane przez Grupę Odnowy Wsi, Radę Sołecką, bądź radnego reprezentującego Wojciechy. Dokonane zmiany będą zatwierdzane przez Radę Gminy po konsultacjach z GOW, Radą Sołecką. Raport z oceny i analizy realizacji Planu Odnowy Miejscowości zostanie przedstawiony Wójt Gminy Bartoszyce, Radnym Rady Gminy Bartoszyce oraz społeczeństwu sołectwa. Proponuje się przeprowadzanie monitoringu na koniec każdego roku i jego aktualizację raz w roku przed uchwaleniem uchwały budżetowej na następny rok. Ocena będzie dokonywana pod względem finansowym i rzeczowym poszczególnych zadań inwestycyjnych i społecznych.

WICEPRZEWODNICZĄCY
RADY GMINY

Andrzej Kosakowski

6. Galeria zdjęć



Czerwiec 2014 spotkanie mieszkańców z moderatorem – Agnieszką Rasińską



Lipiec 2014 wybór członków do Grupy Odnowy Wsi



Analiza zasobów miejscowości

Grupa Odnowy Wsi Wojciechy