

R.6331.8.2012

Bartoszyce 20 luty 2012 r.

**Przedsiębiorstwo Wielobranżowe „IZOTERMA”
10-137 Olsztyn ul. Błękitna 5**

W odpowiedzi na pismo z dnia 06.02.2012 r. Starostwo Powiatowe w Bartoszycach wyraża zgodę na przejście projektowanej sieci kanalizacyjnej pod rowami w miejscowości Dąbrowa na działkach: 405, 431/1, 434.

Sieć kanalizacyjną w miejscu kolizji z rowami należy wykonać minimum 0,7 m pod dnami istniejących rowów licząc od górnej krawędzi rury osłonowej.

Sporządził: R. Zduniuk

Z up. STAROSTY

inż. Janusz Bonisławski
Naczelnik Wydziału
Rolnictwa i Ochrony Środowiska

Za zgodność
z oryginałem





ZARZĄD DRÓG POWIATOWYCH W DĄBROWIE K/BARTOSZYC

11 – 200 Bartoszyce, Dąbrowa 56A

Tel/fax 089 764 20 02

http://bip.warmia.mazury.pl/powiat_bartoszycki

www.zdpdabrowa.pl

e-mail: zdpdabrowa@wp.pl

NIP 743-16-46-963 REGON 510750580

ZDP – 4023.6.2012

Dąbrowa, dnia .../.../... lutego 2012r.

DECYZJA

Na podstawie art. 39 ust. 3 i 3a, ustawy z dnia 21 marca 1985r. o drogach publicznych (Dz. U. Nr 19 z 2007r. poz. 115 z póź. zm.) a także Upoważnienia Nr OR 077-5/2011 Zarządu Powiatu Bartoszyckiego z dnia 1 kwietnia 2011r. dyrektora Zarządu Dróg Powiatowych w Dąbrowie k/Bartoszyce do podpisywania i wydawania decyzji oraz załatwiania spraw w imieniu zarządu z zakresu realizacji zadań wynikających z ustawy o drogach publicznych oraz art. 104 ustawy z dnia 14 czerwca 1960r. Kodeks postępowania administracyjnego (t.j. Dz. U. Nr 98 z 2000r. poz. 1071 z późn. zm.), po rozpatrzeniu wniosku z dnia 03.02.2012r. (data wpływu 06.02.2012r.) złożonego przez:

Przedsiębiorstwo Wielobranżowe „IZOTERMA”

Usługi Projektowo-Wykonawcze

Ul. Błękitna 5, 10-107 Olsztyn

działającą z upoważnienia

Wójta Gminy Bartoszyce

ul. Plac Zwycięstwa 2, 11-200 Bartoszyce

(strona lub pełnomocnik strony)

ZEZWALA SIĘ

na zlokalizowanie w pasie drogowym drogi powiatowej nr 1555N Kiertyny Małe - Dąbrowa - Bartoszyce (dz. nr 392/1, gmina Bartoszyce) urządzenia infrastruktury technicznej niezwiązanego z potrzebami zarządzania drogami lub potrzebami ruchu drogowego, tj. sieci kanalizacji sanitarnej na niżej podanych warunkach:

(przedmiot sprawy)

1. Lokalizację rurociągu w pasie drogowym drogi powiatowej nr 1555N przedstawia załącznik graficzny, który stanowi integralną część niniejszej decyzji.
2. Ustala się następujące warunki umieszczenia urządzenia obcego (sieci kanalizacji sanitarnej) w pasie drogowym drogi powiatowej nr 1555N Kiertyny Małe - Dąbrowa - Bartoszyce:
 - a) sieć kanalizacji sanitarnej w granicach pasa drogowego w/w drogi należy wykonać na głębokości min. 1,2 m od poziomu terenu,
 - b) sieć kanalizacji sanitarnej (przejścia poprzeczne) w granicach pasa drogowego w/w drogi należy wykonać na głębokości min. 1,2 m od niwelety jezdni w rurach osłonowych,
 - c) zabrania się lokalizacji wszelkich urządzeń pomiarowych w granicy pasa drogowego drogi powiatowej nr 1555N,
 - d) po wykonaniu sieci kanalizacji sanitarnej teren pasa drogowego drogi powiatowej nr 1555N, należy przywrócić do poprzedniego stanu użyteczności stwierdzonego protokołem odbioru tego pasa,

Za zgodność
z oryginałem

- e) w przypadku kolizji w/w sieci kanalizacji sanitarnej z istniejącymi urządzeniami i obiektami infrastruktury technicznej, inwestor na swój koszt dokona przełożenia lub zabezpieczenia ww. urządzeń lub obiektów,
 - f) inwestor ponosi koszty budowy lub przebudowy urządzeń, nawierzchni w pasie drogowym, związanych z likwidacją kolizji projektowanych urządzeń ze stanem istniejącym.
3. Lokalizacja sieci kanalizacji sanitarnej nie może zmniejszać stateczności i nośności podłoża oraz nawierzchni drogi oraz naruszać istniejących urządzeń odwadniających drogę.
 4. Niniejsze zezwolenie nie jest pozwoleniem na budowę, ani nie stanowi zezwolenia na wejście z robotami na teren pasa drogowego.
 5. Utrzymanie sieci kanalizacji sanitarnej u w pasie drogowym drogi powiatowej nr 1555N należy do jego właściciela, tj. **Gminy Bartoszyce, Plac Wolności 2, 11-200 Bartoszyce.**
 6. Za umieszczenie urządzenia obcego nie związanego z funkcjonowaniem drogi inwestor obowiązany jest wносить opłaty raz do roku zgodnie z art. 40 ust. 5 ustawy z dnia 21 marca 1985r. o drogach publicznych (Dz. U. Nr 19 z 2007r. poz. 115 ze zm.).
 7. Opłatę roczną za pierwszy rok umieszczenia urządzenia obcego wnosi się 14 dni od wydania decyzji, a za lata następne w terminie do dnia 15 stycznia każdego roku, z góry za dany rok.

UZASADNIENIE

Zgodnie z art. 39 ust. 1 pkt 1 ustawy z dnia 21 marca 1985r. o drogach publicznych (Dz. U. Nr 19 z 2007r. poz. 115 z póź. zm.) zabronione jest lokalizowanie obiektów budowlanych, umieszczania urządzeń, przedmiotów i materiałów niezwiązanych z potrzebami zarządzania drogami lub potrzebami ruchu drogowego. Wyłączenie od tego zakazu stanowią urządzenia doprowadzające płyny na mocy ust. 1a w/w artykułu. Wyjątek stanowi zapis ust. 3 cytowanego artykułu zgodnie, z którym w szczególnie uzasadnionych przypadkach lokalizowanie w pasie drogowym obiektów budowlanych lub urządzeń niezwiązanych z potrzebami zarządzania drogami lub potrzebami ruchu drogowego może nastąpić wyłącznie za zezwoleniem właściwego zarządcy drogi, wydawanym w drodze decyzji administracyjnej. W odniesieniu do urządzeń odprowadzających lub doprowadzających płyny zarządca drogi może odmówić wydania zezwolenia na umieszczenie w pasie drogowym, wyłącznie, jeżeli ich umieszczenie spowodowałoby zagrożenie bezpieczeństwa ruchu drogowego, naruszenie wymagań wynikających z przepisów odrębnych lub miałyby doprowadzić do utraty uprawnień z tytułu gwarancji lub rękojmi w zakresie budowy, przebudowy lub remontu drogi.

Z przywołanych przepisów wynika jednoznacznie, iż ustawodawca w celu ochrony pasa drogowego przeznaczonego do prowadzenia ruchu pojazdów oraz ruchu pieszych, wprowadził zakaz umieszczania w nim jakichkolwiek urządzeń nie związanych gospodarką drogową, z którego wyłączył umieszczenie, konserwację, przebudowę i naprawy infrastruktury telekomunikacyjnej w rozumieniu ustawy z dnia 16 lipca 2004 r. - Prawo telekomunikacyjne (Dz. U. Nr 171, poz. 1800, z póź. zm.) oraz urządzeń służących do doprowadzania lub odprowadzania płynów, pary, gazu, energii elektrycznej oraz urządzeń związanych z ich eksploatacją, a także do innych czynności związanych z eksploatacją tej infrastruktury i urządzeń, jeżeli warunki techniczne i wymogi bezpieczeństwa na to pozwalają.

W uznaniu organu wydającego decyzję w niniejszej sprawie w dniu wydania przedmiotowej decyzji zgodnie z art. 39 ust.1a, brak jest przesłanek określonych w art. 39 ust. 3 ustawy o drogach publicznych uzasadniających niewyrażenie zgody na zlokalizowanie w pasie drogowym drogi powiatowej nr 1555N sieci kanalizacji sanitarnej.

Zgodnie z zapisami § 140 ust. 4 Rozporządzenia Ministra Transportu i Gospodarki Morskiej z dnia 2 marca 1999r. w sprawie warunków technicznych, jakim powinny odpowiadać drogi publiczne i ich usytuowanie (Dz. U. Nr 43 z 1999r. poz.430) podziemna budowla liniowa przebiegająca poprzecznie przez drogę nie może zmniejszać stateczności i nośności podłoża oraz nawierzchni drogi, naruszyć urządzeń odwadniających i innych podziemnych urządzeń drogi i zgodnie z § 140 ust. 6 budowla liniowa przecinająca poprzecznie drogę lub usytuowana wzdłuż drogi, powinna być wykonana w taki sposób, aby nie ograniczała możliwości

Za zgodność
z oryginałem

przebudowy albo remontu drogi, co pod warunkiem zachowania przez stronę w/w warunków umieszczenia urządzenia obcego w przedmiotowej sprawie nie powinno mieć miejsca.

Po dogłębnej analizie przebiegu kanalizacji tłocznej Zarząd Dróg Powiatowych w Dąbrowie k/Bartoszyc wnosi o przeprojektowanie tej kanalizacji w następujących miejscach:

1. odcinek od studni S120 do studni S121 zlokalizować w ciągu pieszym a nie w jezdni drogi powiatowej; *jeżeli obca*
2. odcinek od studni S177 do studni S177 przesunąć jak najbliższej granicy działki drogowej. *ustępować o 1.00m do kable owoce*

Decyzja wydana jest zgodnie z wnioskiem strony.

Zgodnie z warunkami decyzji przed przystąpieniem do fizycznego umieszczenia sieci kanalizacji sanitarnej niezbędne jest wystąpienie z wnioskiem o wydanie przez zarządcę drogi decyzji zezwalającej na prowadzenie robót i ustalającej za powyższe zajęcie stosownej opłaty oraz decyzji zezwalającej na umieszczenie w/w rurociągu w pasie drogowym drogi powiatowej nr 1555N ustalającej za to opłaty.

POUCZENIE

Zgodnie z art. 39 ust. 3a pkt. 1-3 ustawy z dnia 21 marca 1985r. o drogach publicznych (Dz. U. Nr 19 z 2007r. poz. 115 z póź. zm.) strona przed rozpoczęciem prac budowlanych jest zobowiązana do:

1. uzyskania pozwolenia na budowę lub zgłoszenia budowy albo wykonywania robót budowlanych we właściwym urzędzie ds. budownictwa;
2. uzgodnienia z zarządcą drogi, przed uzyskaniem pozwolenia na budowę, projektu budowlanego rurociągu kanalizacji tłocznej;
3. uzyskania zezwolenia zarządcy drogi na prowadzenie robót w pasie drogowym na podstawie art. 40 ust 1 i ust. 2 pkt 1 ustawy z dnia 21 marca 1985r. o drogach publicznych;
4. zezwolenia zarządcy drogi na umieszczenie przedmiotowego rurociągu kanalizacji tłocznej w pasie drogowym na podstawie art. 40 ust. 1 i ust. 2 pkt 2 w/w ustawy,

Od niniejszej decyzji przysługuje stronie odwołanie do Samorządowego Kolegium Odwoławczego w Olsztynie, za pośrednictwem Zarządu Dróg Powiatowych w Dąbrowie k/Bartoszyc w terminie 14 dni od dnia otrzymania niniejszej decyzji.

Z upoważnienia Zarządu Powiatu
DYREKTOR
Zarządu Dróg Powiatowych

inż. Karol Łomecki

(podpis osoby upoważnionej)

Otrzymują:

1. Przedsiębiorstwo Wielobranżowe „IZOTERMA” Usługi Projektowo-Wykonawcze
ul. Błękitna 5, 10-107 Olsztyn
2. a/a

Do wiadomości

1. Wójt Gminy Bartoszyce
ul. Plac Zwycięstwa 2, 11-200 Bartoszyce

Zwainia się od opłaty skarbowej na podstawie
oz. III pkt 44 kol. 4 pkt 5 ustawy z dn. 16.11.2006 r.
o opłacie skarbowej (Dz.U. Nr 225 poz. 1635).

Potwierdzam treść adnotacji
REFERENT
Zarządu Dróg Powiatowych
mgr Agnieszka Kocisz

Za zgodność
z oryginałem 3

0.000000

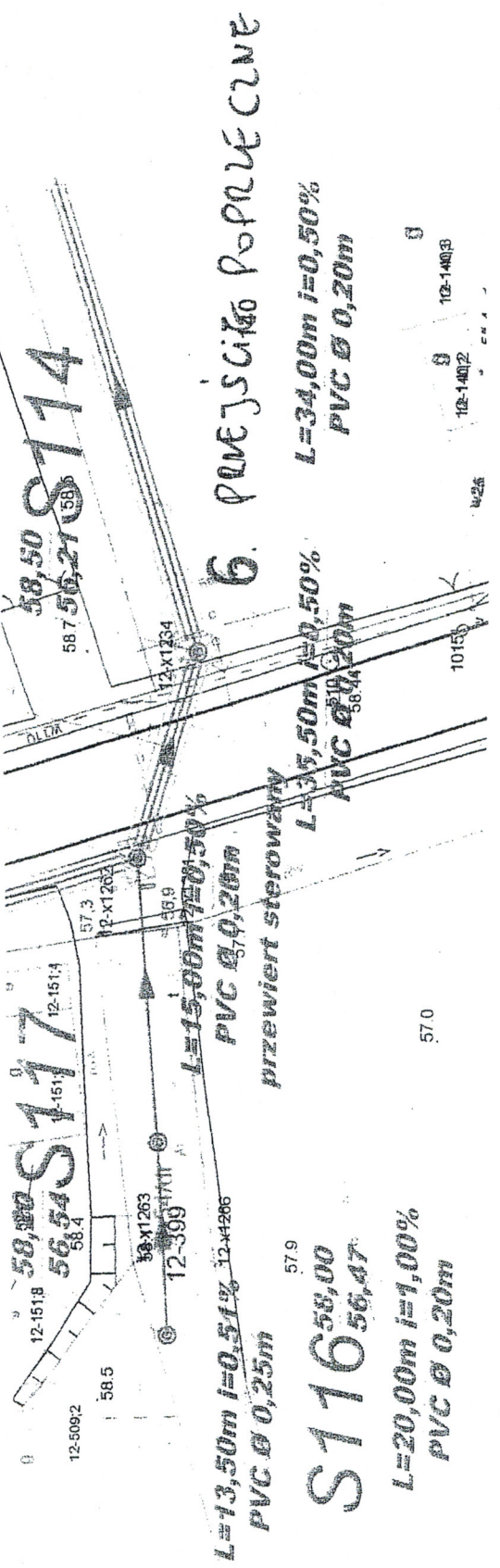
5

SKALA

1:500

ZARZĄD DRÓG POWIATOWYCH
w Dąbrowie k/Bartoszyce
Dąbrowa 56A • 11-200 Bartoszyce
tel./fax 89 764 20 02
REGON 510750580 • NIP 743-16-46-963

Załącznik do pisma uzgadniającego
z dnia 17.02.2012
znak: ZOP.4023.6.2012



6. przewidywane Poprzeczne

S174
58,50
58,54
58,4

S177
58,50
58,54
58,4

S176
58,00
56,47

Za zgodność
z oryginałem

8

RYS: 17

L=50,00m i=1,00%
PVC Ø 0,20m

67,00 S175
64,70

L=38,50m i=1,00%
PVC Ø 0,20m

L=22,00m i=0,50%
PVC Ø 0,20m

66,60 S173
64,20

L=34,50m i=1,00%
PVC Ø 0,20m

66,90 S172
63,80

L=35,50m i=1,00%
PVC Ø 0,20m

g. rura osłonowa TS Ø 306,6
L=19,00m

1280 S174
66,60
64,31

przewiert sterowany

rura osłonowa TS Ø 306,6
L=19,00m

Za zgodność z oryginałem

URZĄD DRÓG POWIATOWYCH
Dąbrowie k/Bartoszyce
Dąbrowa 56A • 11-200 Bartoszyce
tel./fax 89 764 20 02
REGON 510750580 • NIP 743-16-46-963

Załącznik do pisma uzgadniającego
z dnia 14.02.2012
znak: YOP-1023.6.2012

DĄBROWIA
SWAUA 1:500
M. 392/11

1.

DĄBROWA

52.0

52.1

SKALA

1:500

53.1

L=46,50m i=0,50%
PVC Ø 0,20m

52.8

52.9

12-254/1

53.8

S30 52,70
50,45

L=50,00m i=0,50%
PVC Ø 0,20m

51.6

Rys.8

12-527/5

53.3

51.8

Rys.7

kostka bet

53.1 kostka bet

L=50,00m i=0,50%
PVC Ø 0,20m

52.5

12-236

rura osłonowa TS Ø 300
L= 22,00m
przewiert sterowany

12-x1674

S31 52,40
50,79

1. PRZEJŚCIE POPRZECZNE

12-254/2

Za zgodność
z oryginałem

S33 53,50
51,21

L=27,50m i=1,85%
PVC Ø 0,20m

52.4

L=25,00m i=1,00%
PVC Ø 0,20m

URZĄD DRÓG POWIATOWY
w Dąbrowie k/Bartoszyce
Dąbrowa 56A • 11-200 Bartoszyce
tel./fax 89 764 20 02
REGON 510750589 • NIP 743-16-46-967

L=37,00m i=0,51%
PVC Ø 0,20m

52,30
50,83 S32

Załącznik do pisma 51.9
uzgadniającego.

z dnia 17.02.2012

znak: 207-1023, C 2012

53.9

12-23/B/RIVa

12-237/4,1

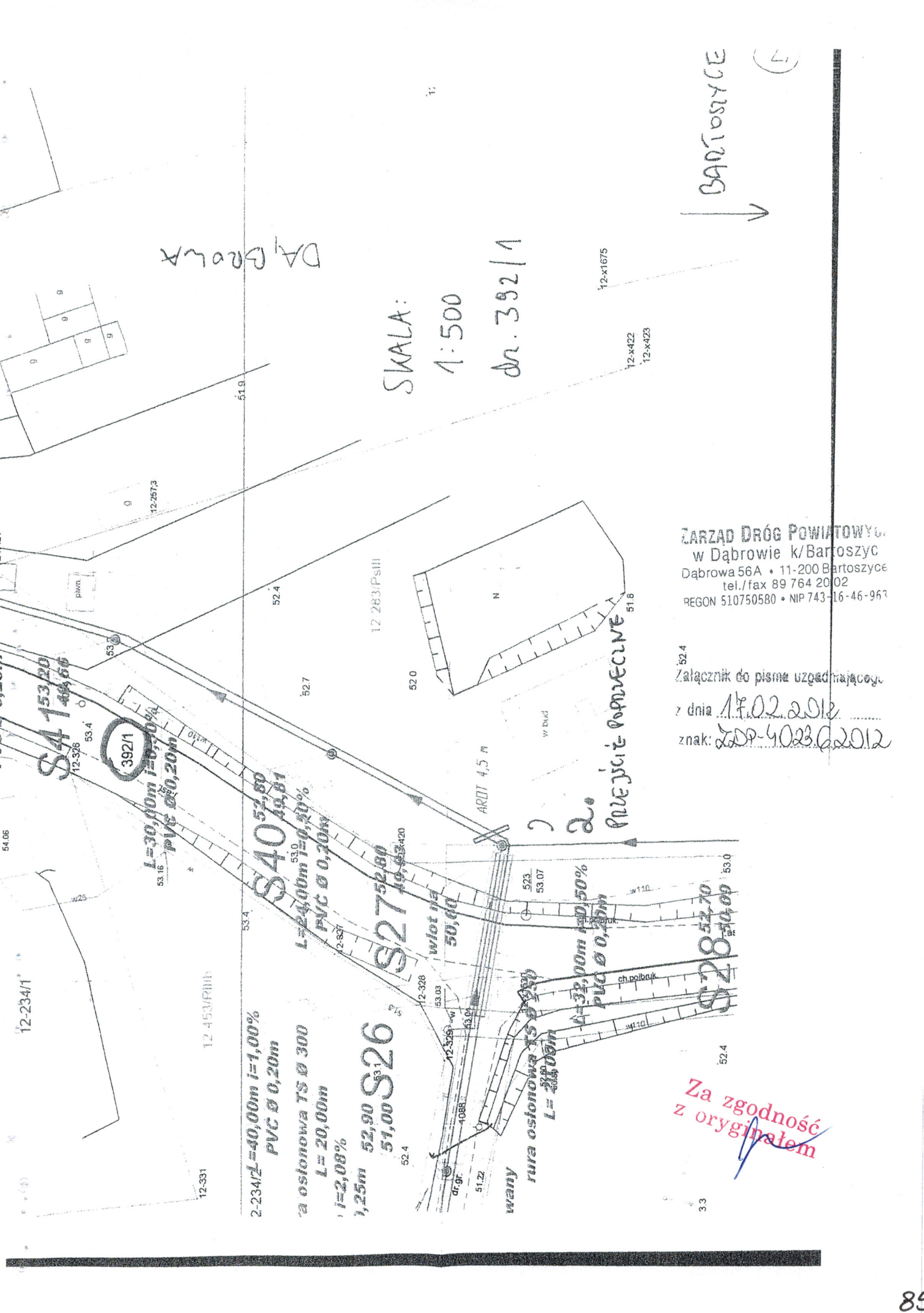
S34 53,50
51,40

54.59

12-237/4

12-x680

↓ BARTOSZYCE



DA GOLA

SKALA:
1:500

dn. 392/1

BARTOSZYCE

ZARZĄD DRÓG POWIATOWY
w Dąbrowie k/Bartoszyce
Dąbrowa 56A • 11-200 Bartoszyce
tel./fax 89 764 20 02
REGON 510750580 • NIP 743-16-46-967

Załącznik do pisma uzgadniającego

z dnia 17.02.2012

znak: ZOP-4023/2012

Przebieg poprzeczny

Za zgodność
z oryginałem

2-234r L=40,00m i=1,00%
PVC Ø 0,20m

a osłonowa TS Ø 300
L= 20,00m
i=2,08%

1,25m 52,90
51,00 S26

S40 57,89
49,81

L=24,00m i=0,50%
PVC Ø 0,20m

S27 52,80
49,83-420

włot 1/2
50,40

L=32,00m i=0,50%
PVC Ø 0,20m

S28 52,70
50,09

rura osłonowa TS Ø 300
L= 20,00m

12-234/1

12-453/R111b

S41 153,20
104,66

L=30,00m i=0,50%
PVC Ø 0,20m

12-283/P-III

12-x1675

12-x422

12-x423

519

52.4

52.7

52.0

51.8

52.4

52.4

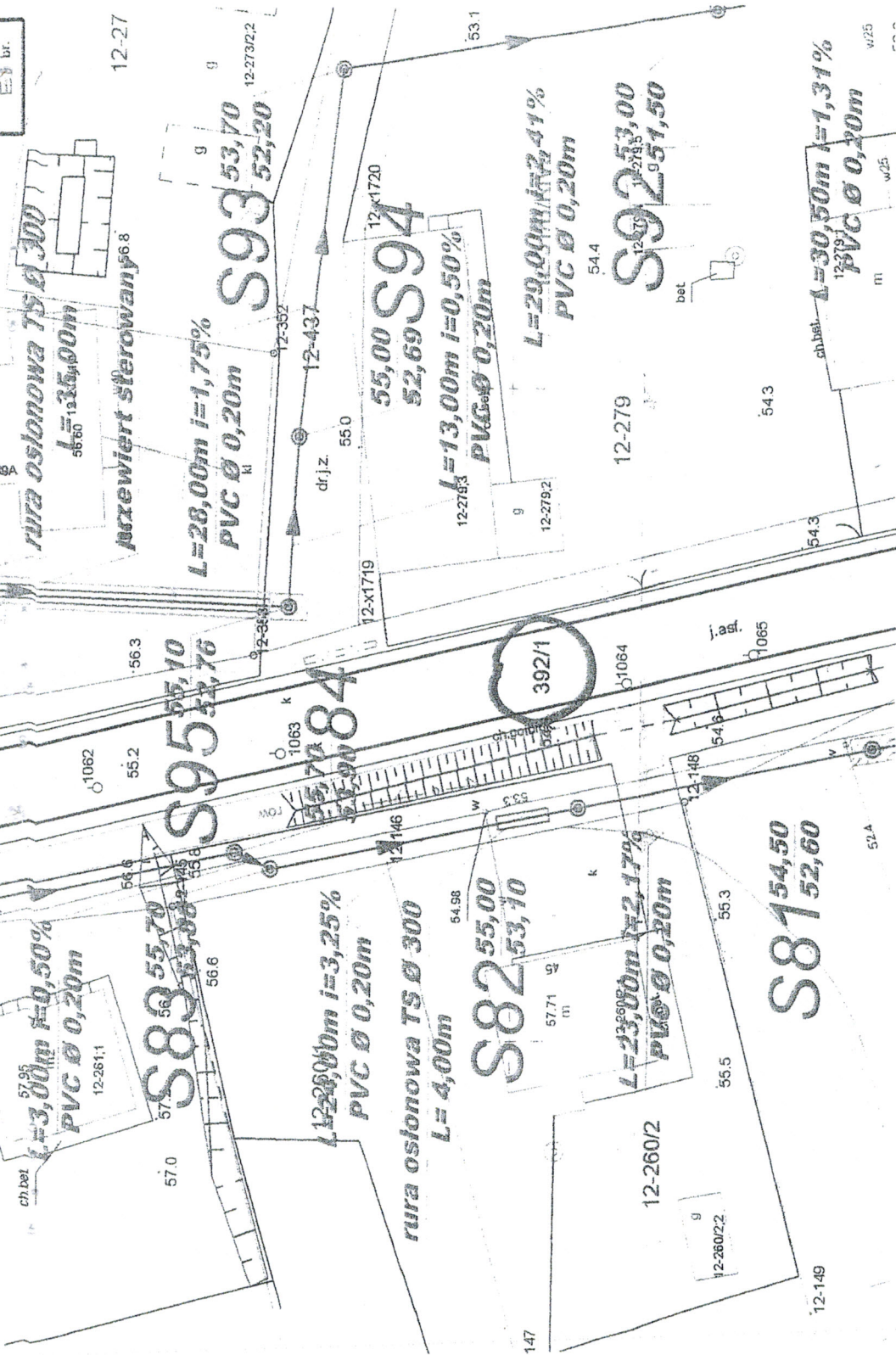
33

PASIG DRO

SWALA

1:500

ln. 3921

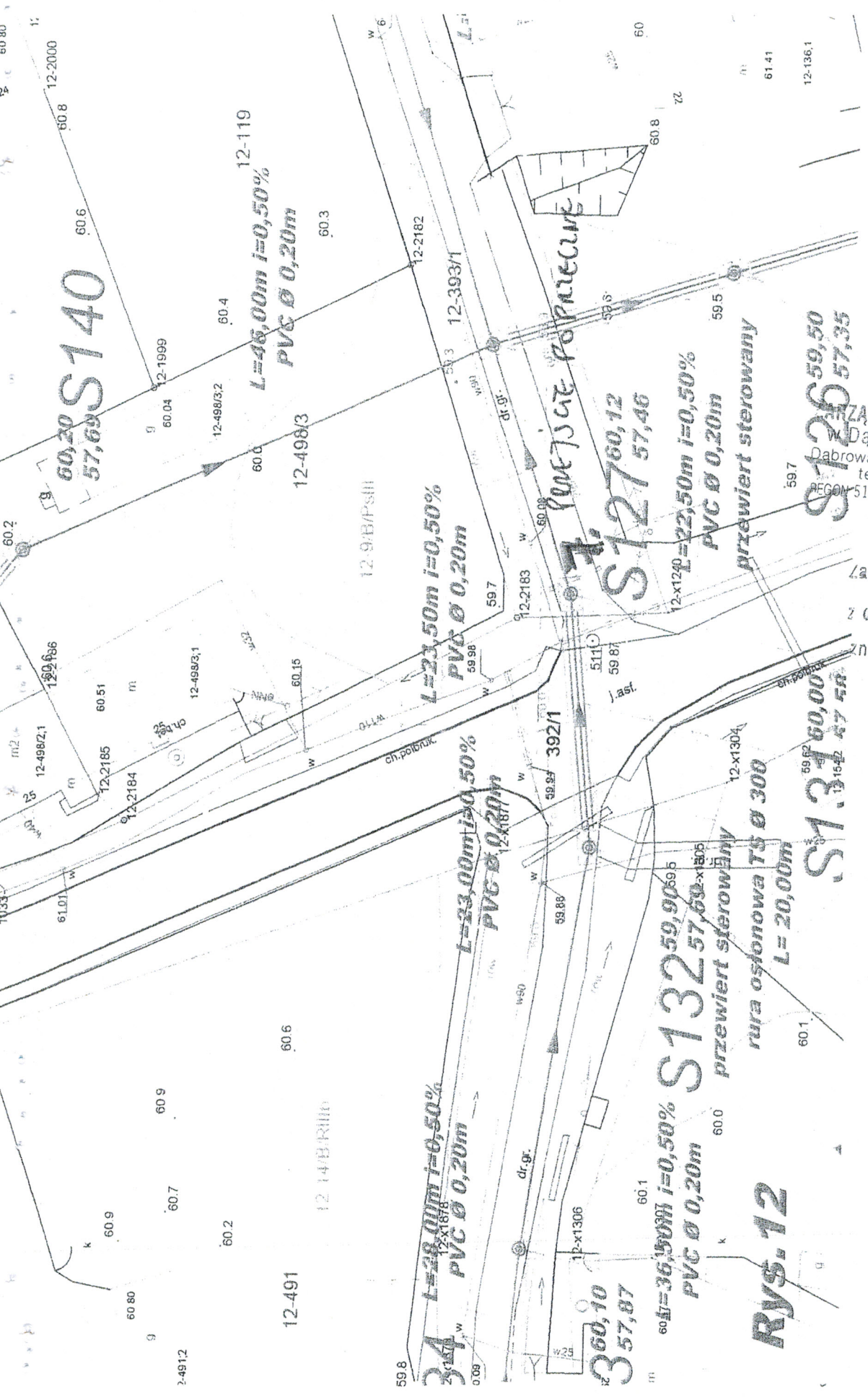


ZARZĄD DRÓG POWIATOWYCH
 w Dąbrowie k/Bartoszewo
 Dąbrowa 56A • 11-200 Bartoszewo
 tel./fax 89 764 20 02
 REGON 510750580 • NIP 743-16-46-067

Załącznik do pisma uzgadniającego
 z dnia 17.02.2012
 znak: ZSP-4023.6.2012

Za zgodność
 z oryginałem

DA BROWA



SKALA 1:500

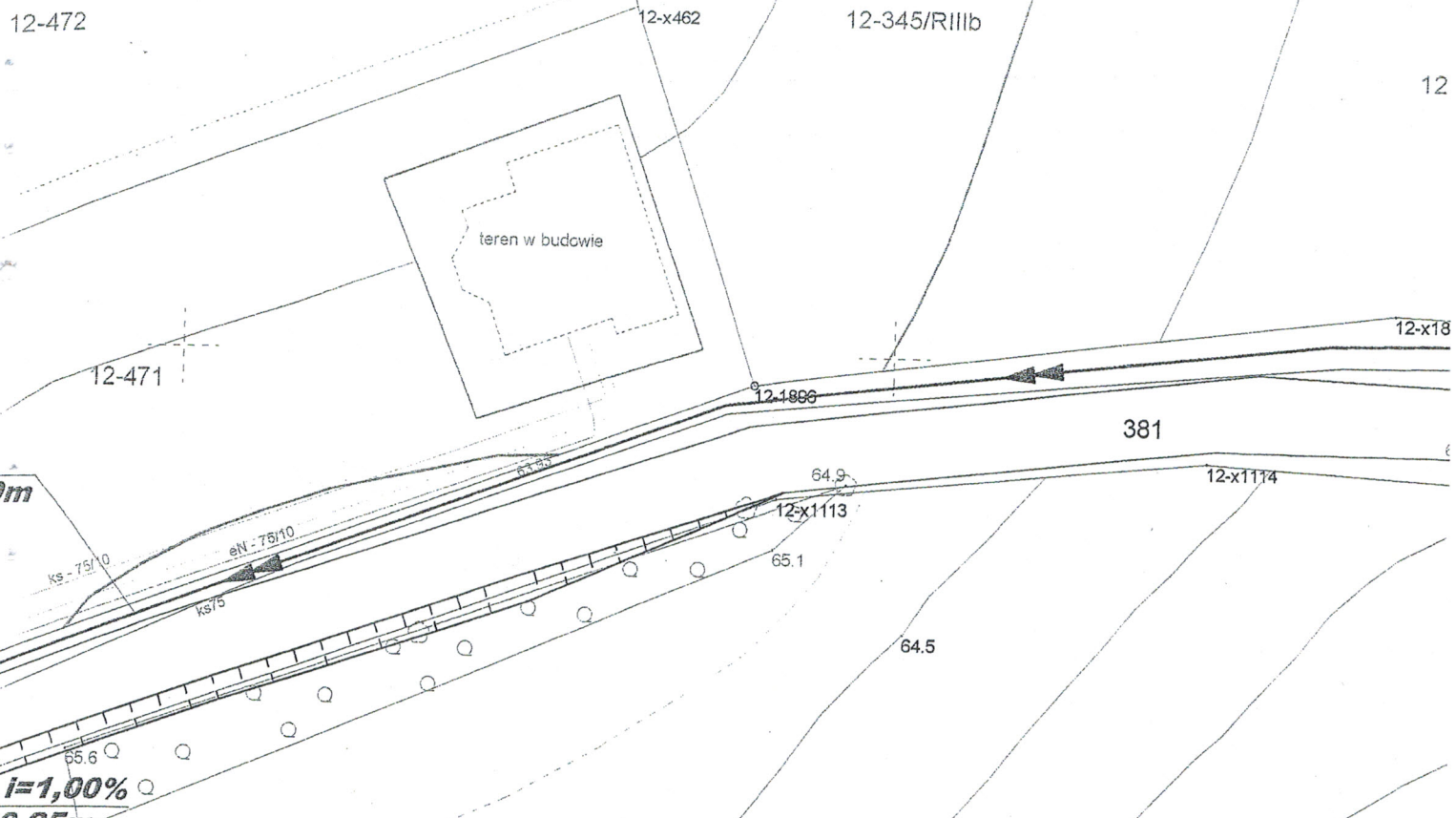
URZĄD DRÓG POWIATOWYCH
 w Dąbrowie k/Bartoszyce
 Dąbrowa 56A • 11-200 Bartoszyce
 tel./fax 89 764 20 02
 REGON 510750580 • NIP 743-16-46-963

Załącznik do pisma uzgadniającego
 z dnia 17.02.2012
 znak: 609-40236-2012

DA, BROWA

nr. 392/1

Za zgodność z oryginałem



**ZARZĄD DRÓG POWIATOWYCH
W DĄBROWIE K/BARTOSZYC**

Dąbrowa 56A 11-200 Bartoszyce
12-236/PSIII

UZGODNIENIE Nr 11 / 2012

Dotyczy dokumentacji budowa sieci
kanalizacji sanitarnej
i tłoczący w ul. Dąbrowa

droga powiatowa nr 1555N
Kiełtyń - Melitajny - B-c

miejsowość Dąbrowa

gmina Bartoszyce

Uzgodniono bez uwag / Uzgodniono z uwagami

uwagi określono w piśmie nr bez
uwag

Wykonanie sieci kanalizacji sanitarnej
wymaga uzyskania zezwolenia na zajęcie pasa drogowego
w tut. Zarządzie Dróg

Zakończenie prac polegających na wykonaniu
sieci kanalizacji sanitarnej
należy zgłosić do Zarządu Dróg Powiatowych celem
protokolarnego odbioru zgodności wykonania
z zatwierdzonym projektem budowlanym

Wykonanie
należy zinventaryzować geodezyjnie i przekazać kopię tej
inwentaryzacji powykonawczej dla Zarządu Dróg Powiatowych
w Dąbrowie k/Bartoszyce, Dąbrowa 56A, 11-200 Bartoszyce

Dąbrowa, dnia 30.04.2012

DYREKTOR
Zarządu Dróg Powiatowych

Krzysztof Fomecki

FIRMA GEODEZYJNO-KARTOGRAFICZNA
PRYZMAT S.C.
Jan Gorecki & Grzegorz Tajs
604 77 94 83 603 19 47 40
10-526 Olsztyn, ul. Partyzantów 31 lok. 15
NIP 739-31-70-500, REGON 511032912
tel/fax biuro: 089 527 03 73

GEODETA UPRAWNIONY

inż. Grzegorz Tajs
GPK Nr 18223

STAROSTA B
Wydział Geodezji i Gospo
Powiatowy Ośrodek Dokumenta

W obszarze oznaczonym
dokonano aktualizacji tr
Dokumenty z pomiaru uz
do zasobu powiatowego
i zaawidencjonowane po
Niniejsza mapa może służyć
Projektowane obiekty budowlan
budowę podlegają wytyczeniu i
przez jednostki upoważnione do w
Bartoszyca, dn. 13. GRU. 201

Za zgodność
z oryginałem

ul. Dyrekcyjna 2-4
80-958 Gdańsk
tel.: +48 58 721 49 05
fax.: +48 58 721 49 06
e-mail: ngd.sekretariat@pkp.pl
www.pkp.pl

**Przedsiębiorstwo Wielobranżowe
„IZOTERMA”
ul. Błękitna 5
10-137 Olsztyn**

Olsztyn, 23.11.2011 r.
N17-Omp-2221-271/2011
Sprawę prowadzi:
Marek Pniewski
tel. 697 910 502
email: m.pniewski@pkp.pl

Dotyczy: skrzyżowania kanalizacji tłocznej z torem linii kolejowej nr 038 relacji
Białystok – Głomno w km 228.693 (*dz.459/7 obr. Dąbrowa*).

W odpowiedzi na pisemną prośbę, PKP S.A. Oddział Gospodarowania Nieruchomościami w Gdańsku uzgadnia projekt skrzyżowania kanalizacji tłocznej z torem linii kolejowej nr 038 relacji Białystok – Głomno w km 228.693 (*dz.459/7 obr. Dąbrowa*), ustalając następujące warunki realizacji przedmiotowej inwestycji:

1. Zakres i sposób wykonania robót winien być zgodny z planem zagospodarowania terenu dołączonym do pisma Pana Zbigniewa Kononowicza z dnia 21.11.2011 r.
2. Przed przystąpieniem do robót Inwestor tj. Gmina Bartoszyce, 11-200 Bartoszyce, Plac Zwycięstwa 2 wystąpi do tut. Oddziału, z powołaniem się na numer niniejszego pisma, z 30 dniowym wyprzedzeniem w celu zawarcia umowy cywilnoprawnej regulującej zasady oraz opłaty za udostępnianie i korzystanie z terenu PKP S.A.
(*Wydział Zarządzania Mieniem, tel. 691 500 689*).
3. Za przejście przez nieruchomość gruntową PKP S.A. Inwestor zobowiązany będzie do dokonania następujących opłat:
 - a) za posadowienie w gruncie sieci wodno-kanalizacyjnej:
 - do 10 mb instalacji gazowej – opłata stała 1600 zł + VAT
 - od 10 mb – opłata stała + 80 zł za każdy rozpoczęty metr instalacji + VAT
 - b) za zajęcie gruntu:
 - zajęcie stałe po zakończeniu inwestycji – 45 mb

4. Po zakończeniu robót, przed odbiorem ostatecznym Inwestor zobowiązany jest do wykonania inwentaryzacji powykonawczej, naniesienia jej na mapy geodezyjne PKP S.A. Oddziału Gospodarowania Nieruchomościami w Gdańsku, Wydział Geodezji i Regulowania Stanów Prawnych Nieruchomości, 80- 952 Gdańsk, ul. Dyrekcyjna 2-4, tel. 58 721 49 94.
 5. W celu zabezpieczenia interesów PKP S.A. przed rozpoczęciem robót, Inwestor wpłaci na rzecz tut. Oddziału kaucję w wysokości 2000 zł, stanowiącą gwarancję sporządzenia inwentaryzacji powykonawczej sieci. Z chwilą dostarczenia inwentaryzacji, kaucja zostanie przez Oddział zwrócona na konto wskazane przez Inwestora.
 6. W przypadku rozpoczęcia robót na terenie PKP S.A. bez uprzedniego zgłoszenia i zawarcia stosownej umowy zostanie powiadomiony właściwy organ nadzoru budowlanego.
 7. Ważność uzgodnienia wygasa z upływem 2 lat od chwili jego wydania, jeżeli w tym okresie nie zostanie rozpoczęta budowa kanalizacji tłocznej na terenie PKP S.A.
 8. Niniejsze uzgodnienie upoważnia Inwestora do dysponowania gruntem na cele budowlane i złożenia wniosku o wydanie pozwolenia na budowę.
 9. Przed rozpoczęciem robót dokumentację należy uzgodnić z:
 - PKP Polskie Linie Kolejowe S.A. - Zakład Linii Kolejowych w Olsztynie
10-404 Olsztyn, ul. Lubelska 5
 - PKP Energetyka S.A. Zakład Północny w Sopocie
81-859 Sopot, ul. Jana z Kolna 29
 - TK Telekom Sp. z o.o.
Rejon Operatorski Północny
80-959 Gdańsk, ul. Dyrekcyjna 2-4
 10. Z tyt. ww.uzgodnienia pobiera się opłatę w wys. **200 zł + 23% VAT**
- W/w opłatę należy uregulować na podstawie faktury, która zostanie wystawiona przez tut. Oddział.

ZASTĘPCA DYREKTORA

Andrzej Modarski

Otrzymuje:

1. Gmina Bartoszyce
Plac Zwycięstwa 2
11-200 Bartoszyce
2. N11III w m. – w zał. mapa
3. N13III w m. (w przedmiocie realizacji pkt.2) – w zał. mapa
4. N16III w m. – w zał. mapa
5. NR Elbląg - w zał. mapa

Za zgodność
z oryginałem